

Gmina Trzebowniko
36-001 Trzebowniko 976

Lokalny Program Rewitalizacji dla Gminy Trzebowniko na lata 2016-2022



LUTY 2017



Unia Europejska
Fundusz Spójności



Opracowanie :

Eurogrant Sp. z o.o.

ul. Krakowska 25/2

33-100 Tarnów

biuro@eurogrant.pl

tel. 14 657 14 65, fax +48 14 657 14 64



eurogrant

1.WSTĘP	5
1.1.Wprowadzenie.....	5
1.2. Zasady horyzontalne rewitalizacji	8
1.3.Nawiązanie do dokumentów strategiczno-programowych.....	11
2. DIAGNOZ SPOŁECZNO-GOSPODARCZA GMINY	16
2.1. Układ funkcjonalno-przestrzenny	16
2.1.1.Położenie i uwarunkowania przestrzenne.....	16
2.1.2.Polityka przestrzenna gminy.....	17
2.1.3.Infrastruktura techniczna.....	19
Sieć wodociągowa.....	19
2.2. Sfera społeczna.....	21
2.2.1.Demografia	21
2.2.2.Rynek pracy i bezrobocie	24
2.2.3.Pomoc społeczna.....	25
2.2.4.Edukacja.....	28
2.2.5. Organizacje pozarządowe.....	28
2.3. Sfera gospodarcza	29
2.4. Sfera środowiskowa	32
3. WYZNACZENIE OBSZARÓW KRYZYSOWYCH.....	35
3.1. Metodologia wyboru obszaru zdegradowanego i obszaru do rewitalizacji.....	35
3.1.1.Podstawowe informacje charakteryzujące poszczególne diagnozowane obszary.....	36
3.2.Identyfikacja zróżnicowania wewnątrzgminnego	38
3.3.Analiza zjawisk negatywnych	42
3.3.1. Wskaźniki Społeczne.....	42
3.3.2. Wskaźniki gospodarcze	44
3.3.3. Wskaźniki przestrzenno -funkcjonalne i techniczne	46
3.3.4. Wskaźniki środowiskowe	47
3.4.Wyniki delimitacji i wskazanie obszarów do rewitalizacji.....	48
3.5. Zasięg terytorialny obszaru rewitalizacji i uzasadnienie jego wyboru.....	51
3.5.1.Badania ankietowe.....	51
3.5.2.Obszary do rewitalizacji	54

3.5.4.Zasięg terytorialny obszaru i uzasadnienie jego wyboru w odniesieniu do wskaźników referencyjnych dla województwa podkarpackiego.....	61
3.5.5.Cele dla obszaru rewitalizacji.....	62
4.ZAŁOŻENIA LOKALNEGO PROGRAMU REWITALIZACJI.....	64
4.1. Cele rewitalizacji –logika interwencji.....	64
4.2. Projekty rewitalizacyjne.....	68
4.2.1. Zadania infrastrukturalne przewidziane do realizacji w ramach Lokalnego Programu Rewitalizacji Gminy Trzebowniko na lata 2016-2022.....	70
4.2.2. Zadania społeczne przewidziane do realizacji w ramach Lokalnego Programu Rewitalizacji Gminy Trzebowniko na lata 2016-2022.....	73
4.3. Planowane efekty rewitalizacji.....	75
4.4.Mechanizmy zapewnienia komplementarności.....	75
4.5.Wizja obszarów zdegradowanych.....	77
5. PLAN FINANSOWY LPR.....	80
5.1. Plan finansowy LPR.....	80
5.2.Analiza ryzyka wraz ze środkami zaradczymi.....	86
6. INSTRUMENTY WDRAŻANIA PROGRAMU, MONITORINGU I KOMUNIKACJI SPOŁECZNEJ.....	88
6.1. Organizacja procesu wdrażania.....	88
6.2.Zasady współpracy pomiędzy sektorem publicznym, społecznym i gospodarczym.....	89
6.3.Monitoring i oczekiwane wskaźniki osiągnięć.....	90
6.3.1.Ewaluacja.....	93
6.3.2.Aktualizacja.....	93
6.3.2.1.Aktualizacja –wzór wniosku zadanie inwestycyjne.....	94
6.3.2.2.Aktualizacja –wzór wniosku zadanie społeczne.....	96
7. USPOŁECZNIE NIE PROCESU REWITALIZACJI.....	98
7.1.Interesariusze w procesie rewitalizacji.....	98
8.2. Procedura włączenia interesariuszy w prace projektowe.....	99
8.2.1. Spotkania z interesariuszami.....	99
8.2.2. Ankiety.....	103
8.2.3. Strona internetowa www.....	103
8.2.4. Zespół ds. Rewitalizacji.....	104
9. Prognoza oddziaływania na środowisko.....	177
ZAŁĄCZNIK NR 1:.....	105
Spis fotografii, rysunków i tabel.....	177

ROZDZIAŁ I

WSTĘP

1.1. Wprowadzenie

Przemiany społeczno-gospodarcze na przestrzeni ostatniego ćwierćwiecza wywołane procesem globalizacji oraz transformacją ustrojową i wyzwaniem gospodarki wolnorynkowej spowodowały szereg niekorzystnych zjawisk i procesów na obszarach jednostek samorządu terytorialnego, takich jak degradacja tkanki materialnej oraz narastające problemy w sferze społeczno-gospodarczej.

W takiej sytuacji szczególnego znaczenia zaczęło nabierać planowanie oraz realizacja kompleksowych projektów rewitalizacyjnych, obejmujących sferę przestrzenną, społeczną, gospodarczą, środowiskową i kulturową, a tym samym odpowiadających na indywidualny zestaw zidentyfikowanych problemów danego obszaru.

Na potrzeby projektowania i wdrażania interwencji w ramach procesu rewitalizacji, współfinansowanych środkami Unii Europejskiej, rewitalizację należy rozumieć jako: *„wyprowadzanie ze stanu kryzysowego obszarów zdegradowanych poprzez przedsięwzięcia całościowe (integrujące interwencję na rzecz społeczności lokalnej, przestrzeni i lokalnej gospodarki), skoncentrowane terytorialnie i prowadzone we współpracy z lokalną społecznością, w sposób zaplanowany oraz zintegrowany przez określenie i realizację programów rewitalizacji”¹*

Podstawowym narzędziem tworzącym ramy operacyjne i płaszczyznę koordynacji działań rewitalizacyjnych jest *program rewitalizacji*, który opracowywany i przyjmowany jest przez samorząd gminy w drodze uchwały na podstawie art. 18 ust. 2 pkt 6 ustawy o samorządzie gminnym (Dz.U.2016 poz. 446).

Ze względu na to, że celem rewitalizacji jest równoczesna odnowa społeczna, gospodarcza, kulturowa, przestrzenna (w tym także techniczna) oraz środowiskowa, nadanie nowych funkcji, remonty lub modernizacja techniczna infrastruktury muszą być środkiem, a nie celem rewitalizacji. Konieczne jest, by działania rewitalizacyjne w Gminie nie były działaniami przypadkowymi, ale by były ujęte w ramy zintegrowanego podmiotowo i przedmiotowo programu rewitalizacji.

Lokalny Program Rewitalizacji dla Gminy Trzebowniko na lata 2016-2022 (LPR) jest programem wieloletnich działań zmierzających do wyprowadzenia obszarów zdegradowanych

¹ Narodowy Plan Rewitalizacji 2022 – Założenia, Ministerstwo Infrastruktury i Rozwoju, 2014, s. 4.

ze stanu kryzysu oraz stworzenia warunków do ich dalszego rozwoju poprzez optymalne wykorzystanie endogenicznych uwarunkowań i wzmacnianie lokalnych potencjałów.

Objęcie danego obszaru programem lub planem rewitalizacji stanowi podstawę wspierania go poprzez instrumenty i narzędzia dedykowane rewitalizacji (programy unijne oraz krajowe) lub korzystania z preferencji w innych instrumentach, programach i działaniach sektorowych.

Lokalny Program Rewitalizacji dla Gminy Trzebowniko na lata 2016-2022 opracowany został zgodnie z zasadami określonymi w *Wytycznych w zakresie rewitalizacji w programach operacyjnych na lata 2014-2020*, wydane przez Ministerstwo Rozwoju, Warszawa, 2 sierpnia 2016 r. oraz zgodnie z *Instrukcją przygotowania programów rewitalizacji w zakresie wsparcia w ramach Regionalnego Programu Operacyjnego Województwa Podkarpackiego na lata 2014-2020* (Załącznik do Uchwały nr 194/3956/16 Zarządu Województwa Podkarpackiego w Rzeszowie z dnia 12 lipca 2016 r.).

Niniejszy Program wspiera realizację celów i działań sprecyzowanych w innych dokumentach planistycznych i strategicznych Gminy, wpływając na jej ożywienie gospodarcze, ekonomiczne oraz rozwój w sferze społecznej, kulturalnej i turystycznej.

Obszary rozwojowe Gminy są zależne od siebie i wzajemnie się przenikają. Zadania zrealizowane w zakresie infrastruktury technicznej pomogą zrealizować zadania w sferze mieszkaniowej i gospodarczej, pozytywnie wpłyną na ochronę środowiska i rozwój turystyki. Cele osiągnięte w ramach strefy społecznej i kulturowej wpłyną na realizację celów w zakresie atrakcyjności mieszkaniowej i turystycznej. Rewitalizacja jest ważną częścią myślenia o rozwoju Gminy – powinna stać się kluczowym programem społecznym i gospodarczym dla Gminy w odniesieniu do jego obszarów problemowych. Równocześnie jest ona procesem długotrwałym, kosztownym i wymagającym zachowania ciągłości oraz konsekwencji.

Lokalny Program Rewitalizacji dla Gminy Trzebowniko jest narzędziem realizowania głównego celu rozwoju określonego w Strategii Rozwoju Gminy Trzebowniko na lata 2016-2022:

„Zrównoważony rozwój społeczno-gospodarczy Gminy Trzebowniko zapewniający podniesienie poziomu jakości życia mieszkańców”.

Głównym założeniem *Lokalnego Programu Rewitalizacji dla Gminy Trzebowniko na lata 2016-2022* jest prowadzenie działań skoncentrowanych na prowadzeniu działań kompleksowych w celu inicjowania przemian przestrzennych, technicznych, ekonomicznych i przede wszystkim społecznych, których celem jest przywrócenie funkcjonalności poszczególnych terenów i tworzenie warunków dla rozwoju kapitału ludzkiego i społecznego na obszarze problemowym/zdegradowanym – wymagającym interwencji publicznej.

Prawidłowo opracowany *Lokalny Program Rewitalizacji* musi charakteryzować się następującymi cechami:

- **kompleksowość**

- działania całościowe i wielowymiarowe, uwzględniające aspekty: społeczny, ekonomiczny, przestrzenny, techniczny, środowiskowy i kulturowy,
- włączenie środków z EFRR, EFS, FS, innych publicznych oraz prywatnych.

• **koncentracja**

- koncentracja na obszarach najbardziej zdegradowanych, tj. obszarach gminy gdzie skala problemów i zjawisk kryzysowych jest największa.

• **komplementarność**

- wzajemne oddziaływanie między projektami rewitalizacyjnymi, powiązanie działań rewitalizacyjnych ze strategicznymi decyzjami Gminy Trzebowniko,
- efektywny system zarządzania projektami rewitalizacyjnymi (współdziałanie instytucji, spójność procedur itp.),
- kontynuacja i dopełnienie przedsięwzięć zrealizowanych w ramach polityki spójności 2007-2013.

• **partycypacja**

- nierozzerwalnie wpisane w proces rewitalizacji uczestnictwo we współdecydowaniu,
- musi mieć charakter realny charakter,
- stanowi fundament działań na każdym etapie procesu rewitalizacji: diagnozowania, programowania, wdrażania monitorowania i oceniania.

W tym celu w ramach przedmiotowego *Lokalnego Programu Rewitalizacji dla Gminy Trzebowniko* dokonano:

- pełnej diagnozy służącej wyznaczeniu obszaru zdegradowanego wskazanego w programie rewitalizacji oraz zdefiniowano dotyczące go problemy. Diagnozą objęto łącznie kwestie społeczne, ekonomiczne, przestrzenne - infrastrukturalne i środowiskowe, a także kulturowe (w tym związane z dziedzictwem kulturowym) i techniczne,
- właściwego doboru narzędzi i interwencji do potrzeb i uwarunkowań danego obszaru,
- zsynchronizowania uzupełniających się działań w sferze społecznej, gospodarczej, przestrzennej (infrastrukturalnej i środowiskowej),
- ustalenia hierarchii potrzeb w zakresie działań rewitalizacyjnych,
- zrealizowania wynikającej z art. 5 rozporządzenia nr 1303/2013 zasady partnerstwa polegającej na łączeniu szerokiego grona partnerów (w szczególności lokalnych społeczności i przedsiębiorców, a także ekspertów) w procesy programowania i realizacji projektów rewitalizacyjnych w ramach programów operacyjnych oraz konsekwentnego,

otwartego i trwałego dialogu z tymi podmiotami i grupami, których rezultaty rewitalizacji mają dotyczyć, poprzez:

- a) zbieranie uwag w postaci papierowej i elektronicznej, w tym za pomocą środków komunikacji elektronicznej, w formularzy zamieszczonych na stronie Gminy Trzebowniko,
 - b) spotkania, warsztaty, ankiety.
- otwarte konsultacje społeczne, badania ankietowe, indywidualne spotkania z ekspertami
- zastosowania podejścia do rewitalizacji jako istotnego elementu całościowej wizji rozwoju Gminy Trzebowniko

Lokalny Program Rewitalizacji Gminy składa się z następujących części:

- CZĘŚĆ WPROWADZAJĄCA,
- CZĘŚĆ DIAGNOSTYCZNO-ANALITYCZNA,
- CZĘŚĆ PROGRAMOWA.

Część wprowadzająca zawiera ogólne informacje dotyczące metodologii opracowania LPR-u oraz opis zaangażowania społeczności lokalnej w ten proces, a także uwarunkowania zewnętrzne dokumentu, tj. strategiczno-programowe i środowiskowe.

Część diagnostyczno-analityczna obejmuje charakterystykę obecnej sytuacji w Gminie Trzebowniko w sferze przestrzennej, społecznej, gospodarczej, środowiskowej i kulturowej wraz ze skwantyfikowanymi danymi oraz ich analizą, celem identyfikacji problemów i eliminacji obszarów kryzysowych w mieście.

Część programowa przedstawia najistotniejsze założenia procesu rewitalizacji zdegradowanych obszarów Gminy Trzebowniko w latach 2016-2022, tj.: cel strategiczny rewitalizacji, horyzont czasowy dokumentu, obszary problemowe określone przestrzennie wraz z celami głównymi i celami szczegółowymi. Ponadto zostały tutaj wskazane priorytetowe projekty do realizacji oraz system ich wdrażania. Ważnym elementem jest również opracowany system monitoringu skuteczności działań wraz z systemem wprowadzania modyfikacji w reakcji na zmiany w otoczeniu oraz sposób ewaluacji i komunikacji społecznej dokumentu.

1.2. Zasady horyzontalne rewitalizacji

Partycypacja społeczna

Lokalny Program Rewitalizacji dla Gminy Trzebownisko na lata 2016-2022 opracowany został z wykorzystaniem modelu ekspercko-partycypacyjnego, polegającego na możliwie szerokim udziale wszystkich interesariuszy w pracach nad Programem, przy jednoczesnym zaangażowaniu ekspertów zewnętrznych, odpowiadających między innymi za zorganizowanie procesu konsultacji społecznych oraz przygotowanie końcowej wersji dokumentu.

Podczas prac nad diagnozą oraz założeniami Programu wykorzystano metody badawcze pozwalające dotrzeć do możliwie szerokiej grupy mieszkańców, umożliwiające uzyskanie opinii i indywidualnych ocen dotyczących kondycji poszczególnych obszarów definiowanych, jako problemowe.

Metodologia uspołecznienia procesu tworzenia Programu Rewitalizacji była zastosowana w oparciu o *Wytyczne w zakresie rewitalizacji w programach operacyjnych na lata 2014-2020*, wydane przez Ministerstwo Rozwoju, Warszawa, 2.08.2016r. oraz zgodnie z *Instrukcją przygotowania programów rewitalizacji w zakresie wsparcia w ramach Regionalnego Programu Operacyjnego Województwa Podkarpackiego na lata 2014-2020*² i obejmowała działania polegające w szczególności na:

- 1) poznaniu potrzeb i oczekiwań interesariuszy oraz dążeniu do spójności planowanych działań z tymi potrzebami i oczekiwaniami;
- 2) prowadzeniu, skierowanych do interesariuszy, działań edukacyjnych i informacyjnych o procesie rewitalizacji, w tym o istocie, celach, zasadach prowadzenia rewitalizacji, wynikających z ustawy, oraz o przebiegu tego procesu;
- 3) inicjowaniu, umożliwianiu i wspieraniu działań służących rozwijaniu dialogu między interesariuszami oraz ich integracji wokół rewitalizacji;
- 4) zapewnieniu udziału interesariuszy w przygotowaniu dokumentów dotyczących rewitalizacji, w szczególności lokalnego programu rewitalizacji;
- 5) wspieraniu inicjatyw zmierzających do zwiększania udziału interesariuszy w przygotowaniu i realizacji lokalnego programu rewitalizacji;
- 6) zapewnieniu w czasie przygotowania, prowadzenia i oceny rewitalizacji możliwości wypowiedzenia się przez interesariuszy.

Kompleksowa diagnoza

Diagnoza przeprowadzona na potrzeby niniejszego opracowania ma charakter kompleksowy realizowany w oparciu o analizę danych ilościowych oraz jakościowych. Wyznaczenie obszarów kryzysowych zostało poparte analizą porównawczą udowadniającą konieczność podjęcia zintegrowanej interwencji na wyodrębnione obszary.

² Załącznik do Uchwały nr 194/3956/16 Zarządu Województwa Podkarpackiego w Rzeszowie z dnia 12 lipca 2016 r.

Ze względu na konieczność przedstawienia danych dedykowanych każdemu z wyznaczonych obszarów zdegradowanych, korzystano z informacji gromadzonych przez odpowiednie wydziały i jednostki organizacyjne Urzędu Gminy Trzebowniko.

Koncentracja interwencji

Efektem prac nad „Lokalnym Programem Rewitalizacji Gminy Trzebowniko na lata 2016-2022” jest wyznaczenie ograniczonych terytorialnie obszarów o charakterze kryzysowym, dla których wartości są mniej korzystne niż wartości referencyjne średnie dla Gminy. Dla Gminy Trzebowniko obszary zdegradowane, wymagające rewitalizacji, znajdują się w miejscowościach:

1. **Jasionka,**
2. **Łukawiec,**
3. **Nowa Wieś,**
4. **Stobierna,**
5. **Tajęcina,**
6. **Terliczka,**
7. **Trzebowniko,**
8. **Wólka Podleśna.**

Obszar, obejmujący całość lub część obszaru zdegradowanego, cechujący się szczególną koncentracją negatywnych zjawisk, o których mowa w art. 9 ust. 1 Ustawy z dnia 9 października 2015 r. o rewitalizacji, na którym z uwagi na istotne znaczenie dla rozwoju lokalnego gmina zamierza prowadzić rewitalizację, wyznacza się, jako obszar do rewitalizacji.

W wyniku konsultacji społecznych oraz pogłębionej diagnozy, na podstawie analizy danych statystycznych, oceny wartości wskaźników osiągniętych oraz zdiagnozowanych dodatkowych czynników gospodarczych i walorów funkcjonalno-przestrzennych obszarów zaniedbanych technicznie, a także z uwagi na ich istotne znaczenie dla rozwoju lokalnego Gminy Trzebowniko na terenie wybranych jednostek urbanistycznych, jako obszar do rewitalizacji, wymagający wsparcia, przyjęto tereny miejscowości:

1. **Jasionka,**
2. **Łukawiec,**
3. **Terliczka,**

Koncentracja interwencji w wymiarze tematycznym – zaplanowane działania w ramach zintegrowanych projektów rewitalizacyjnych obejmują określone dziedziny przewidziane do realizacji ze środków Europejskiego Funduszu Rozwoju Regionalnego (EFRR) oraz Europejskiego Funduszu Społecznego (EFS). Wymiar społeczny oraz techniczny i przestrzenny został zdefiniowany w oparciu o kompleksową diagnozę sytuacji społecznej Gminy Trzebowniko, ze szczególnym uwzględnieniem obszaru kryzysowego.

Planowanie finansowe

Planowanie finansowe Lokalnego Programu Rewitalizacji dla Gminy Trzebowniko na lata 2016-2022 było przeprowadzone w oparciu o możliwości rzeczywistego zbudowania montażu finansowego dla poszczególnych projektów rewitalizacyjnych. Projekty gminne posiadają zabezpieczenie w postaci umieszczenia w Wieloletniej Prognozie Finansowej.

Szczegółowe informacje na temat montażu finansowego znajdują się w rozdziale 5. niniejszego opracowania. Założenia finansowe częściowo mają charakter indykatorywny wynikający z długookresowego charakteru dokumentu oraz potencjalnych zmian w zakresie wdrażania Lokalnego Programu Rewitalizacji.

1.3. Nawiązanie do dokumentów strategiczno-programowych

Lokalny Program Rewitalizacji odnosząc się w swych założeniach do zidentyfikowanych problemów mieszkańców na zdegradowanych obszarach gminy, uwzględnia kontekst innych dokumentów strategicznych na szczeblu lokalnym (stanowiąc istotny element całościowej wizji rozwoju jednostki), a także regulujących działania w przedmiotowym obszarze na szczeblu regionalnym, krajowym oraz europejskim. W związku z tym, komplementarność z innymi działaniami oraz priorytetami wpływa na skuteczność i efektywność procesu rewitalizacji.

Lp.	Nazwa dokumentu	Nawiązanie LPR-u do zapisów dokumentu strategicznego
	POZIOM EUROPEJSKI	
1.	Europa 2020 – Strategia na rzecz inteligentnego i zrównoważonego rozwoju sprzyjającego włączeniu społecznemu	<p>Priorytet III. <i>Rozwój sprzyjający włączeniu społecznemu</i> – wspieranie gospodarki o wysokim poziomie zatrudnienia, zapewniającej spójność społeczną i terytorialną. Ponadto, wpływa na osiągnięcie 3 z 5 celów głównych:</p> <p>CEL 1 <i>Osiągnięcie wskaźnika zatrudnienia na poziomie 75% wśród kobiet i mężczyzn w wieku 20-64 lata.</i></p> <p>CEL 4 <i>Podniesienie poziomu wykształcenia, zwłaszcza poprzez dążenie do zmniejszenia odsetka osób zbyt wcześnie kończących naukę do poniżej 10% oraz poprzez zwiększenie do co najmniej 40% osób w wieku 30-34 lat mających wykształcenie wyższe lub równoważne.</i></p> <p>CEL 5 <i>Wspieranie włączenia społecznego, zwłaszcza przez ograniczanie ubóstwa, mając na celu wydzwignięcie z ubóstwa lub wykluczenia społecznego co najmniej 20 mln obywateli.</i></p>

Lp.	Nazwa dokumentu	Nawiązanie LPR-u do zapisów dokumentu strategicznego
POZIOM KRAJOWY		
2.	Polska 2030. Trzecia fala nowoczesności. Długookresowa Strategia Rozwoju Kraju	Obszar <i>Konkurencyjności i innowacyjności gospodarki</i> : Innowacyjność gospodarki i kreatywność indywidualna: Cel 3 Poprawa dostępności i jakości edukacji na wszystkich etapach oraz podniesienie konkurencyjności nauki; Kapitał Ludzki: Cel 6 Rozwój kapitału ludzkiego poprzez wzrost zatrudnienia i stworzenie „workfare state”; Obszar <i>Równoważenia potencjału rozwojowego regionów Polski</i> : Rozwój regionalny: Cel 8 Wzmocnienie mechanizmów terytorialnego równoważenia rozwoju dla rozwijania i pełnego wykorzystania potencjałów regionalnych; Obszar <i>Efektywności i sprawności państwa</i> : Kapitał społeczny: Cel 11 Wzrost społecznego kapitału rozwoju.
3.	Strategia Rozwoju Kraju 2020	Obszar strategiczny: <i>Sprawne i efektywne państwo</i> , Cel 3 Wzmocnienie warunków sprzyjających realizacji indywidualnych potrzeb i aktywności obywateli, kierunek: rozwój kapitału społecznego. Obszar strategiczny: <i>Konkurencyjna gospodarka</i> , Cel 4 Rozwój kapitału ludzkiego, kierunki interwencji: zwiększenie aktywności zawodowej oraz poprawa jakości kapitału ludzkiego. Obszar strategiczny: <i>Spójność społeczna i terytorialna</i> , Cel 1 Integracja społeczna, kierunki interwencji: zwiększenie aktywności osób wykluczonych i zagrożonych wykluczeniem społecznym oraz zmniejszenie ubóstwa w grupach najbardziej zagrożonych.
4.	Krajowa Strategia Rozwoju Regionalnego 2010-2020: Regiony, Miasta, Obszary wiejskie	Cel główny: Efektywne wykorzystywanie specyficznych regionalnych i innych terytorialnych potencjałów rozwojowych dla osiągnięcia celów rozwoju kraju – wzrostu, zatrudnienia i spójności w horyzoncie długookresowym. Cel 1 - Wspomaganie wzrostu konkurencyjności regionów („konkurencyjność”) Cel 2 - Budowanie spójności terytorialnej i przeciwdziałanie marginalizacji obszarów problemowych („spójność”) Cel 3 - Tworzenie warunków dla skutecznej, efektywnej i partnerskiej realizacji działań rozwojowych ukierunkowanych terytorialnie („sprawność”)
5.	Koncepcja Przestrzennego Zagospodarowania Kraju 2030	Tworzenie estetycznej i uporządkowanej przestrzeni zgodnie z zasadami ładu przestrzennego, respektując zróżnicowane kulturowo i historycznie tradycje architektoniczne oraz w możliwie jak największym stopniu zachowującą walory naturalnego krajobrazu przyrodniczego. 1). Cel 2. Poprawa spójności wewnętrznej i terytorialne równoważenie rozwoju kraju poprzez promowanie integracji funkcjonalnej, tworzenie warunków dla rozprzestrzeniania się czynników rozwoju, wielofunkcyjny rozwój obszarów wiejskich oraz wykorzystanie potencjału wewnętrznego wszystkich terytoriów. 2). Cel 4. Kształtowanie struktur przestrzennych wspierających osiągnięcie i utrzymanie wysokiej jakości środowiska przyrodniczego i walorów krajobrazowych Polski.

Lp.	Nazwa dokumentu	Nawiązanie LPR-u do zapisów dokumentu strategicznego
6.	Umowa Partnerstwa³	<p>3) Cel 6 - Przywrócenie i utrwalenie ładu przestrzennego</p> <p>Głównym celem jest zwiększenie konkurencyjności gospodarki, poprawa spójności społecznej i terytorialnej kraju oraz poprawa efektywności administracji publicznej.</p> <p>1). Cel Tematyczny 3. Wzmacnianie konkurencyjności małych i średnich przedsiębiorstw, sektora rolnego (w odniesieniu do EFRROW), finansowego, doradczego i szkoleniowego.</p> <p>2). Cel tematyczny 4. Wspieranie przejścia na gospodarkę niskoemisyjną we wszystkich sektorach.</p> <p>3). Cel tematyczny 6. Zachowanie i ochrona środowiska naturalnego oraz wspieranie efektywnego gospodarowania zasobami.</p> <p>4). Cel tematyczny 8. Promowanie trwałego i wysokiej jakości zatrudnienia oraz wsparcie mobilności pracowników.</p> <p>5). Cel tematyczny 9. Wspieranie włączenia społecznego i walka z ubóstwem i wszelką dyskryminacją.</p>
7.	Narodowy Plan Rewitalizacji	<p>Głównym celem jest poprawa warunków rozwoju obszarów zdegradowanych w wymiarze przestrzennym, społecznym, kulturowym i gospodarczym. Realizacji tego celu służyć będzie tworzenie korzystnych warunków dla prowadzenia rewitalizacji w Polsce i położenie nacisku na holistyczne, zintegrowane podejście do prowadzenia takich działań.</p>
8.	Strategia Rozwoju Kapitału Ludzkiego 2020	<p>Głównym celem jest umożliwienie pełnego wykorzystania potencjału zasobów ludzkich, poprzez wzrost zatrudnienia i potencjału adaptacyjnego przedsiębiorstw i ich pracowników, podniesienie poziomu wykształcenia społeczeństwa, zmniejszenie obszarów wykluczenia społecznego oraz wsparcie dla budowy struktur administracyjnych państwa.</p> <p>1). Cel 3. Poprawa sytuacji osób i grup zagrożonych wykluczeniem społecznym</p>
9.	Strategia Rozwoju Kapitału Społecznego 2020	<p>Głównym celem jest wspieranie procesów i inicjatyw, które wzmacniają wolę działania obywateli na rzecz dobra wspólnego i przyczyniają się do wzmocnienia zaufania, jako jednego z podstawowych komponentów życia społecznego, gospodarczego i kulturowego.</p> <p>1). Cel 4. Rozwój i efektywne wykorzystanie potencjału kulturowego i kreatywnego.</p>
10.	Strategia Rozwoju Społeczno-Gospodarczego Polski Wschodniej do roku 2020	<p>Główny celem jest wzrost poziomu spójności gospodarczej, społecznej i terytorialnej całej Polski Wschodniej i każdego z jej województw w rozszerzonej Unii Europejskiej z uwzględnieniem</p>

³ Umowa Partnerstwa (UP) jest dokumentem określającym strategię interwencji funduszy europejskich w ramach trzech polityk unijnych: polityki spójności, wspólnej polityki rolnej (WPR) i wspólnej polityki rybołówstwa (WPRyb) w Polsce w latach 2014–2020. (grudzień 2015r.)

Lp.	Nazwa dokumentu	Nawiązanie LPR-u do zapisów dokumentu strategicznego
		zasady trwałego i zrównoważonego rozwoju <ol style="list-style-type: none"> 1) Priorytet I - Oddziaływanie na poprawę jakości kapitału ludzkiego 2) Priorytet II - Budowanie społeczeństwa informacyjnego opartego na wiedzy 3) Priorytet III - Wspieranie gospodarki, wspieranie funkcjonowania MSP 4) Priorytet VII - Konserwacja i wykorzystanie zasobów środowiska przyrodniczego oraz ochrona różnorodności biologicznej
POZIOM REGIONALNY I SUBREGIONALNY		
11.	Strategia Rozwoju Województwa Podkarpackiego 2020	Działania Programu Rewitalizacji wpisuje się w główny cel strategii jest „Efektywne wykorzystanie zasobów wewnętrznych i zewnętrznych dla zrównoważonego i inteligentnego rozwoju społeczno-gospodarczego drogą do poprawy jakości życia mieszkańców”. <p>Dziedzina działań strategicznych: SIEĆ OSADNICZA</p> <p>3 CEL: Obszary wiejskie – wysoka jakość przestrzeni do zamieszkania, pracy i wypoczynku</p> <p>Priorytet 3.4.Funkcje obszarów wiejskich</p> <p>KIERUNKI DZIAŁAŃ :</p> <ol style="list-style-type: none"> 1. Rozwój infrastruktury technicznej umożliwiający wielofunkcyjny rozwój obszarów wiejskich. 2. Integracja i aktywizacja społeczności wiejskiej służące zaspokajaniu potrzeb społecznych i kulturalnych w kontekście procesu odnowy wsi 3. Modernizacja przestrzeni wiejskiej
12.	Plan Zagospodarowania Przestrzennego Województwa Podkarpackiego - Perspektywa 2030	Dokument uwzględnia cele i priorytety określone w strategii rozwoju województwa, co z kolei przekłada się na kierunki zagospodarowania przestrzennego oraz politykę przestrzenną. Ustala m.in.: podstawowe elementy sieci osadniczej, obszary funkcjonalne, systemy obszarów chronionych, rozmieszczenie infrastruktury społecznej i technicznej, a także wymagania w zakresie ochrony środowiska przyrodniczego oraz dóbr kultury.
POZIOM GMINNY		
13.	Strategia Rozwoju Gminy Trzebownik na lata 2016-2022	W opracowanej Strategii Rozwoju Gminy Trzebownik na lata, 2016 – 2022 jako kluczowe zadanie kierunków rozwoju gminy zakłada się realizację następującego celu: „Zrównoważony rozwój społeczno-gospodarczy Gminy Trzebownik zapewniający podniesienie poziomu, jakości życia mieszkańców”, który jako jedno z zadań Celu operacyjnego 4.1. „Zrównoważony rozwój infrastruktury turystycznej i sportowo-rekreacyjnej” wskazuje realizację działań rewitalizacyjnych w miejscowości Terliczka jako: <i>Rewitalizacja terenu Zalewu w Terliczce celem przywrócenia funkcji turystyczno-rekreacyjnych</i> (str.99)
14.	Gminna Strategia Rozwiązywania Problemów Społecznych na lata 2016- 2022	Celem głównym strategii jest zaplanowanie działań zmierzających do poprawy jakości życia mieszkańców gminy w sferze społecznej. Działania te związane są z rozwiązywaniem problemów społecznych, takich jak walka z bezrobociem, ubóstwem, patologiami czy wykluczeniem społecznym. Kluczowym elementem niniejszej

Lp.	Nazwa dokumentu	Nawiązanie LPR-u do zapisów dokumentu strategicznego
		strategii jest misja, będąca naczelnym celem polityki społecznej Gminy. Misja polityki społecznej prowadzonej przez samorząd lokalny jest zapewnienie kompleksowej pomocy rodzinie i wspomagania najsłabszych oraz umożliwienie im pełnego uczestnictwa w życiu społeczności lokalnej. Misja precyzuje jaki powinien być wizerunek gminy w perspektywie następnych kilku lat i jakie są priorytety w działaniach na rzecz zaspokojenia potrzeb społecznych mieszkańców.
15.	Studium Uwarunkowań i Kierunków Zagospodarowania Przestrzennego Gminy Trzebowniko	Cele rewitalizacyjne wpisują się w sformułowane uwarunkowania rozwoju Gminy Trzebowniko. Studium Uwarunkowań i Kierunków Zagospodarowania Przestrzennego Gminy określa cele jako zachowanie przyrodniczych i kulturowych struktur i form użytkowania przestrzeni oraz walorów krajobrazowych przy jednoczesnym tworzenie warunków i szans dla racjonalnego gospodarowania w tym min. dla rozwoju funkcji gospodarczych bazujących na zasobach przyrody, które nie naruszyły by naturalnego układu elementów przyrodniczych oraz estetyki krajobrazu.

ROZDZIAŁ II

DIAGNOZA SPOŁECZNO-GOSPODARCZA GMINY

2.1. Układ funkcjonalno-przestrzenny

2.1.1. Położenie i uwarunkowania przestrzenne

Gmina Trzebowniko położona jest w centralnej części województwa podkarpackiego w powiecie rzeszowskim. Graniczy z miastem Rzeszów. Pod względem geograficznym położona jest w południowej części Kotliny Sandomierskiej. Na południu przeważają tereny płaskie, natomiast w północnej części występują niewielkie wzniesienia. Przez gminę przepływa rzeka Wisłok wraz z dopływami: Czarna i Świerkowiec. Gmina graniczy z 5 gminami: od północy Sokołów Małopolski, od zachodu Głogów Małopolski, od południa i zachodu z miastem Rzeszów, od południowego wschodu Krasne, od wschodu Czarna.

Rysunek 1. Gmina Trzebowniko na tle powiatu rzeszowskiego



Ogólna powierzchnia gminy wynosi 9028,21 ha, co stanowi około 7,4% powiatu rzeszowskiego i około 0,5% całkowitej powierzchni województwa podkarpackiego.

Gmina składa się z 10 sołectw: Jasionka, Łąka, Łukawiec, Nowa Wieś, Stobierna, Tajęcina, Terliczka, Trzebowniko, Wólka Podleśna i Zaczernie

Tabela 1. Powierzchnia miejscowości w Gminie Trzebowniko

Lp.	MIEJSCOWOŚĆ	POWIERZCHNIA (ha)	% OGÓŁU
1	Jasionka	1570,54	17,4
2	Łąka	1040,59	11,53
3	Łukawiec	1240,09	13,74
4	Nowa Wieś	305,16	3,38
5	Stobierna	1713,06	18,97
6	Tajęcina	842,17	9,33
7	Terliczka	199,22	2,2
8	Trzebowniko	759,54	8,41
9	Wólka Podleśna	543,03	6,01
10	Zaczernie	814,81	9,03
GMINA OGÓŁEM		9028,21	100

Źródło: Urząd Gminy

Największą miejscowością pod względem powierzchni jest miejscowość Stobierna, jej powierzchnia stanowi prawie 19% ogólnej powierzchni gminy, natomiast najmniejsza jest Terliczka (2,2%).

Pod względem morfologicznym Gmina leży w południowej części Kotliny Sandomierskiej. W południowej części Gminy teren jest płaski (rzędna terenu średnio 200 m n.p.m.), w północnej części charakteryzuje się łagodnymi wzniesieniami (rzędna terenu dochodzi do 240 m n.p.m.).

2.1.2. Polityka przestrzenna gminy

Podstawowym dokumentem regulującym warunki zabudowy i zagospodarowania przestrzennego jest *Studium Uwarunkowań i Kierunków Zagospodarowania Przestrzennego Gminy Trzebowniko*⁴.

Polityka przestrzenna stanowi świadomą działalność podmiotu publicznego, jakim jest samorząd gminy. Studium kierunków zagospodarowania przestrzennego gminy ma na celu określenie długofalowego procesu kształtowania i ewolucji struktury przestrzennej jej obszaru wynikającą z uwarunkowań stanu, potrzeb i wymogów ochrony środowiska, przyrody, krajobrazu i dziedzictwa kulturowego, uwarunkowań, potrzeb i możliwości rozwoju społeczno-

⁴ załącznik Nr1 do uchwały Nr XXXVI/319/13 Rady Gminy Trzebowniko z dnia 28 listopada 2013 r. (III zmiana SUiKZP)

gospodarczego gminy, a także kierunków polityki przestrzennej przyjętej przez państwo oraz regulacji prawnych dotyczących gospodarki przestrzennej.

Szczegółowo opracowany dokument, jakim jest *Studium Uwarunkowań i Kierunków Zagospodarowania Przestrzennego* ustala następujące cele rozwoju przestrzennego, odpowiadające istniejącym uwarunkowaniom i problemom rozwoju:

- ↪ doskonalenia i lepszego przystosowania do potrzeb zrównoważonego rozwoju gminy funkcjonującego aktualnie „makro układu” przestrzennego opartego na 8 podstawowych i 2 satelitarnych jednostek osadniczych obejmujących
 - ↪ ośrodek gminny – wieś Trzebowniko
 - ↪ wsie podstawowe – wsie Zaczernie, Stobierna, Łukawiec, Jasionka, Łąka, Wólka Podleśna i nowa Wieś,
 - ↪ wsie satelitarne - wsie Terliczka (związek z Trzebownikiem) i Tajęcina (związek z Jasionką),
- ↪ budowy lokalnego ekosystemu gminy na bazie przyrodniczych wartości istniejących ekosystemów łąkowych i leśnych, powiązanych korytarzami ekologicznymi doliny Wisłoka i wpływających do niego mniejszych cieków wodnych,
- ↪ utrzymania wartościowych obszarów rolniczej przestrzeni produkcyjnej oraz zapewnienie warunków dla rozwoju rolniczego zaplecza gospodarczego,
- ↪ koncentracji nowej zabudowy mieszkaniowej i usługowej oraz produkcyjnej w oparciu o istniejące jednostki osadnicze, przy wykorzystaniu tkwiących tu rezerw terenowych w ramach istniejącej luźnej zabudowy i na terenach objętych uzbrojeniem,
- ↪ utrzymanie istniejących oraz wskazania nowych terenów pod większe zakłady transportowe, **składowe i produkcyjne, szczególnie związanych z obsługą lotniska,**
- ↪ dalszej koncentracji usług publicznych oraz części usług komercyjnych w celu tworzenia gminnego ośrodka usługowego i skupisk usługowych we wsiach,
- ↪ zachowania istniejących wartości kulturowych i pomnażania walorów architektonicznych i krajobrazowych,
- ↪ przekształcenia i rozbudowy systemu komunikacyjnego.
- ↪ rozbudowy systemów infrastruktury technicznej dla uzupełnienia niedoborów (szczególnie w zakresie kanalizacji) i zaspokajania rosnących potrzeb, przy respektowaniu ekonomii rozwiązań.

Przyjęte cele strategiczne zrównoważonego rozwoju Gminy Trzebowniko będą realizowane zgodnie z ustalonymi kierunkami rozwoju gminy i przyjętą strukturą funkcjonalno-

przestrzenną, z uwzględnieniem walorów i ochrony środowiska przyrodniczego i kulturowego. W zagospodarowaniu przestrzennym gminy i miasta będzie się dążyć do:

- ↳ umożliwienia ograniczonego rozwoju zabudowy na obszarach rolnych częściowo zabudowanych lecz wyłącznie z zastosowaniem indywidualnych systemów wyposażenia w infrastrukturę techniczną i zapewnieniem dostępności komunikacyjnej przez inwestorów,
- ↳ powstawania i rozwoju obszarów zagospodarowania rekreacyjnego, turystycznego i wypoczynkowego,
- ↳ koncentracji komercyjnej działalności gospodarczej i usług komercyjnych na wyznaczonych terenach,
- ↳ lokalizacji obiektów usług publicznych w miejscach zapewniających optymalną dostępność dla mieszkańców,
- ↳ utrzymania i rozwoju rolniczej przestrzeni produkcyjnej,
- ↳ utrzymania istniejących i utworzenia nowych kompleksów leśnych i zadrzewień.

2.1.3. Infrastruktura techniczna

Infrastruktura techniczna spełnia bardzo istotne funkcje związane z rozwojem społeczno-gospodarczym danego obszaru. Urządzenia infrastruktury są czynnikiem rozwoju lokalnego oraz wpływają na poziom życia mieszkańców. Szybki rozwój infrastruktury w poszczególnych miejscowościach jest między innymi wynikiem konsekwentnej polityki prowadzonej przez samorządowe władze gminy, współdziałania mieszkańców poprzez darowizny na rzecz realizowanych inwestycji oraz dotacji uzyskanych od fundacji i organizacji pomocowych.

Sieć wodociągowa

Wszystkie miejscowości posiadają sieć wodociągową, a istniejące ujęcia zapewniają zaopatrzenie w wodę dobrej jakości. Na terenie gminy funkcjonują 2 ujęcia wód podziemnych i stacje uzdatniania wody zlokalizowane w Łące oraz Jasionce:

- ujęcie wód głębinowych w miejscowości Łąka połączone ze Stacją Uzdatniania Wody o łącznej zdolności produkcyjnej 0,7 tys. m³/dobę,
- ujęcie wód głębinowych w miejscowości Nowa Wieś połączone ze Stacją Uzdatniania Wody OKL Jasionka o łącznej zdolności produkcyjnej 4,0 tys. m³/dobę.

System wodociągowy w gminie Trzebowniko składa się ze 162,2 km rozdzielczej sieci wodociągowej oraz 6 022 sztuk przyłączy wodociągowych.

Tabela 2. Odsetek mieszkańców Gminy Trzebownisko korzystających z sieci wodociągowej

Miejscowość	Ilość przyłączy	Długość sieci wodociągowej [km]
Jasionka	727	13,4
Łąka	536	15,3
Łukawiec	716	24,7
Nowa Wieś	418	7,9
Stobierna	887	22,6
Tajęcina	176	3,7
Terliczka	180	5,5
Trzebownisko	998	31,5
Wólka Podleśna	408	13,1
Zaczernie	976	24,5
GMINA OGÓŁEM	6022	162,2

Ujęcie w miejscowości Łąka zapewnia dostawę wody trzem sąsiadującym ze sobą miejscowościom tj.: Terliczka, Łąka, Łukawiec. Ujęcie jest zlokalizowane z dala od budynków mieszkalnych. Pobór wody nie wpływa niekorzystnie na wody powierzchniowe i podziemne. W skład ujęcia wchodzi 3 studnie głębinowe, wiercone. W stacji uzdatniania woda jest nieustannie poddawana procesom odżelaziania i odmanganiania.

Drugim, znajdującym się na terenie gminy Trzebownisko ujęciem jest zespół studni głębinowych w Jasionce. Mieści się ono na obszarze lotniska. Zapewnia dostawę wody takim miejscowościom jak: Jasionka, Nowa Wieś, Trzebownisko, Wólka Podleśna, Stobierna i Zaczernie. W stacji uzdatniania zachodzą procesy powodujące zmniejszenie zawartości żelaza i manganu w wodzie jak również procesy usuwające zanieczyszczenia mechaniczne m.in. piasek.

Sieć kanalizacyjna

Wszystkie miejscowości na terenie Gminy Trzebownisko posiadają kanalizację. Ścieki odprowadzane są do dwóch mechaniczno-biologicznych oczyszczalni ścieków zlokalizowanych w Łące oraz Nowej Wsi. Oczyszczalnia Ścieków w Nowej Wsi posiada przepustowość projektową w wielkości 3 200 m³/dobę. Oczyszczalnia ta obsługuje lewobrzeżną część Gminy Trzebownisko tj.: Nowa Wieś, Jasionka, Zaczernie, Tajęcina, Stobierna, Wólka Podleśna, część Trzebowniska.

Oczyszczalnia Ścieków w Łące posiada przepustowość projektową w wielkości 1 600 m³/dobę. Oczyszczalnia ta obsługuje prawobrzeżną część Gminy Trzebownisko tj.: Łąka, Łukawiec, Terliczka, część Trzebowniska. Z tej oczyszczalni korzysta również część mieszkańców gminy Krasne.

Tabela 3. Odsetek mieszkańców Gminy Trzebowniko korzystających z sieci kanalizacyjnej

Miejscowość	Ilość przykanalików	Długość sieci wodociągowej [km]
Jasionka	671	49,2
Łąka	499	27,8
Łukawiec	647	28,9
Nowa Wieś	369	23,4
Stobierna	816	38,3
Tajęcina	158	7,1
Terliczka	166	9,7
Trzebowniko	909	37,0
Wólka Podleśna	375	18,2
Zaczernie	978	28,5
GMINA OGÓŁEM	5588	268,1

Na terenie gminy wybudowano 268,1 km sieci kanalizacyjnej. Kanalizacja wykonana jest w systemie grawitacyjno-tłocznym.

Sieć gazowa

Gmina posiada jedną z najlepiej rozwiniętych w województwie sieci gazowych. Wszystkie miejscowości są zgazyfikowane. Ponad 85 % gospodarstw posiada przyłącze gazowe. Znajdują się tu również duże pokłady gazu ziemnego – 4 ośrodki gazu.

Źródłem zasilania w gaz ziemny gminnej sieci średniego i niskiego ciśnienia są następujące stacje redukcyjno-pomiarowe:

- stacja redukcyjno-pomiarowa I stopnia Trzebowniko o przepustowości równej 3000 Nm³/h,
- stacja redukcyjno-pomiarowa I stopnia Jasionka o przepustowości równej 3200 Nm³/h,
- stacja redukcyjno-pomiarowa I stopnia w Łące o przepustowości równej 1600 Nm³/h,
- stacja redukcyjno-pomiarowa I stopnia Nowa Wieś o przepustowości równej 600 Nm³/h,
- 3 stacje redukcyjno-pomiarowe II stopnia w Zaczerniu o przepustowościach równych 1500 Nm³/h.

2.2. Sfera społeczna

2.2.1. Demografia

Ludność Gminy liczyła na koniec 2015 roku 20451, co stanowi około 12,31 % mieszkańców powiatu i 0,96 % mieszkańców województwa.

Gęstość zaludnienia wynosi 226 osób/km². Jest to wartość wyższa od średniej wojewódzkiej wynoszącej 119 osób/km² oraz krajowej wynoszącej 123 osób/km². Na przestrzeni lat widoczny jest wzrost gęstości zaludnienia na terenie gminy. W okresie 2011 -2014 liczba ludności wzrosła o 6,5 os./km².

Przyrost ludności w Gminie jest większy niż w województwie i kraju. Na zwiększenie liczby ludności ma wpływ liczba urodzeń – średnio 241 w latach 2011 – 2014, liczba zgonów – średnio 150 w tym samym okresie oraz wzrostowa tendencja napływu ludności z zewnątrz. Na skutek wymienionych zjawisk liczba ludności na terenie gminy rosła w latach 2011 – 2014 w tempie średnio o 195 osób rocznie.

Tabela 4. Stan ludności w miejscowościach Gminy Trzebowniko, 31.12.2014 r.

Lp.	MIEJSCOWOŚCI	LUDNOŚĆ	%OGÓŁU
1	Jasionka	2 354	11,51
2	Łąka	1 931	9,44
3	Łukawiec	2 258	11,04
4	Nowa Wieś	1 315	6,43
5	Stobierna	3 187	15,58
6	Tajęcina	454	2,22
7	Terliczka	602	2,94
8	Trzebowniko	3 387	16,56
9	Wólka Podleśna	1 536	7,51
10	Zaczernie	3 427	16,75

Źródło: Urząd Gminy

Największą miejscowością pod względem liczby mieszkańców jest Zaczernie stanowi 16,75% ogólnej liczby mieszkańców gminy i Trzebowniko (16,56%). Natomiast najmniejszą miejscowością jest Tajęcina, gdzie mieszkańcy wsi stanowią 2,22% mieszkańców gminy i Terliczka (2,94%).

Struktura wieku ludności gminy nie odbiega od struktury w powiecie.

Tabela 5. Przyrost naturalny w Gminie wg miejscowości

L.P.	MIEJSCOWOŚCI	Przyrost naturalny
1	Jasionka	9
2	Łąka	9
3	Łukawiec	13
4	Nowa Wieś	9
5	Stobierna	15
6	Tajęcina	5

7	Terliczka	3
8	Trzebowniko	1
9	Wólka Podleśna	2
10	Zaczernie	21
GMINA OGÓŁEM		61

Źródło: Urząd Gminy

Na przestrzeni lat można zaobserwować wzrost liczby mieszkańców gminy, w latach 2002-2015 liczba osób zamieszkujących teren gminy wzrosła o 6,5%. Obserwując bardziej szczegółowo zmiany w liczbie ludności w poszczególnych miejscowościach gminy widać spore różnice.

Tabela 6. Przyrost naturalny w Gminie na 1000 ludności (2012-2015)

Wyszczególnienie	2012	2013	2014	2015
urodzenia żywe na 1000 ludności	10	11,2	9,6	10,9
zgoni na 1000 ludności	7,12	6,32	7,71	7,67
przyrost naturalny na 1000 ludności	2,9	4,9	1,8	3,3

Źródło: GUS, Bank Danych Lokalnych

Na tendencję wzrostową liczby mieszkańców ma wpływ zarówno ruch naturalny, jak i migracje ludności. Wszystkie miejscowości gminy miały w okresie lat 2012 – 2015 dodatni przyrost naturalny.

Tabela 7. Migracje ludności w Gminie Trzebowniko (stan na 31 grudnia 2014r.)

Wyszczególnienie	wymeldowania ogółem	wymeldowania do miast	wymeldowania na wieś	wymeldowania za granicę
Ogółem gmina	156	107	45	4
Mężczyźni	74	47	23	4
Kobiety	82	60	22	0

Źródło: Urząd Gminy

W 2014 roku w gminie Trzebowniko według danych z GUS odnotowano 316 zameldowań, w tym:

- ↵ 205 zameldowania z miast,
- ↵ 101 zameldowania ze wsi,
- ↵ 10 zameldowania z zagranicy.

W 2014 roku zarejestrowano 316 zameldowań w ruchu wewnętrznym oraz 156 wymeldowania, w wyniku czego saldo migracji wewnętrznych wynosi dla gminy Trzebowniko 160. W tym samym roku 10 osób zameldowało się z zagranicy oraz zarejestrowano 4 wymeldowania za granicę - daje to saldo migracji zagranicznych wynoszące 6.

W 2015 r. 63,84 % ogółu mieszkańców Gminy Trzebowniko stanowili mieszkańcy w wieku produkcyjnym (spadek w porównaniu do okresu 2012-2014), 20,86% w wieku przedprodukcyjnym (spadek w porównaniu do okresu 2012-2014), i 15,30 % w wieku poprodukcyjnym (najwyższy odnotowany wskaźnik % w latach 2012-2015). Powyższa analiza wskazuje, że społeczeństwo Gminy zaczyna się starzeć.

Tabela 8. Struktura wiekowa wg ekonomicznych kategorii wieku (2012-2015)

	2012	2013	2014	2015
Liczba ogółem	20 055	20 263	20456	20 978
w wieku przedprodukcyjnym	4 275	4 297	4286	4376
w wieku produkcyjnym	13 011	13 123	13270	13 393
w wieku poprodukcyjnym	2 769	2 843	2900	3209
<i>% udział w ogólnej liczbie mieszkańców</i>				
w wieku przedprodukcyjnym	21,32%	21,21%	20,95%	20,86%
w wieku produkcyjnym	64,88%	64,76%	64,87%	63,84%
w wieku poprodukcyjnym	13,81%	14,03%	14,18%	15,30%

Źródło: opracowano na podstawie danych z GUS, Bank Danych Lokalnych

Gmina Trzebowniko liczy ogółem 21 978 mieszkańców (dane: GUS za 2015 r.). Na przestrzeni analizowanego okresu (2012-2015) liczba mieszkańców uległa zwiększeniu (o 4,6%), inaczej niż w województwie podkarpackim (-6,68 %).

2.2.2. Rynek pracy i bezrobocie

Według danych GUS, na koniec grudnia 2015 r., na terenie Gminy Trzebowniko zarejestrowane były 989 osoby bezrobotne, w tym 498 kobiet (50,35%) i 491 mężczyzn (49,65%). Liczba osób bezrobotnych w Gminie, w latach 2012-2015 zmniejszyła się z 1046 osób w 2012 r. do 989 osób w 2015 r., tj. o 5,45%.

	STOPA BEZROBOCIA			
	2012	2013	2014	2015
<i>Polska</i>	13,4	13,4	11,5	9,8
<i>Woj. podkarpackie</i>	16,3	16,4	14,8	13,2
<i>Powiat Rzeszowski</i>	14,5	14,8	13,9	12,8

Zarówno w Gminie Trzebowniko, jak też w powiecie rzeszowskim, wskaźnik bezrobocia liczony jako relacja liczby osób bezrobotnych na 100 osób w wieku produkcyjnym uległ w analizowanym okresie zmniejszeniu.

Tabela 9. Wskaźniki bezrobocia w Gminie Trzebowniko (2012-2015)

	2012	2013	2014	2015
Udział bezrobotnych zarejestrowanych w liczbie ludności w wieku produkcyjnym	8,0	8,5	8,0	7,4

Źródło: GUS

Brak pracy lub jej utrata jest przyczyną wielu bardzo niepokojących zjawisk społecznych (tj. patologia, przestępczość czy uzależnienia od alkoholu), a także czynnikiem skutecznie ograniczającym popyt wewnętrzny.

Długotrwałe występowanie tych efektów bezrobocia w konsekwencji wpłynie bezpośrednio na wzrost wydatków Gminy na pomoc społeczną w zakresie likwidacji lub minimalizacji tych zjawisk, jak również na pogorszenie wizerunku i atrakcyjności osiedleńczej i inwestycyjnej Gminy.

Chcąc zmniejszać poziom bezrobocia, władze Gminy powinny skutecznie pozyskiwać nowych inwestorów, a także stwarzać odpowiednie warunki do prowadzenia działalności gospodarczej na swoim terenie m.in. poprzez tworzenie odpowiedniego systemu zachęt dla nowych przedsiębiorców lub poprzez wyznaczanie odpowiednich terenów inwestycyjnych.

2.2.3. Pomoc społeczna

Ustawa z dnia 12 marca 2004r. o pomocy społecznej, zwana dalej Ustawą, określa warunki prawne i organizację systemu pomocy społecznej, poprzez:

- ↳ ustalenie zadań w zakresie pomocy społecznej;
- ↳ wskazanie rodzajów świadczeń z pomocy społecznej oraz zasady i tryb ich udzielania;
- ↳ określenie zasad organizacji pomocy społecznej;
- ↳ ustalenie zasad i trybu postępowania kontrolnego w zakresie pomocy społecznej.

Pomoc społeczna jest instytucją polityki społecznej państwa, mającą na celu umożliwienie osobom i rodzinom przezwyciężenie trudnych sytuacji życiowych, których nie są one w stanie pokonać, wykorzystując własne uprawnienia, zasoby i możliwości.

Pomoc społeczną organizują organy administracji rządowej i samorządowej, współpracując w tym zakresie, na zasadzie partnerstwa z organizacjami społecznymi i pozarządowymi, Kościołem Katolickim, innymi kościołami, związkami wyznaniowymi oraz osobami fizycznymi i prawnymi. Pomoc społeczna wspiera osoby i rodziny w wysiłkach

zmierzających do zaspokojenia niezbędnych potrzeb i umożliwiania im życia w warunkach odpowiadających godności człowieka.

Pomoc społeczna umożliwia przewyżnianie trudnych sytuacji życiowych tym, którzy nie są w stanie sami ich pokonać, wykorzystując własne uprawnienia, zasoby i możliwości. Pomoc społeczna wspiera ich w wysiłkach zmierzających do zaspokojenia niezbędnych potrzeb i umożliwia im życie w warunkach odpowiadających godności człowieka. Zadaniem pomocy społecznej jest także zapobieganie trudnym sytuacjom życiowym przez podejmowanie działań zmierzających do usamodzielnienia osób i rodzin oraz ich integracji ze środowiskiem.

Główne cele pomocy społecznej:

- ↪ wsparcie osób i rodzin w przewyżnieniu trudnej sytuacji życiowej, doprowadzenie do ich życiowego usamodzielniania i umożliwienie im życia w warunkach odpowiadających godności człowieka,
- ↪ zapewnienie dochodu na poziomie interwencji socjalnej – dla osób nie posiadających dochodu lub o niskich dochodach, w wieku poprodukcyjnym i osobom niepełnosprawnym,
- ↪ zapewnienie dochodu do wysokości poziomu interwencji socjalnej osobom i rodzinom o niskich dochodach, które wymagają okresowego wsparcia,
- ↪ zapewnienie profesjonalnej pomocy rodzinom dotkniętym skutkami patologii społecznej, w tym przemocą w rodzinie,
- ↪ integracja ze środowiskiem osób wykluczonych społecznie,
- ↪ stworzenie sieci usług socjalnych adekwatnych do potrzeb w tym zakresie.

Działaniami z zakresu pomocy społecznej w Gminie Trzebowniko zajmuje się Gminny Ośrodek Pomocy Społecznej.

Placówka jest samodzielną jednostką organizacyjno-budżetową. Celem działania Ośrodka jest pomoc w uzyskaniu samodzielności oraz możliwości finansowych, osobom i rodzinom zamieszkałym na terenie Gminy Trzebowniko, umożliwienie osobom i rodzinom przewyżnienie trudnych sytuacji życiowych, których nie są one w stanie pokonać wykorzystując własne uprawnienia, zasoby i możliwości. Swoje zadania Ośrodek realizuje współdziałając z jednostkami samorządu terytorialnego, stowarzyszeniami i organizacjami społecznymi, Kościołem Katolickim, innymi kościołami i fundacjami.

GOPS w Trzebowniku udziela pomoc finansową z tytułu:

- ↪ ubóstwa;
- ↪ sieroctwa;
- ↪ bezdomności;
- ↪ bezrobocia;
- ↪ niepełnosprawności;

- ↪ długotrwałej lub ciężkiej choroby;
- ↪ przemocy w rodzinie;
- ↪ potrzeby ochrony ofiar handlu ludźmi;
- ↪ potrzeby ochrony macierzyństwa lub wielodzietności;
- ↪ bezradności w sprawach opiekuńczo-wychowawczych i prowadzenia gospodarstwa domowego, zwłaszcza w rodzinach niepełnych lub wielodzietnych;
- ↪ trudności w integracji cudzoziemców, którzy uzyskali w Rzeczypospolitej Polskiej status uchodźcy lub ochronę uzupełniającą;
- ↪ trudności w przystosowaniu do życia po zwolnieniu z zakładu karnego;
- ↪ alkoholizmu lub narkomanii;
- ↪ zdarzenia losowego i sytuacji kryzysowej;
- ↪ klęski żywiołowej lub ekologicznej.

Z danych Ośrodka Pomocy Społecznej wynika, że w 2014 r. wśród 466 rodzin korzystających ze świadczeń pomocy społecznej, 318 rodzin miało dochody poniżej kryterium dochodowego, na poziomie uniemożliwiającym zaspokojenie podstawowych potrzeb życiowych.

Liczba rodziny dotkniętych ubóstwem zwiększyła się w porównaniu do roku 2013, kiedy to z pośród 506 rodzin, którym przyznano świadczeni a z pomocy społecznej 327 rodzin było dotkniętych ubóstwem. W roku 2012 na 453 rodziny, którym udzielono pomocy 281 było dotkniętych ubóstwem.

Niepełnosprawność jest jednym z ważniejszych problemów współczesnego świata. Wynika to z powszechności i rozmiaru tego zjawiska. Osoby niepełnosprawne stanowią ok. 7% ogółu mieszkańców gminy. Grupa ta jest silnie zróżnicowana pod względem stopnia niepełnosprawności, wieku, wykształcenia i źródła utrzymania. Z niepełnosprawnością fizyczną i intelektualną wiąże się zazwyczaj tzw. niepełnosprawność społeczna, czyli niemożność pełnego funkcjonowania w społeczeństwie. Skutki niepełnosprawności utrudniają codzienne funkcjonowanie, zatrudnienie, zarobkowanie. Zauważa się, że liczba osób niepełnosprawnych na terenie gminy utrzymuje się na stałym wysokim poziomie. Ma to również odzwierciedlenie w liczbie korzystających z pomocy społecznej. Osoby niepełnosprawne posiadające umiarkowany lub znaczny stopień niepełnosprawności oraz osoby całkowicie niezdolne do pracy i samodzielnej egzystencji, niekorzystające ze świadczeń z innych systemów zabezpieczenia, a spełniające kryteria dochodowe ustawy o pomocy społecznej, mają prawo otrzymywania świadczenia w postaci zasiłku stałego.

Liczba osób niepełnosprawnych korzystających z pomocy Gminnego Ośrodka Pomocy Społecznej w Trzebowniku wynosiła w 2014r. 202 osoby, a w 2012r.182 osoby. Jak pokazują powyższe dane w Gminie Trzebowniko mamy do czynienia z tendencją wzrostową liczby osób niepełnosprawnych korzystających z pomocy społecznej.

Probleмами osób niepełnosprawnych na terenie Gminy Trzebowniko zajmuje się w szczególności Stowarzyszenie Pomocy Dzieciom i Młodzieży Sprawnej Inaczej w Trzebowniku. Na terenie Gminy funkcjonuje Dom Pomocy Społecznej dla Dzieci w Łące prowadzony przez Zgromadzenie Sióstr Opatrzności Bożej, który przeznaczony jest dla dziewcząt upośledzonych umysłowo. Mieszkancki DPS rozmieszczone są w pięciu grupach, według rozwoju intelektualnego i sprawności fizycznej.

2.2.4. Edukacja

Gmina Trzebowniko posiada dobrze rozwiniętą sieć placówek oświatowych. Na jej terenie funkcjonuje: 9 gimnazjów, w tym jedno samodzielne oraz 9 Szkół Podstawowych. Dla najmłodszych mieszkańców gmina oferuje: 8 przedszkoli publicznych, 4 przedszkola prywatne oraz 2 żłobki niepubliczne.

Szkoły gminne wyposażone są w odpowiednią liczbę sal lekcyjnych, gabinetów specjalistycznych, sal gimnastycznych i stołówek.

Do szkół podstawowych uczęszczało w latach 2012 – 2015 5757 uczniów szkół podstawowych i 2559 uczniów w gimnazjach rocznie. W latach tych wychowaniem przedszkolnym objętych było 2585 dzieci rocznie.

Niekorzystnie kształtowały się współczynniki skolaryzacji⁵ brutto. W 2015 r. w szkołach podstawowych wskaźnik ten wyniósł 89,31%, w szkołach gimnazjalnych natomiast wyniósł on odpowiednio 85,17 %.

Tabela 10. Współczynnik skolaryzacji w Gminie Trzebowniko

	2012	2013	2014	2015
współczynnik skolaryzacji brutto; szkoły podstawowe	96,96	96,69	93,76	89,31
współczynnik skolaryzacji brutto; gimnazja	89,05	88,42	88,27	85,17

W okresie analizy omawiane współczynniki obniżyły się w Gminie w szkołach podstawowych o 7,65%, natomiast w gimnazjum wzrosły o 3,88%. Wymienione wskaźniki wskazują, że coraz więcej rodziców, wysyła swoje dzieci do szkół poza swoim rejonem szkolnym.

2.2.5. Organizacje pozarządowe

Organizacje pozarządowe aktywnie działają na rzecz społeczności lokalnej. Co roku wspólnie opracowywany jest Program Współpracy Gminy Trzebowniko z Organizacjami Pozarządowymi oraz innymi podmiotami prowadzącymi działalność pożytku publicznego, który stanowi element polityki społecznej gminy. Jego zadaniem jest kształtowanie demokratycznego ładu społecznego

⁵ relacja liczby osób uczących się (stan na początku roku szkolnego) na danym poziomie kształcenia (niezależnie od wieku) do liczby ludności (stan w dniu 31 XII) w grupie wieku określonej jako odpowiadająca temu poziomowi nauczania

poprzez partnerstwo między administracją samorządową i organizacjami pozarządowymi, umacnianie lokalnych działań, stwarzanie warunków dla powstawania inicjatyw i struktur funkcjonujących na rzecz gminy oraz umożliwienie organizacjom pozarządowym indywidualnego wystąpienia z ofertą realizacji projektu konkretnych zadań publicznych.

Współpraca z organizacjami pozarządowymi odbywa się w następujących obszarach: upowszechnianie kultury fizycznej, sportu i turystyki; kultury, ochrony tradycji i dziedzictwa kulturowego; promocji gminy; profilaktyki uzależnień i przeciwdziałania patologiom społecznym; działalności na rzecz osób niepełnosprawnych; pomocy rodzinom i osobom w trudnej sytuacji życiowej. Przebiega w różnych formach: zlecenia organizacjom pozarządowym realizacji zadań publicznych, wzajemnego informowania się o planowanych kierunkach działalności, konsultowania projektów aktów normatywnych w dziedzinach dotyczących działalności statutowej organizacji, publikowania ważnych informacji dotyczących organizacji na stronach internetowych Urzędu Gminy udział przedstawicieli organizacji pozarządowych w sesjach Rady Gminy z możliwością zabierania głosu.

2.3. Sfera gospodarcza

ROLNICTWO

W Gminie Trzebowniko występują dobre warunki glebowe i klimatyczne do produkcji rolnej, Jednak gospodarstwa rolne są bardzo silnie rozdrobnione. Pod względem struktury gruntów w Gminie użytki rolne stanowią ponad 66,37% ogólnej jej powierzchni.

W świetle wyników Powszechnego Spisu Rolnego 2010 na terenie Gminy Trzebowniko funkcjonuje ogółem 3 635 gospodarstw rolnych, z czego 3631 indywidualne (99,89%). Wśród gospodarstw aktywnych rolniczo (2982 gospodarstwa 82,03% ogółu gospodarstw rolnych) większość stanowią gospodarstwa bardzo małe, zajmujące powierzchnię do 1 ha; jest ich ok. 61,94%. Gospodarstw większych – od 1 – 5 ha jest w tej grupie 38,06 %. Tylko 1,17% gospodarstw liczy od 5 – 10 ha. Gospodarstw o powierzchni większej niż 10 ha jest zaledwie 20 (0,67%) .

PRZEDSIĘBIORCZOŚĆ

Gmina Trzebowniko ma charakter przemysłowo-rolniczy. Dominuje sektor prywatny i wyraźnie przeważa nad sektorem publicznym. Prywatne gospodarstwa występują głównie w dziale handlowo-usługowym. Główni pracodawcy na terenie gminy to: Port Lotniczy Rzeszów-Jasionka, firmy zlokalizowane na terenie Podkarpackiego Parku Naukowo-Technologicznego, Urząd Gminy w Trzebowniku, Spółdzielnia Telekomunikacyjna WIST w Łące.

W sektorze prywatnym aż 85,06% podmiotów stanowiły podmioty osób fizycznych. W grupie osób fizycznych prowadzących działalność gospodarczą zdecydowanie dominują niewielkie, często jedno-, bądź kilkuosobowe firmy. Oznacza to, że pomimo dużej liczby podmiotów gospodarczych ilość miejsc pracy, które one tworzą, jest niewielka

Tabela 11. Podmioty gospodarcze wpisane do rejestru REGON w Gminie Trzebownisko , na tle powiatu rzeszowskiego i województwa podkarpackiego w latach 2011-2014⁶

Jednostka terytorialna	2011	2012	2013	2014
Gmina Trzebownisko	1391	1442	1521	1579
Powiat rzeszowski	10 142	10 709	11 110	11 498
Województwo podkarpackie	151 136	155 486	159 697	161 818
<i>Udział % podmioty gospodarcze wpisane do rejestru REGON w Gminie Trzebowniska w liczbie podmiotów:</i>				
<i>Województwo podkarpackie</i>	<i>0,92</i>	<i>0,93</i>	<i>0,95</i>	<i>0,97</i>
<i>Powiat rzeszowski</i>	<i>13,71</i>	<i>13,46</i>	<i>13,69</i>	<i>13,73</i>

Na przestrzeni lat można zaobserwować wzrost podmiotów gospodarczych, świadczy to o atrakcyjności terenów gminy dla inwestorów którzy chcą założyć nową działalność. Gmina Trzebownisko swój potencjał gospodarczy tworzy głównie w oparciu o sektory: lotniczy, elektromaszynowy, rolno-spożywczy oraz chemiczny.

Tabela 12. Podmioty wg sektorów własnościowych w Gminie Trzebownisko

Wyszczególnienie		2012	2013	2014	2015
podmioty gospodarki narodowej ogółem		1447	1514	1578	1638
sektor publiczny	ogółem	43	44	44	44
	państwowe i samorządowe jednostki prawa budżetowego	39	40	40	40
	spółki handlowe	1	1	1	1
sektor prywatny	ogółem	1404	1407	1533	1579
	osoby fizyczne prowadzące działalność gospodarczą	1169	1211	1246	1286
	sektor prywatny - spółki handlowe	78	99	118	129
	sektor prywatny - spółki handlowe z udziałem kapitału zagranicznego	6	6	11	14
	spółdzielnie	9	10	10	9
	fundacje	1	1	2	3
	stowarzyszenia i organizacje społeczne	36	38	42	42

Źródło: Dane GUS

⁶Źródło: Podregiony 2015_woj.podkarpackie /GUS

W Gminie Trzebowniko większość jednostek to podmioty sektora prywatnego, wśród których przeważają przedsiębiorstwa prowadzone przez osoby fizyczne stanowią ponad 96,34% wszystkich podmiotów gospodarczych.

Tabela 13. Ilość nowych podmiotów gospodarczych w miejscowościach gminy Trzebowniko w latach 2011-2014

Miejscowości	2011	2012	2013	2014
Jasionka	6	6	13	12
Łąka	8	6	6	9
Łukawiec	2	7	3	7
Nowa Wieś	5	3	4	5
Stobierna	7	14	14	13
Tajęcina	2	0	1	1
Terliczka	0	1	0	1
Trzebowniko	8	9	13	17
Wólka Podleśna	3	3	3	4
Zaczerwie	18	10	15	16
GINA OGÓŁEM	59	59	72	85

W gminie Trzebowniko w 2014 roku zarejestrowano 85 nowych podmiotów gospodarczych z czego najwięcej w miejscowości Trzebowniko (17) i Stobierna (13). Najmniej zaś powstało w miejscowościach o najmniejszej liczbie mieszkańców, a więc Terliczka (1) i Tajęcina (2).

Gmina Trzebowniko swój potencjał gospodarczy tworzy głównie w oparciu o sektory: lotniczy, elektromaszynowy, rolno-spożywczy oraz chemiczny.

Na terenie Gminy Trzebowniko znajduje się Podkarpacki Park Naukowo-Technologiczny AEROPOLIS będący częścią SSE Euro-Park Mielec. Tereny Parku sąsiadują bezpośrednio z międzynarodowym lotniskiem Rzeszów-Jasionka oraz leżą na skrzyżowaniu głównych szlaków komunikacyjnych tj. drogi krajowej Nr 19, autostrady A-4, drogi ekspresowej S-19. Również w bezpośrednim sąsiedztwie Parku znajduje się linia kolejowa nr 71. Tak więc towary produkowane na terenie AEROPOLIS mogą być transportowane do swoich ostatecznych klientów, zarówno drogą lądową - kolejową i transportem drogowym, jak również drogą powietrzną.

W Gminie Trzebowniko zlokalizowane są dwie strefy należące do Parku. Są to: Strefa S1 przylotniskowa o powierzchni 106 ha oraz Strefa S1-3 zajmująca obszar o powierzchni 37,45 ha. W Strefie S1 zlokalizowanej w miejscowościach Jasionka oraz Tajęcina dominuje przemysł lotniczy, elektromaszynowy, elektroniczny i informatyczny. Teren jest w pełni uzbrojony. Główne firmy zlokalizowane w tej strefie to: MTU Aero Engines Polska, Borg Warner Turbo Systems, Goodrich Corporation, Zelnar, OPTeam S.A. Tereny Strefy S1-3 znajdują się w miejscowości Jasionka. Tereny te są kompletnie uzbrojone. W ramach parku funkcjonuje Preinkubator Akademicki oraz Inkubator Technologiczny. W planach jest uzbrojenie

dodatkowego terenu położonego na zachód od strefy S1. Jest to atrakcyjny teren o powierzchni 30 ha w miejscowości Tajęcina, który poprzez kompleksowe uzbrojenie może stać się rezerwą dla wyczerpujących się terenów PPNT.

Przemysł rolno – spożywczy jest jedną z gałęzi gospodarki gminy. Działają tu takie zakłady przetwórcze jak:

- Spółdzielnia Mleczarska Mlekovita Oddział Spółdzielnia Mleczarska Resmlecz w Trzebowniku,
- JK Sp. z o.o. w Trzebowniku,
- Rolnicza Spółdzielnia Produkcyjna „Postęp” w Jasionce,
- „Delfinek” w Łukawcu,
- Gminna Spółdzielnia Samopomoc Chłopska w Jasionce,
- ponad 20 zakładów cukierniczo-garmażeryjnych.

W 2012 roku w strukturę Grupy Mlekovita włączono Spółdzielnię Mleczarską Resmlecz w Trzebowniku. Zakład zlokalizowany jest na obszarze 8 ha. Posiada odpowiednią infrastrukturę, własne ujęcie wody głębinowej, oczyszczalnię ścieków, kotłownię, nowoczesne linie technologiczne oraz duże zaplecze chłodni magazynowych.

2.4. Sfera środowiskowa

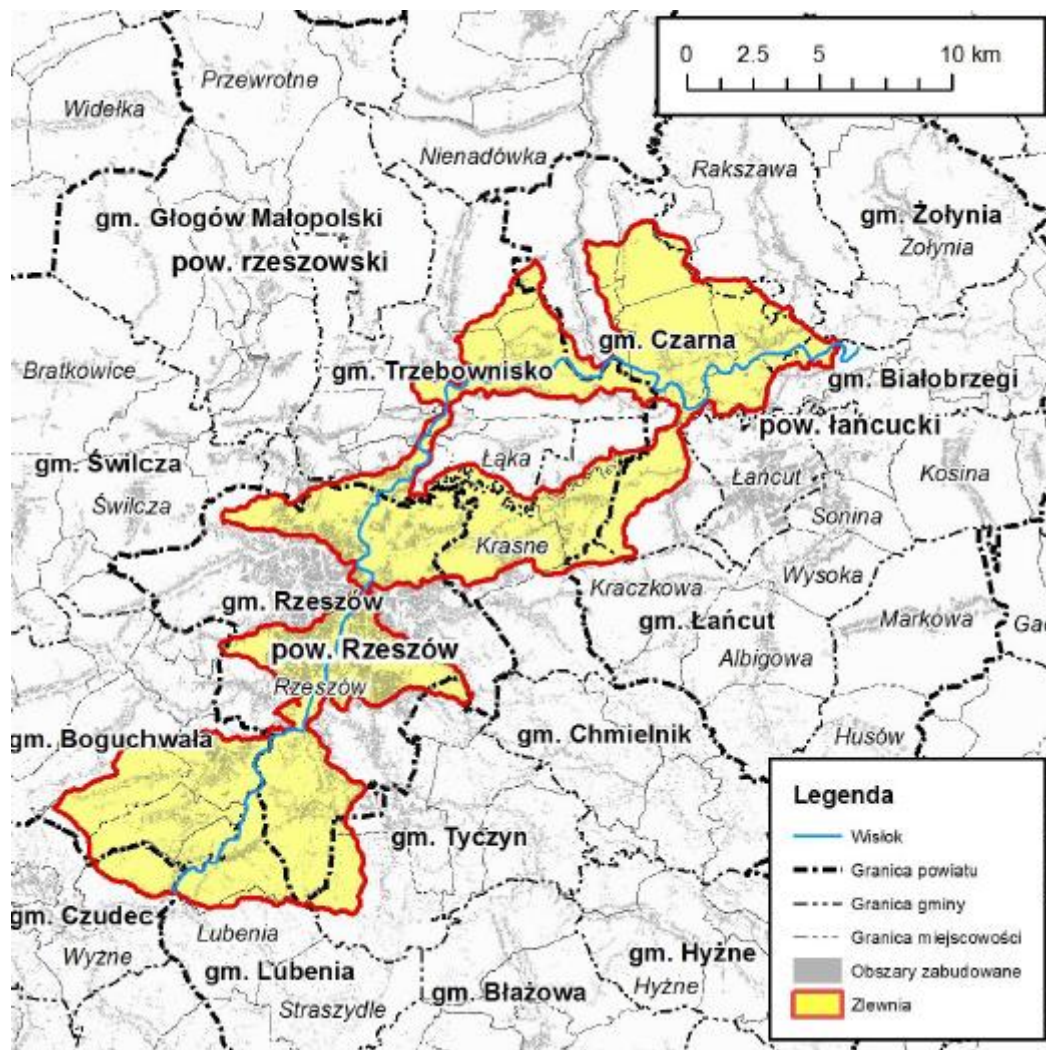
Gmina Trzebownik leży w południowej części dużej jednostki geologicznej zwanej Zapadliskiem Przedkarpacim, powstałym w związku z trzeciorzędowymi ruchami górotwórczymi Karpat. Utwory trzeciorzędowe wykształcone są w postaci iłów i iłóupków z drobnymi wkładkami piasków i piaskowców. Są to tzw. iły krakowieckie, które przykryte są utworami czwartorzędowymi. Czwartorzęd, to utwory fluwioglacjalne, wykształcone w postaci piasków różnoziarnistych, żwirów, glin pylastych, mał rzecznych, często wzajemnie przemieszanych. Miąższość utworów czwartorzędowych jest zmienna i wynosi od kilku do kilkunastu metrów. Największą grubość osiągają w południowej części Gminy w obrębie tzw. Rynny Przedkarpaczej – pradoliny Wisły i innych rzek płynących wówczas u czoła lodowca.

Pod względem morfologicznym Gmina leży w południowej części Kotliny Sandomierskiej. W południowej części Gminy teren jest płaski (rzędna terenu średnio 200 m n.p.m.), w północnej części charakteryzuje się łagodnymi wzniesieniami (rzędna terenu dochodzi do 240 m n.p.m.).

Gmina Trzebownik jest uboga w surowce mineralne. Najbardziej dostępnym i eksploatowanym surowcem są piaski, żwiry rzeczne i polodowcowe oraz gaz ziemny. Przez obszar Gminy płynie rzeka Wisłok i jej lewobrzeżne dopływy – Czarna i Świerkowiec. Wisłok płynie w korycie wciętym na głębokość ok. 3-10 m i osiagającym szerokość 30-50 m. Granicę południowo-wschodnią stanowi koryto starego Wisłoka, z charakterystycznymi meandrami.

W miejscowości Terliczka przy ujściu rzeki Czarnej do Wisłoka znajduje się sztuczny zbiornik wodny o powierzchni lustra ok. 3,76 ha.

Zagrożenia powodziowe w zlewni rzeki Wisłok i jej dopływów. W oparciu o wyniki projektu „Analiza programu inwestycyjnego w zlewni Sanu (wraz ze zlewnią Wisłoka)”, zostały określone zagrożenia powodziowe w zlewni potoków rzeki Wisłok. Poniżej przedstawiono mapę Wstępnej Oceny Ryzyka Powodziowego [WOPR] dla zlewni zadaniowej Wisłoka (Z01) na terenie ROF.



Gmina Trzebowniko odznacza się przewagą terenów nieleśnych. Do najczęściej spotykanych należą uprawy zbożowe i okopowe, a także produkcja szklarniowa i produkcja kwiatów. Półnaturalne zbiorowiska łąk i pastwisk stanowią około 22 % powierzchni ogólnej gminy, najczęściej występują w dolinie Wisłoka, natomiast sady to około 1 % powierzchni. Nieużytki stanowią 0,2 % powierzchni gminy. Prawie 14 % obszaru Gminy stanowią lasy (1235 ha). Tworzą one większy kompleks, położony w północno-zachodniej części, sąsiadujący z Tajęciną oraz niewielki fragment leżący na północ od Stobiernej. Poza terenami nieleśnymi i leśnymi występują także środowiska wodne takie jak Wisłok ze

swoimi dopływami, sztuczny zbiornik w Terliczce, rozlewiska potoków, śródpolne oczka wodne i liczne rowy melioracyjne.

Na obszarze Gminy Trzebowniko znajduje się rezerwat przyrody „Bór” oraz obszar Natura 2000. Udział obszarów chronionych w ogólnej powierzchni Gminy wynosi 1,4%.

Rezerwat Przyrody „Bór” to kompleks leśny będący pozostałością Puszczy Sandomierskiej o powierzchni 368,67 ha. W granicach Gminy znajduje się 126,90 ha rezerwatu – tereny miejscowości Tajęcina. Pozostała część obejmuje obszary gminy Głogów Małopolski. Na jego terenie występuje siedem zbiorowisk leśnych. W runie rośnie wiele rzadkich i chronionych gatunków, m.in.: żywiec gruczołowaty, przetacznik górski, tojeść gajowa, wawrzynek wilczełyko, storczyki (podkolan biały i gnieźnik leśny), widłak jałowcowaty, czosnek siatkowaty i zimowit jesienny.

Na terenie Zaczernia zaś znajduje się część obszaru prawnie chronionego o powierzchni 28,30 ha, ujętego w Europejskiej Sieci Ekologicznej Natura 2000 zwanego Mrowle Łąki (PLH180043). Całość zajmuje 294,1 ha terenu należącego do gminy Świlcza, Głogów Małopolski i Trzebowniko. Jest to obszar położony w Kotlinie Sandomierskiej na Płaskowyżu Kolbuszowskim. Składa się z czterech enklaw koncentrujących się w większej części w dolinie rzeki Mrowla. Na terenie tym dominują nieużytki, miejscami tylko wykorzystywane jako łąki kośne. Teren ten ze względu na postępującą sukcesję – zarastanie oraz lokalne podtopienia – miejscami jest trudno dostępny. Na omawianym terenie występują bogate entomologicznie łąki świeże użytkowane ekstensywnie oraz łąki trzęślicowe z wyjątkowo bogatą fauną motyli.

Walory krajobrazowe Gminy podnosi również fakt istnienia w Łące i Jasionce zabytkowych zabudowań pałacowo-dworskich otoczonych starymi parkami. Gmina Trzebowniko znajduje się w strefie klimatu umiarkowanego. Klimat umiarkowany w dużej mierze wpływa na zróżnicowanie warunków meteorologicznych. Nad tym terenem często przemieszczają się fronty atmosferyczne. Średnia roczna temperatura na terenie Gminy waha się w przedziale 6-9°C. Obszar ten przyjmuje około 600 mm opadów rocznie, nierównomiernie rozłożonych w ciągu roku. Zanieczyszczenie powietrza w Gminie jest stosunkowo duże. Główne zanieczyszczenia pochodzą z następujących sektorów: mieszkalnictwo indywidualne, transport indywidualny, przemysł.

ROZDZIAŁ III

WYZNACZENIE OBSZARÓW KRYZYSOWYCH

3.1. Metodologia wyboru obszaru zdegradowanego i obszaru do rewitalizacji

Na potrzeby analizy czynników określających stan kryzysowy, do zdiagnozowania przyjęto miejscowości⁷ jako jednostki urbanistyczne umożliwiające porównanie wewnątrzgminnego stopnia zróżnicowania poszczególnych wskaźników degradacji⁸. W skład gminy wchodzi 10 miejscowości: Jasionka, Łąka, Łukawiec, Nowa Wieś, Stobierna, Tajęcina, Terliczka, Trzebowniko, Wólka Podleśna, Zaczernie.

Rysunek 2. Gmina Trzebowniko



⁷ Dla usystematyzowania zbierania danych przyjęto sołectwo, jako najmniejszą jednostkę poddawaną analizie i najłatwiejszą do przebadania przez dostawców danych.

⁸ Wskaźniki określone w wytycznych MR (w zakresie rewitalizacji w programach operacyjnych na lata 2014-2020, dokument przyjęty w dniu 2 sierpnia 2016 r.) opisujące negatywne zjawiska społeczne: poziom bezrobocia, ubóstwa, przestępczości, niskiego poziomu edukacji lub kapitału społecznego, niewystarczający poziom uczestnictwa w życiu publicznym i kulturalnym.

3.1.1. Podstawowe informacje charakteryzujące poszczególne diagnozowane obszary

Gmina Trzebowniko to miejsce o wysokim potencjale gospodarczym. Strategiczne znaczenie dla gminy wyznacza korzystne położenie na szlakach drogowych oraz zlokalizowany na jej terenie Międzynarodowy Port Lotniczy Rzeszów – Jasionka. Dogodne położenie gminy graniczącej bezpośrednio z dużą aglomeracją miejską powoduje łatwiejszy dostęp mieszkańców do szkolnictwa średniego, wyższego, obiektów kultury oraz służby zdrowia. Aglomeracja rzeszowska to obszar węzłowy, obejmujący oprócz miasta Rzeszowa, miasta i gminy Głogów Małopolski i Tyczyn oraz gminy Boguchwała, Świlcza, Krasne i Trzebowniko. Bliskość Rzeszowa stwarza także dla mieszkańców Gminy znacznie większe szanse znalezienia odpowiedniej pracy.

Również mieszkańcy Rzeszowa korzystają z bliskości położenia gminy Trzebowniko. Wielu jego mieszkańców osiedla się na terenie gminy, posyła swoje dzieci do przedszkola, szkoły podstawowej i gimnazjum. Świadczy to o wysokiej atrakcyjności Gminy Trzebowniko jako miejsca do zamieszkania oraz o bardzo wysokim standardzie nauczania i wyposażenia szkół. Dynamiczny rozwój strefy ekonomicznej w ostatnich latach sprawia, iż gmina Trzebowniko stała się także atrakcyjnym ośrodkiem gospodarczym i kreatorem miejsc pracy w powiecie rzeszowskim.

Gmina Trzebowniko nie odbiega charakterem od sąsiednich jednostek terytorialnych województwa, ma bowiem charakter typowo przemysłowo-rolniczy, z charakterystycznym dla tego regionu rozdrobnieniem gospodarstw rolnych.

Sieć komunikacyjna jest bardzo dobrze rozwinięta, m.in. dzięki położeniu Gminy w pobliżu miasta wojewódzkiego. Na terenie Gminy znajduje się: autostrada A-4 przecinająca południowe krańce Polski w kierunku wschód-zachód, droga ekspresowa S-19 oraz droga krajowa nr 19 przebiegająca południkowo przez województwa: podlaskie, mazowieckie, lubelskie i podkarpackie.

Głównymi czynnikami do rozwoju obszarów gminy są:

- korzystny układ sieci komunikacyjnych i rozwinięta infrastruktura drogowa,
- usytuowanie lotniska na terenie gminy,
- położenie w pobliżu miasta wojewódzkiego, ośrodka rangi ponadregionalnej o dużym potencjale intelektualnym i gospodarczym,
- stosunkowo wysoki poziom rozwoju gospodarczego i wysoki wskaźnik warunków życia ludności,
- Podkarpacki Park Naukowo-Technologiczny AEROPOLIS,
- wysoki stopień wykorzystania infrastruktury,
- atrakcyjne tereny pod inwestycje.

Gmina Trzebowniko z uwagi na silny rozwój gospodarczy wyróżnia się na tle sąsiednich jednostek terytorialnych województwa. W ostatnich latach wielokrotnie została nagradzana w rankingach aktywności gospodarczej zajmując ich czołowe miejsca.

Tabela 14. Powierzchnia i ludność sołectw Trzebowniko

L.P.	Sołectwa	Liczba mieszkańców	% DO OGÓŁU	Powierzchnia (ha)	% DO OGÓŁU
1.	Jasionka	2354	11,51%	1570,54	17,40%
2.	Łąka	1931	9,44%	1040,59	11,53%
3.	Łukawiec	2258	11,04%	1240,09	13,74%
4.	Nowa Wieś	1315	6,43%	305,16	3,38%
5.	Stobierna	3187	15,58%	1713,06	18,97%
6.	Tajęcina	454	2,22%	842,17	9,33%
7.	Terliczka	602	2,94%	199,22	2,21%
8.	Trzebowniko	3387	16,56%	759,54	8,41%
9.	Wólka Podleśna	1536	7,51%	543,03	6,01%
10.	Zaczernie	3427	16,76%	814,81	9,03%

Opracowanie własne na podstawie danych z UG.

Tabela 15. Jednostki urbanistyczne poddane diagnozie w Gminie Trzebowniko

Sołectwa	Charakterystyka
Jasionka	Wieś położona 10 km od wojewódzkiego miasta Rzeszowa. Strategiczne znaczenie dla Jasionki wyznacza korzystne położenie na skrzyżowaniu głównych szlaków komunikacyjnych - drogi krajowej nr 9, drogi krajowej nr 19, autostrady A4, drogi ekspresowej S19, drogi wojewódzkiej 869 oraz zlokalizowany na jej terenie Międzynarodowy Port Lotniczy Rzeszów - Jasionka.
Łąka	Wieś położona 9 km od centrum Rzeszowa. Charakteryzuje ją zwarty kształt zabudowy. Obecnie wieś jest w pełni zmodernizowana. Na jej terenie działają instytucje oraz obiekty ułatwiające życie nie tylko mieszkańcom Łąki, ale całej gminy Trzebowniko.
Łukawiec	Wieś jest rozciągnięta wzdłuż drogi powiatowej i „podzielona” na dwie części: Łukawiec Górny i Łukawiec Dolny. Wzdłuż całej miejscowości płynie rzeka Wisłok. Na terenie wsi znajdują się 3 Domy Ludowe, w których prężnie działają dwa Koła Gospodyń Wiejskich.
Nowa Wieś	Wieś położona 8 km od centrum Rzeszowa. Charakteryzuje ją zwarty kształt zabudowy. Przez wieś przebiegają główne szlaki komunikacyjne takie jak: autostrada A4 oraz DK 19. Na terenie sołectwa znajduje się Ośrodek Sportu i

Sołectwa	Charakterystyka
	Rekreacji w Trzebowniku z/s w Nowej Wsi, który dysponuje wieloma obiektami sportowymi.
Stobierna	Stobierna położona jest w północnej części gminy Trzebowniko. To miejscowość o dość zwartej zabudowie. Budynki mieszkalne położone są wzdłuż drogi krajowej Nr 19 i równoległe do niej oraz wzdłuż rzeki Świerkowiec. Na terenie wsi znajdują się spore złoża gazu ziemnego. Obszar Górniczy Stobierna - powierzchnia 1 897 067 m o wartości pokładów gazu 339 mln m.
Tajęcina	Wieś położona jest w północno zachodniej części gminy Trzebowniko i oddalona od Rzeszowa o 10 kilometrów. Na terenie Tajęciny znajduje się Podkarpacki Park Naukowo-Technologiczny AEROPOLIS będący częścią Specjalnej Strefy Ekonomicznej Euro-Park Mielec.
Terliczka	Wieś położona 9 km od wojewódzkiego miasta Rzeszowa. Przez wieś przebiegają główne szlaki komunikacyjne- autostrada A4 oraz droga ekspresowej S19. Od strony zachodniej wieś opływa rzeka Wisłok oraz wpływająca do niej rzeka Czarna. W Terliczce znajdują się pokłady złoża gazu ziemnego „TERLICZKA”
Trzebowniko	Trzebowniko, jako siedziba gminy, jest największą miejscowością. Graniczy bezpośrednio z miastem Rzeszów. Miejscowość leży nad rzeką Wisłok. Na terenie gminy znajduje się nowoczesny ośrodek sportu i rekreacji oferujący wiele atrakcji. W ciągu ostatnich dziesięcioleci zasadniczo zmienił się profil gospodarki wsi; z rolniczo – przemysłowej na przemysłową.
Wólka Podleśna	W centrum wsi znajduje się budynek Zespołu Szkół, stadion klubu LKS Leśna z bieżnią oraz Dom Ludowy, w którym odbywają się zebrania i uroczystości wiejskie. Na terenie wsi działa Ochotnicza Straż Pożarna. Tradycją wsi są corocznie organizowane przez społeczność wiejską Dni Wólki.
Zaczernie	Wieś położona 6 km od centrum Rzeszowa. Przez wieś przebiegają główne szlaki komunikacyjne takie jak: autostrada A4 oraz DK 9. Bliskie sąsiedztwo Rzeszowa i przeznaczanie nowych terenów pod zabudowę spowodowało, że Zaczernie wzbogaciło się o nowe osiedla. Zaczernie może się poszczycić Muzeum Regionalnym mieszczącym się w Domu Ludowym

3.2. Identyfikacja różnicowania wewnątrzgminnego

Dla prawidłowego przeprowadzenia delimitacji analizowanych jednostek statystycznych konieczny był wybór odpowiednich zmiennych, które je w sposób istotny statystycznie różnicują. Ze względu na charakter Gminy Trzebowniko występujące tutaj zjawiska społeczne i demograficzne, jak również środowiskowe, przestrzenne i techniczne, konieczne było zbadanie szeregu zmiennych i wypracowanie katalogu umożliwiającego analizę na każdym ze wskazanych w ustawie o rewitalizacji poziomie.

Dla wyznaczonych obszarów (jednostek urbanistycznych – miejscowości) przeprowadzono diagnozę wskaźników opisujących negatywne zjawiska społeczne, gospodarcze, środowiskowe techniczne i przestrzenno funkcjonalne ⁹, czyli min. poziom bezrobocia, ubóstwa, przestępczości, niskiego poziomu edukacji.

Tabela 16. Wykaz wybranych kryteriów oceny i wskaźników zjawisk społecznych do wyznaczania obszarów zdegradowanych

ZMIENNA	OPIS ZMIENNEJ	METODOLOGIA	ŹRÓDŁO DANYCH
DEMOGRAFIA	Saldo migracji na pobyt stały w przeliczeniu na 100 osób wg faktycznego miejsca zamieszkania	Wskaźnik wyliczono, jako iloraz, iloczynu różnicy między liczbą zameldowań w miejscowości, a liczbą wymeldowań w miejscowości pomnożony przez 100 i liczby mieszkańców miejscowości Wsk.deg.miej. = $((L_{zam} - L_{wym}) * 100) / L_{mm}$	Urząd Gminy Trzebownik, stan na 31.12.2014 r.
	Ludność w wieku poprodukcyjnym w stosunku do ludności w wieku produkcyjnym wg faktycznego miejsca zamieszkania	Wskaźnik wyliczono jako iloraz liczby osób w wieku poprodukcyjnym miejscowości i liczby osób w wieku produkcyjnym miejscowości, pomnożony przez 100% Wsk.deg.miej. = $(L_{pop} / L_{oprs}) * 100\%$	Urząd Gminy Trzebownik, stan na 31.12.2014 r.
	Mediana wieku	Wartość dla danej populacji wyznaczająca granicę wieku, którą połowa osób z tej populacji już przekroczyła, a druga połowa jeszcze jej nie osiągnęła.	GUS – Rocznik Statystyczny Województwa Podkarpackiego 2015, stan na 31.12.2014 r.
	Przyrost naturalny w przeliczeniu na 100 osób wg faktycznego miejsca zamieszkania	Wskaźnik wyliczono jako iloraz iloczynu różnicy między liczbą urodzeń żywych w miejscowości, a liczbą zgonów w miejscowości pomnożony przez 100 i liczby mieszkańców miejscowości Wsk.deg.miej. = $((L_{uzm} - L_{zm}) * 100) / L_{mm}$	Urząd Gminy Trzebownik, stan na 31.12.2014 r.
RYNEK PRACY	Liczba długotrwale bezrobotnych w % bezrobotnych ogółem	wskaźnik wyliczono jako iloraz iloczynu liczby osób bezrobotnych poszukujących pracy pow.12 m-cy w miejscowości i liczby bezrobotnych ogółem w miejscowości, pomnożony przez 100% Wsk.deg.miej.= $(L_{obm} / L_{bm}) * 100\%$	Powiatowy Urząd Pracy w Rzeszów, stan na 31.12.2014 r.
	Udział bezrobotnych zarejestrowanych w liczbie ludności w wieku produkcyjnym wg miejsca zamieszkania	wskaźnik wyliczono jako iloraz iloczynu udziału bezrobotnych zarejestrowanych ogółem w liczbie ludności w wieku produkcyjnym w miejscowości pomnożony przez 100% i liczby mieszkańców miejscowości	Powiatowy Urząd Pracy Rzeszów, stan na 31.12.2014 r.

⁹ Wskaźniki określone w wytycznych MR (w zakresie rewitalizacji w programach operacyjnych na lata 2014-2020, dokument przyjęty w dniu 2 sierpnia 2016r.) opisujące negatywne zjawiska społeczne : poziom bezrobocia, ubóstwa, przestępczości, niskiego poziomu edukacji lub kapitału społecznego, niewystarczający poziom uczestnictwa w życiu publicznym i kulturalnym.

		Wsk.deg.miej.= $(Lobm*100\%)/Lbm$	
POMOC SPOŁECZNA	Liczba osób korzystająca ze świadczeń pomocy społecznej w przeliczeniu na 100 osób wg miejsca zamieszkania	Wskaźnik wyliczono jako iloraz iloczynu liczby osób korzystających z zasiłków pomocy społecznej w miejscowości pomnożony przez 100 i liczby mieszkańców miejscowości Wsk.deg.miej.= $(Lz*100)/Lmm$	Gminny Ośrodek Pomocy Społecznej stan 31.12.2014r.
	Liczba osób korzystających ze świadczeń pomocy społecznej z tytułu niepełnosprawności w przeliczeniu na 100 osób wg miejsca zamieszkania	Wskaźnik wyliczono jako iloraz iloczynu liczby osób korzystających z zasiłków pomocy społecznej z tytułu niepełnosprawności w miejscowości pomnożony przez 100 i liczby mieszkańców miejscowości Wsk.deg.miej.= $(Lz*100)/Lmm$	Gminny Ośrodek Pomocy Społecznej, stan 31.12.2014r.
EDUKACJA	Wyniki egzaminów 6-klasisty		Okręgowa Komisja Egzaminacyjna, stan 31.12.2015 r.
BEZPIECZEŃSTWO PUBLICZNE	Liczba stwierdzonych przestępstw ogółem w przeliczeniu na 100 osób wg faktycznego miejsca zamieszkania	Wskaźnik wyliczono jako iloraz przestępstw i wykroczeń w miejscowości pomnożony przez 100 i liczby mieszkańców miejscowości Wska.deg.miej.= $(Lzpg*100)/lms$	Komenda Miejska Policji w Rzeszowie, stan na 31.12.2014 r.
INTEGRACJA SPOŁECZNA	Liczba organizacji pozarządowych na 100 osób wg miejsca zamieszkania	Wskaźnik wyliczono jako iloraz liczby organizacji pozarządowych w miejscowości pomnożony przez 100 i liczby mieszkańców miejscowości Wska.deg.miej.= $(Lopm*100)/lms$	Urząd Gminy Trzebownik, stan na 31.12.2014 r.
	Frekwencja w wyborach do organów jednostek samorządu terytorialnego (I tura)	Wskaźnik wyliczono jako iloczyn ilorazu udziału osób w głosowaniu w miejscowości podzielony przez liczbę wyborców w miejscowości i liczby 100 Wska.deg.miej.= $(Logm/Lwybm)*100$	Państwowa Komisja Wyborcza, stan na 31.12.2014 r.

Jednostki urbanistyczne, dla których wskaźnik **syntetyczny społeczny jest gorszy niż średnia dla całej gminy** może być potencjalnie uznany za zdegradowany, pod warunkiem występowania na nim, co najmniej jednego z następujących negatywnych zjawisk:

1)gospodarczych – w szczególności niskiego stopnia przedsiębiorczości, słabej kondycji lokalnych przedsiębiorstw lub

2)środowiskowych – w szczególności przekroczenia standardów jakości środowiska, obecności odpadów stwarzających zagrożenie dla życia, zdrowia ludzi lub stanu środowiska, lub

3)przestrzenno-funkcjonalnych – w szczególności niewystarczającego wyposażenia w infrastrukturę techniczną i społeczną lub jej złego stanu technicznego, braku dostępu do podstawowych usług lub ich niskiej jakości, niedostosowania rozwiązań urbanistycznych do zmieniających się funkcji obszaru, niskiego poziomu obsługi komunikacyjnej, niedoboru lub niskiej jakości terenów publicznych, lub

4)technicznych – w szczególności degradacji stanu technicznego obiektów budowlanych, w tym o przeznaczeniu mieszkaniowym, oraz nie funkcjonowaniu rozwiązań technicznych umożliwiających efektywne korzystanie z obiektów budowlanych, w szczególności w zakresie energooszczędności i ochrony środowiska.

Tabela 17.Wykaz wybranych kryteriów oceny i wskaźników zjawisk gospodarczych , przestrzenno-funkcjonalnych , środowiskowych i technicznych do wyznaczania obszarów zdegradowanych

ZMIENNA	OPIS ZMIENNEJ	METODOLOGIA	ŹRÓDŁO DANYCH
PODMIOTY GOSPODARCZE	Liczba zarejestrowanych podmiotów gospodarczych w rejestrze REGON w przeliczeniu na 100 osób wg faktycznego miejsca zamieszkania	Wskaźnik wyliczono jako iloraz liczby zarejestrowanych podmiotów gospodarczych w miejscowości pomnożony przez 100 i liczby mieszkańców miejscowości $Wska.deg.miej.= (lzp_g*100)/lmm$	Urząd Gminy Trzebowniko, stan na 31.12.2014 r.
	Liczba nowo zarejestrowanych podmiotów gospodarczych w rejestrze REGON w przeliczeniu na 100 osób wg faktycznego miejsca zamieszkania	Wskaźnik wyliczono jako iloraz liczby nowo zarejestrowanych podmiotów gospodarczych w miejscowości pomnożony przez 100 i liczby mieszkańców miejscowości $Wska.deg.miej.= (lzp_g*100)/lms$	Urząd Gminy Trzebowniko, stan na 31.12.2014 r.
UWARUNKOWANIA PRZESTRZENNE	Liczba budynków mieszkalnych zamieszkałych, wybudowanych przed rokiem 1989 w relacji do ogólnej liczby budynków mieszkalnych zamieszkałych	Wskaźnik wyliczono jako iloczyn ilorazu liczby budynków wybudowanych przed 1989 miejscowości i liczby budynków ogółem w miejscowości oraz liczby 100% $Wska.deg.miej.= (Lb_{1989}/Lbo)*100\%$	Urząd Gminy Trzebowniko, stan na 31.12.2014 r.
OCHRONA ŚRODOWISKA	Odsetek ludności korzystającej z sieci gazowej	wskaźnik wyliczono jako iloraz iloczynu osób korzystających z sieci gazowej w miejscowości pomnożony przez 100% i liczby mieszkańców miejscowości $Wsk.deg.miej.= (Los_{gm}*100\%)/Lmm$	Urząd Gminy Trzebowniko, stan na 31.12.2014 r.
	Odsetek ludności korzystającej z sieci wodociągowej	Wskaźnik wyliczono jako iloraz iloczynu miejscowości pomnożony przez 100% i liczby mieszkańców miejscowości $Wsk.deg.miej.= (Los_w*100\%)/Lms$	Urząd Gminy Trzebowniko , stan na 31.12.2014 r.
	Odsetek ludności korzystającej z sieci kanalizacyjnej	wskaźnik wyliczono jako iloraz iloczynu osób korzystających z sieci kanalizacyjnej w miejscowości pomnożony przez 100% i liczby mieszkańców miejscowości $Wsk.deg.miej.= (Los_k*100\%)/Lmm$	Urząd Gminy Trzebowniko , stan na 31.12.2014 r.

3.3. Analiza zjawisk negatywnych

3.3.1. Wskaźniki Społeczne

Kluczowa z punktu widzenia rewitalizacji *SFERA SPOŁECZNA* została poddana analizie, dzięki której wyprowadzono wskaźniki pokazujące kondycję poszczególnych jednostek statystycznych. Wartość wskaźników wyprowadzono z liczby bezwzględnej osób w poszczególnych kategoriach, którą przeliczono na 100 mieszkańców poszczególnych jednostek statystycznych oraz całej Gminy. Umożliwia to porównanie wartości wskaźnika pomiędzy jednostkami statystycznymi oraz w stosunku do wartości **średniej dla całej Gminy Trzebowniko**.

Analizując wskaźniki z zakresu demografia, można zauważyć, iż w zakresie ludności w wieku poprodukcyjnym w stosunku do ludności w wieku produkcyjnym wg faktycznego miejsca zamieszkania wszystkie miejscowości z wyłączeniem miejscowości Jasionka, Łąka, Terliczka mają niekorzystny wskaźnik, iż dana referencyjna dla całej Gminy.

Tabela 18. Zestawienie zbiorcze wskaźników z zakresu SFERA SPOŁECZNA - demografia

Wskaźnik porównawczy	Saldo migracji na pobyt stały w przeliczeniu na 100 osób wg faktycznego miejsca zamieszkania		Ludność w wieku poprodukcyjnym w stosunku do ludności w wieku produkcyjnym wg faktycznego miejsca zamieszkania		Mediana wieku		Przyrost naturalny w przeliczeniu na 100 osób wg faktycznego miejsca zamieszkania		SUMA
	Jednostka urbanistyczna								
Jasionka	0,89	0	5,0%	0	14	0	0,38	0	0
Łąka	0,93	0	4,0%	0	19,5	0	0,47	0	0
Łukawiec	0,53	1	6,0%	1	67,5	1	0,58	0	3
Nowa Wieś	0,76	1	7,0%	1	14	0	0,68	0	2
Stobierna	0,47	1	4,0%	0	14	0	0,47	0	1
Tajęcina	1,76	1	2,0%	0	30,5	0	1,1	0	1
Terliczka	0,83	0	4,0%	0	19,5	0	0,5	0	0
Trzebowniko	0,74	1	4,0%	0	30,5	0	0,03	1	2
Wólka Podleśna	1,43	0	4,0%	0	30,5	0	0,13	1	1
Zaczernie	0,7	1	6,0%	1	14	0	0,61	0	2
GMINA OGÓLEM	0,78		5%		37		0,3		
	<i>Wartość poniżej wartości referencyjnej.</i>		<i>Wartość powyżej wartości referencyjnej.</i>		<i>Wartość powyżej wartości referencyjnej</i>		<i>Wartość poniżej wartości referencyjnej</i>		

Tabela 19.Zestawienie zbiorcze wskaźników z zakresu SFERA SPOŁECZNA – rynek pracy, pomoc społeczna ,edukacja.

Wskaźnik porównawczy	RYNEK PRACY		POMOC SPOŁECZNA		EDUKACJA		SUMA
	Jednostka urbanistyczna		Jednostka urbanistyczna		Jednostka urbanistyczna		
Jednostka urbanistyczna	Udział bezrobotnych zarejestrowanych w liczbie ludności w wieku produkcyjnym wg miejsca zamieszkania		Liczba osób korzystających ze świadczeń pomocy społecznej tytułu niepełnosprawności w przeliczeniu na 100 osób wg miejsca zamieszkania		Wyniki egzaminów 6-klasisty		
Jasionka	57,86 %	1	3,23	0	63,7%	0	1
Łąka	43,33 %	0	3,52	0	74,5%	0	0
Łukawiec	52,48 %	1	5,23	1	65,9%	1	3
Nowa Wieś	61,70 %	1	3,88	1	75,1%	0	2
Stobierna	48,42 %	0	4,3	1	63,95%	1	2
Tajęcina	48,48 %	0	2,64	0	0	1	1
Terliczka	48,39 %	0	2,33	0	0	1	1
Trzebowniko	56,13 %	1	4,07	1	75,3%	0	2
Wólka Podleśna	61,70 %	1	5,73	1	59,95	1	3
Zaczernie	48,03 %	0	2,6	0	69,9%	0	0
GMINA OGÓŁEM	52,86%		3,87		68,9		
WARTOŚĆ REFERENCYJNA	<i>Wartość powyżej wartości referencyjnej.</i>		<i>Wartość powyżej wartości referencyjnej</i>		<i>Wartość poniżej wartości referencyjnej</i>		

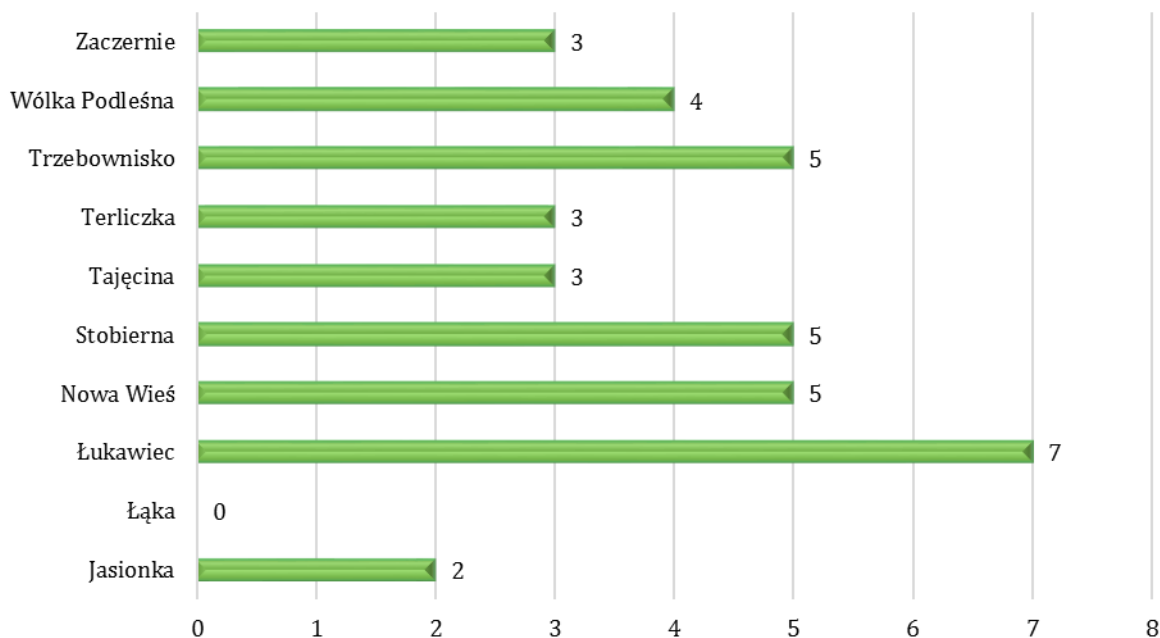
Tabela 20.Zestawienie zbiorcze wskaźników z zakresu SFERA SPOŁECZNA – bezpieczeństwo publiczne , integracja społeczna

Wskaźnik porównawczy	BEZPIECZEŃSTWO PUBLICZNE		INTEGRACJA SPOŁECZNA		SUMA SFERA SPOŁECZNA	OGÓŁEM
	Jednostka urbanistyczna		Jednostka urbanistyczna			
Jednostka urbanistyczna	Liczba stwierdzonych przestępstw ogółem w przeliczeniu na 100 osób wg faktycznego miejsca zamieszkania		Liczba organizacji pozarządowych na 100 osób wg miejsca zamieszkania		SUMA	
Jasionka	1,74	1	0,29	0	1	2
Łąka	0,67	0	0,21	0	0	0
Łukawiec	0,84	0	0,18	1	1	7
Nowa Wieś	1,14	1	0,23	0	1	5
Stobierna	1,38	1	0,13	1	2	5

Tajęcina	1,98	1	0,66	0	1	3
Terliczka	1,16	1	0,17	1	2	3
Trzebowniko	0,92	0	0,18	1	1	5
Wólka Podleśna	0,59	0	0,26	0	0	4
Zaczernie	0,93	0	0,12	1	1	3
GMINA OGÓŁEM	1,08		0,2			
WARTOŚĆ refer.	<i>Wartość powyżej referencyjnej</i>		<i>Wartość poniżej wartości referencyjnej</i>			

Niekorzystne zjawiska w sferze społecznej w największym nasileniu obserwuje się w miejscowości .

Rysunek 3. Natężenie problemów Sfera społeczna



3.3.2. Wskaźniki gospodarcze

Teren Gminy Trzebowniko to nie tylko obszar rozwojowy dla rolnictwa. Głównym elementem rozwoju gospodarki Gminy jest drobna działalność pozarolnicza, w której istnieje przewaga handlu i drobnych usług. Według stanu na koniec roku 2014 w gminie, w rejestrze REGON zarejestrowanych było 1579 podmiotów gospodarczych, tj. o 131 (9,05%) więcej niż w roku 2012, z czego wszystkie należały do osób fizycznych.

Analiza obszarów kryzysowych pod względem gospodarczym jest przeprowadzana w oparciu o wskaźnik liczby zarejestrowanych podmiotów gospodarczych na 100 osób oraz liczby nowo zarejestrowanych podmiotów gospodarczych w rejestrze REGON w przeliczeniu na 100 osób wg faktycznego miejsca zamieszkania. Bazowano tu na danych Centralnej Ewidencji i Informacji

o Działalności Gospodarczej i Krajowego Rejestru Sądowego rejestru przedsiębiorców. Ujęto, zatem w analizie wszystkie podmioty gospodarcze aktywnie działające w gminie.

Tabela 21. Podmioty gospodarcze – wskaźnik: liczba zarejestrowanych podmiotów gospodarczych w rejestrze REGON w przeliczeniu na 100 osób wg faktycznego miejsca zamieszkania, stan na 31.12.2014r.

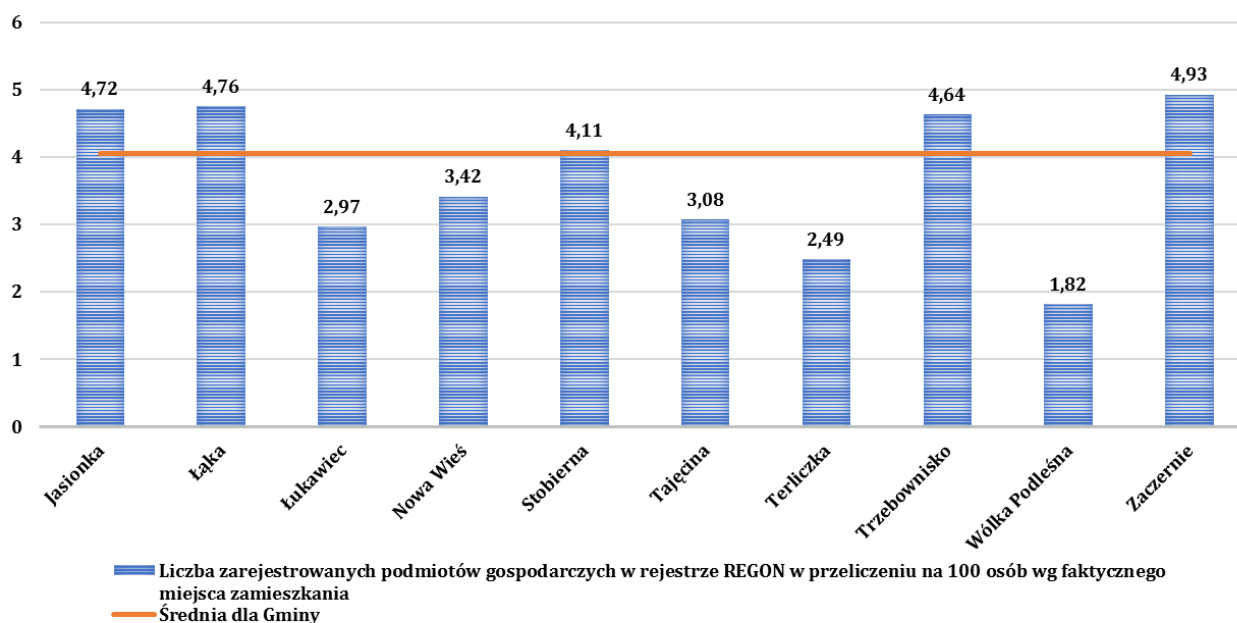
Liczba zarejestrowanych podmiotów gospodarczych w rejestrze REGON w przeliczeniu na 100 osób wg faktycznego miejsca zamieszkania		
Miejscowości		Wskaźnik degradacji dla miejscowości
1.	Jasionka	4,72
2.	Łąka	4,76
3.	Łukawiec	2,97
4.	Nowa Wieś	3,42
5.	Stobierna	4,11
6.	Tajęcina	3,08
7.	Terliczka	2,49
8.	Trzebowniko	4,64
9.	Wólka Podleśna	1,82
10.	Zaczernie	4,93
GMINA OGÓŁEM		4,05
wartość referencyjna		<i>Wartość poniżej wartości referencyjnej</i>

Tabela 22. Podmioty gospodarcze – wskaźnik: liczba nowo zarejestrowanych podmiotów gospodarczych w rejestrze REGON w przeliczeniu na 100 osób wg faktycznego miejsca zamieszkania, stan na 31.12.2014 r.

Liczba nowo zarejestrowanych podmiotów gospodarczych w rejestrze REGON w przeliczeniu na 100 osób wg faktycznego miejsca zamieszkania		
Miejscowości		Wskaźnik degradacji dla miejscowości
1.	Jasionka	0,51
2.	Łąka	0,47
3.	Łukawiec	0,31
4.	Nowa Wieś	0,38
5.	Stobierna	0,41
6.	Tajęcina	0,22
7.	Terliczka	0,17

8.	Trzebowniko	0,5
9.	Wólka Podleśna	0,26
10.	Zaczernie	0,47
GMINA OGÓŁEM		0,42
wartość referencyjna		<i>Wartość poniżej wartości referencyjnej</i>

Jak widać tylko w 4 miejscowościach Jasionka, Łąka Trzebowniko, Zaczernie liczba zarejestrowanych firm jest wyższa niż wskaźnik referencyjny (średnia dla Gminy).



3.3.3. Wskaźniki przestrzenno –funkcjonalne i techniczne

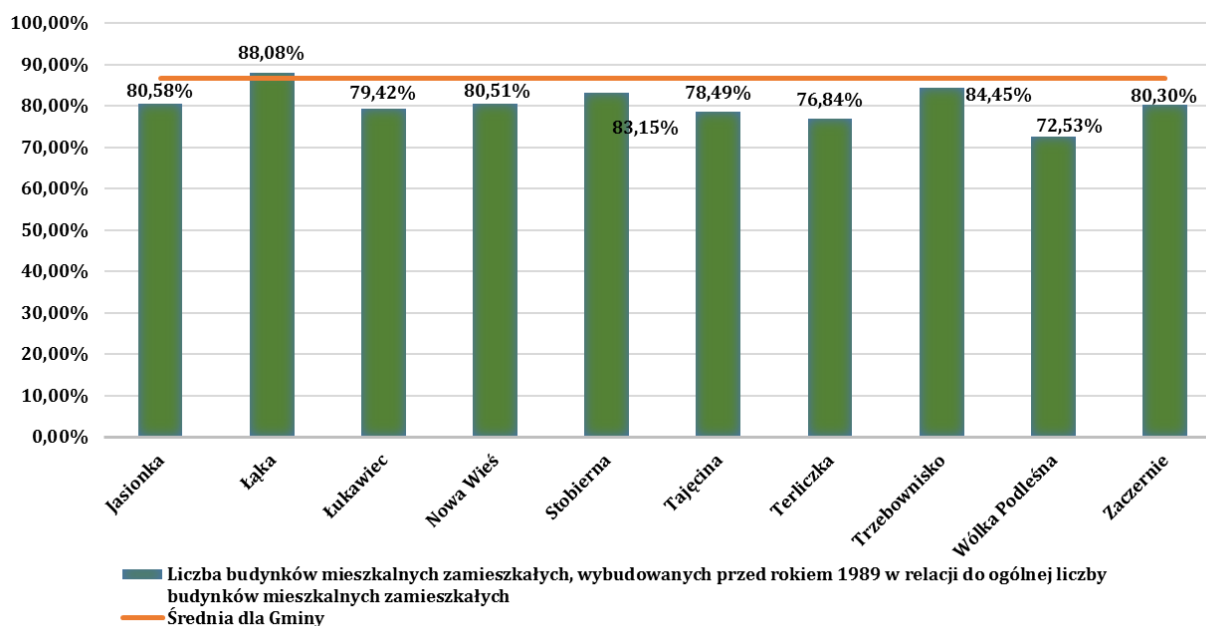
Analiza stanu technicznego zabudowy znajdującej się na terenie Gminy Trzebowniko pokazuje degradację stanu technicznego obiektów budowlanych, w tym o przeznaczeniu mieszkaniowym. Udział budynków mieszkalnych wybudowanych przed rokiem 1989 do ogólnej liczby budynków mieszkalnych jest widoczny w każdej miejscowości Gminy. W 6 miejscowościach ich ilość przekracza 70.58% ogólnej liczby budynków mieszkalnych.

Tabela 23.Uwarunkowania przestrzenne – wskaźnik: liczba budynków mieszkalnych zamieszkałych, wybudowanych przed rokiem 1989 w relacji do ogólnej liczby budynków mieszkalnych zamieszkałych, stan na 31.12.2011 r.

Liczba budynków mieszkalnych zamieszkałych, wybudowanych przed rokiem 1989 w relacji do ogólnej liczby budynków mieszkalnych zamieszkałych		
Miejscowości		Wskaźnik degradacji dla miejscowości
1.	Jasionka	80,58%

2.	Łąka	88,08%
3.	Łukawiec	79,42%
4.	Nowa Wieś	80,51%
5.	Stobierna	83,15%
6.	Tajęcina	78,49%
7.	Terliczka	76,84%
8.	Trzebownik	84,45%
9.	Wólka Podleśna	72,53%
10.	Zaczernie	80,30%
GMINA OGÓŁEM		86,78%
Wartość referencyjna		<i>Wartość powyżej wartości referencyjnej</i>

Diagnostując zjawisko niekorzystne, porównując do wartości referencyjnej przypisanej obszarom rewitalizacji, w każdej miejscowości ilość budynków wybudowanych przed 1989 rokiem jest poniżej wartości referencyjnej.



3.3.4. Wskaźniki środowiskowe

Jednym z wskaźników obrazujących stan techniczny zabudowy mający wpływ na stan środowiska jest

- Odsetek ludności korzystającej z sieci gazowej
- Odsetek ludności korzystającej z sieci wodociągowej
- Odsetek ludności korzystającej z sieci kanalizacyjnej

Tabela 24. Odsetek osób korzystających z sieci gazowej, wodociągowej, kanalizacyjnej

Wskaźnik porównawczy	Odsetek ludzi korzystającej z sieci gazowej		Odsetek ludności korzystającej z sieci wodociągowej		Odsetek ludności korzystającej z sieci kanalizacyjnej		SUMA
	Jednostka urbanistyczna						
Jasionka	84,90%	1	95,84%	0	88,37%	0	1
Łąka	89,30%	0	92,34%	1	86,10%	1	2
Łukawiec	88,32%	0	92,16%	1	83,60%	1	2
Nowa Wieś	99,74%	0	92,91%	1	94,74%	0	1
Stobierna	79,06%	1	94,85%	0	87,28%	1	2
Tajęcina	59,38%	1	98,21%	0	92,12%	0	1
Terliczka	74,00%	1	88,00%	1	81,00%	1	3
Trzebownik	90,43%	0	98,54%	0	89,91%	0	0
Wólka Podleśna	67,42%	1	89,44%	1	82,02%	1	3
Zaczernie	96,83%	0	91,58%	1	92,18%	0	1
GINA OGÓŁEM	85,90%		94,34%		87,64%		
WARTOŚĆ REFERENCYJNA	<i>Wartość poniżej wartości referencyjnej</i>		<i>Wartość poniżej wartości referencyjnej</i>		<i>Wartość poniżej wartości referencyjnej</i>		

3.4. Wyniki delimitacji i wskazanie obszarów do rewitalizacji

O obszarze problemowym możemy mówić w sytuacji, gdy na danym terenie stan kryzysowy występuje nie tylko w odniesieniu do sfery architektoniczno-urbanistycznej czy przestrzennej danego obszaru, lecz związany jest przede wszystkim ze sferą społeczną i gospodarczą, warunkującą funkcjonalność terenu. Podstawowym kryterium wyznaczenia obszaru, jako „kryzysowego” i wskazania go do działań z zakresu rewitalizacji powinien być fakt, iż sytuacja zastana jest tam gorsza niż średnia dla gminy oraz przy uwzględnieniu wartości referencyjnych.

Poniżej zaprezentowano wartości wskaźników umożliwiających delimitację obszaru zdegradowanego dla każdej miejscowości Gminy Trzebownik.

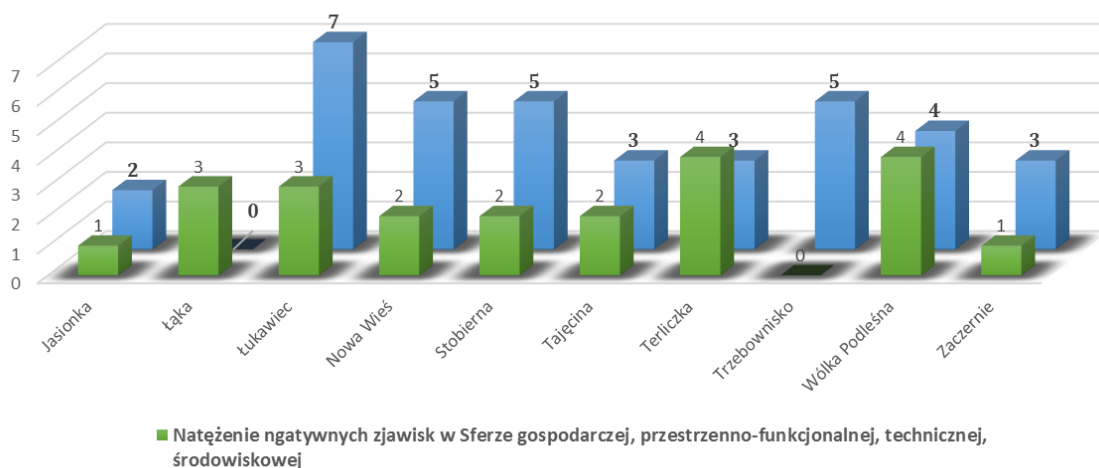
Tabela 25. Analiza wskaźników z poszczególnych SFER SPOŁECZNA GOSPODARCZA PRZESTRZENNO-FUNKCJONALNA ŚRODOWISKO

Wskaźnik porównawczy	Jasionka	Łąka	Łukawiec	Nowa Wieś	Stobierna	Tajęcina	Terliczka	Trzebownik	Wólka Podleśna	Zaczerwie
SFERA SPOŁECZNA	2	0	7	5	5	3	3	5	4	3
DEMOGRAFIA	2	0	1	4	4	1	3	1	1	0
RYNEK PRACY	1	1	1	1	1	1	1	1	1	1
POMOC SPOŁECZNA	0	1	1	1	0	0	0	1	1	1
EDUKACJA	0	0	1	1	0	1	0	1	1	0
BEZPIECZEŃSTWO PUBLICZNE	1	1	0	1	1	0	0	1	0	0
INTEGRACJA SPOŁECZNA	1	0	0	0	1	1	0	1	0	1

SFERA GOSPODARCZA										
PODMIOTY GOSPODARSTWA	0	0	1	1	0	1	1	0	1	0
SFERA PRZESTRZENNO-FUNKCJONALNA										
Liczba budynków mieszkalnych zamieszkałych, wybudowanych przed rokiem 1989	0	1	0	0	0	0	0	0	0	0
SFERA ŚRODOWISKO										
Wyposażenie w infrastrukturę gazową, wodociągową, kanalizacyjną	1	2	2	1	2	1	3	0	3	1

Analizując zjawiska kryzysowe SFERY SPOŁECZNEJ w gminie na podstawie wskazanych w w *Wytycznych w zakresie rewitalizacji w programach operacyjnych na lata 2014-2020*, wydane przez Ministerstwo Rozwoju, Warszawa, 2 sierpnia 2016 r. czynników decydujących o występowaniu negatywnych zjawisk społecznych oraz biorąc pod uwagę, iż obszar zdegradowany to obszar, w którym występuje ponadto, co najmniej jeden z negatywnych wskaźników gospodarczych, przestrzenno-funkcjonalnych czy technicznych, wyznaczono dla Gminy Trzebowniko obszary zdegradowane, na których może być prowadzona rewitalizacja, w miejscowościach:

1. Jasionka
2. Łukawiec
3. Nowa Wieś
4. Stobierna
5. Tajęcina
6. Terliczka
7. Wólka Podleśna
8. Zaczernie



przy czym największa liczba badanych negatywnych zjawisk w **sferze społecznej** występuje w miejscowości Łukawiec, liczba negatywnych zjawisk w pozostałych sferach występuje w miejscowościach Terliczka oraz Wólka Podleśna.

3.5. Zasięg terytorialny obszaru rewitalizacji i uzasadnienie jego wyboru

Dla wyznaczenia zasięgu obszaru rewitalizacji kierowano się przesłankami wynikającymi z Wytycznych Ministerstwa w zakresie rewitalizacji w programach operacyjnych na lata 2014-2020, obszar rewitalizacji to całość lub część obszaru zdegradowanego, cechującego się szczególną koncentracją negatywnych zjawisk; obszar rewitalizacji to obszar o istotnym znaczeniu dla rozwoju lokalnego; obszar rewitalizacji nie może obejmować terenów większych niż 20% gminy oraz nie może być zamieszkiwany przez więcej niż 30% mieszkańców gminy.

Wyznaczając obszary do rewitalizacji na terenie zdiagnozowanych obszarów zdegradowanych w Gminie Trzebowniko brano pod uwagę:

- 1) analizę danych statystycznych, oceny wartości wskaźników osiągniętych oraz zdiagnozowanych dodatkowych czynników gospodarczych i walorów funkcjonalno-przestrzennych obszarów zaniedbanych technicznie
- 2) pogłębione badania społeczne a także uwagi wynikające z badań ankietowych przeprowadzonych podczas konsultacji społecznych wśród mieszkańców Gminy Trzebowniko.

3.5.1. Badania ankietowe

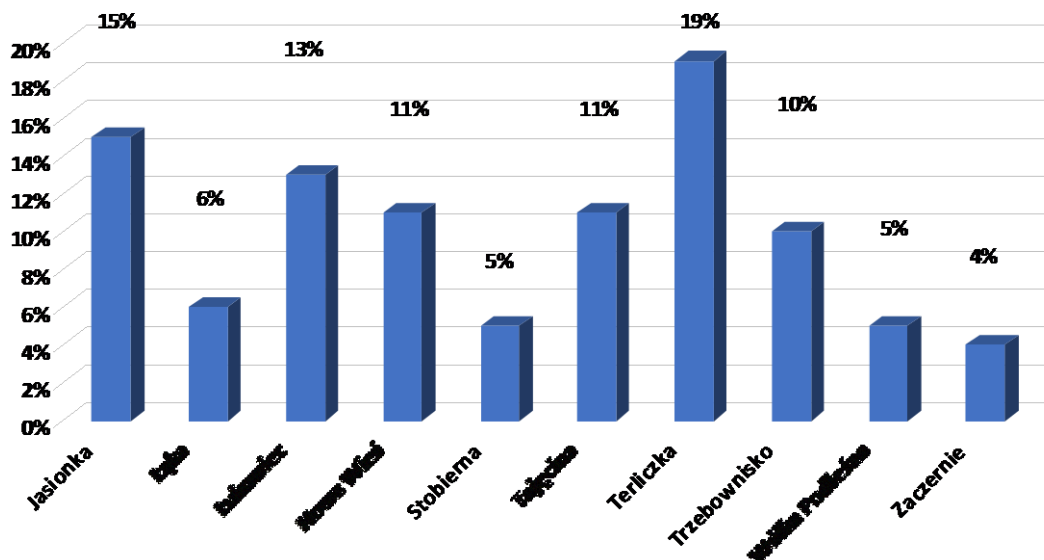
Celem badania ankietowego było zdiagnozowanie PROBLEMÓW SPOŁECZNYCH oraz problemów im towarzyszących:

1. gospodarczych (np. niski stopień przedsiębiorczości),
2. przestrzenno-funkcjonalnych (np. niewystarczający stopień wyposażenia w infrastrukturę techniczną, drogową i społeczną – usługi),
3. technicznych (np. degradacja stanu technicznego obiektów budowlanych),
4. środowiskowych (np. obecność odpadów stwarzających zagrożenie dla życia, zdrowia, ludzi, bądź stanu środowiska)

oraz zlokalizowanie ich w konkretnych obszarach Gminy Trzebowniko.

Ankiety były zbierane podczas konsultacji społecznych oraz poprzez bezpośrednie złożenie w Urzędzie Gminy oraz on line. W badaniu wzięło udział 337 osób (190 wersja papierowa i 147 on-line), w tym 53, 73% były to kobiety a 39, 80% mężczyźni. 44% badanych mieszkańców Gminy przyznało, że zauważa miejsca na terenie gminy, które potrzebują zmiany, nowego, zintegrowanego podejścia. Przeciwnego zdania było niespełna 30% respondentów, podobna grupa nie miała wyrobionego zdanie w tym temacie (27%). Osoby, które dostrzegły takie obszary, w swych spontanicznych odpowiedziach wskazywały m.in. ograniczoną liczbę miejsc spotkań, integracji, rekreacji dla mieszkańców (szczególnie dla młodzieży), słabo zagospodarowaną przestrzeń publiczną - ubogą w elementy małej architektury (ławki, altany, kosze na śmieci itp.). Podnoszono także kwestie zanieczyszczenia środowiska – palenia śmieci lub niskiej jakości paliw (np. miał węglowy), dzikie wysypiska, niską emisję.

W pierwszej kolejności zapytano mieszkańców o ocenę miejscowości, która ich zdaniem powinna być poddana procesowi rewitalizacji, aby oczekiwane zmiany poprzez działania rewitalizacji były najbardziej efektywne. Zdaniem mieszkańców w pierwszej kolejności działania rewitalizacyjne powinny być realizowane na terenie miejscowości Terliczka (**19% wskazań**) oraz Jasionka (**15%**) i Łukawiec (**13%**).



Szukając uzasadnienia dla takich opinii zapytano mieszkańców o problemy do rozwiązania w procesie rewitalizacji a które są dotkliwie na wskazanych obszarach W SFERACH : SPOŁECZNEJ GOSPODARCZEJ, PRZESTRZENNO- FUNKCJONALNEJ.

Badani respondenci wskazywali wśród patologii warunków życia na występowanie problemów społecznych w tym bezrobocie (72,1%), emigracja z Gminy młodych i dobrze wykształconych osób (49,3%), niedobór organizacji pomagających w znalezieniu pracy (32,8%) chuligaństwo (38,3%).

Problemy w sferze gospodarczej, na które respondenci zwrócili uwagę to brak miejsc pracy (62,2%), brak lub zbyt mała ilość połączeń komunikacyjnych z innymi ośrodkami (45,8%), słaby rozwój handlu(31,8%). Wśród problemów funkcjonalno-przestrzennych na wskazanych terenach zauważono konieczność poprawy dostępności oferty usług sportowo-rekreacyjnych dla dzieci i młodzieży oraz osób starszych (21,56%), poprawy dostępności usług edukacyjno-kulturalnych dla dzieci i młodzieży oraz dla osób starszych oraz niską estetykę przestrzeni publicznych – dróg, placów, skwerów, parków, małej architektury (12,16%). Wśród problemów technicznych najczęściej badani wskazywali na zły stan techniczny zabytków oraz degradacja ich otoczenia (23,41%), bariery architektoniczne w przestrzeni publicznej (w budynkach użyteczności publicznej, w obrębie dróg i chodników) (21,03%), zły stan techniczny dróg (17,86%), brak rozwiązań technicznych w zakresie energooszczędności w obiektach budowlanych (13,10%).

Wskazane tereny przez respondentów jako tereny do rewitalizacji są także dotknięte problemami sfery środowiskowej poprzez zanieczyszczenia atmosferyczne, gleby, wód, powierzchni ziemi, szaty roślinnej poprzez brak kompleksowych rozwiązań infrastruktury technicznej – wodno-kanalizacyjnej (34,74%) oraz niszczenie warunków zamieszkania poprzez hałas i zanieczyszczenia atmosferyczne tworzone przez uciążliwą działalność gospodarczą (27,37%).

Przeprowadzona diagnoza, wsparta wynikami badań ankietowych zbieranych w trakcie konsultacji społecznych wskazuje na następujące deficyty i potencjały wskazanych obszarów do rewitalizacji i jego otoczenia:

SFERA SPOŁECZNA	
NEGATYWY	POZYTYWY
<ol style="list-style-type: none"> 1. Postępujący proces starzenia się społeczeństwa stanowiący wyzwanie dla systemu świadczenia usług publicznych w Gminie 2. Niewystarczająco rozwinięta baza kulturalna, turystyczna i rekreacyjno-wypoczynkowa 3. Problemy społeczne w tym: <ol style="list-style-type: none"> 4.1. Zaburzenia stosunków międzyludzkich (nieżyczliwość, nietolerancja, obojętność, egoizm) 4.2. Bezrobocie (izolacja społeczna, brak zaufania do samego siebie, niskie dochody, stres w rodzinie, spadek kondycji intelektualnej i duchowej, pogorszenie zdrowia psychicznego i fizycznego, ograniczony dostęp do rynku mieszkaniowego, mniejsze możliwości transportu, niewystarczający stopień mobilności zawodowej itp.) 4.3. Wysoki % korzystających z pomocy społecznej w Gminie głównie z powodu ubóstwa i bezrobocia. 	<ol style="list-style-type: none"> 1. Wysoki poziom bezpieczeństwa 2. Rosnąca liczba mieszkańców 3. Relatywnie wysoka frekwencja wyborcza na obszarach wiejskich gminy. 4. Spadająca liczba osób bezrobotnych oraz malejący odsetek liczby bezrobotnych w stosunku do liczby osób w wieku produkcyjnym. 5. Bogaty kalendarz imprez kulturalnych i sportowych
SFERA GOSPODARCZA, PRZESTRZENNO -FUNKCJONALNA	
NEGATYWY	POZYTYWY
<ol style="list-style-type: none"> 1. Brak miejsc dla aktywności mieszkańców; 2. Brak zaplecza dla prowadzenia działalności kulturalnej. 3. Zubożenie społeczeństwa (wzrost nierówności dochodowych, ograniczenie 	<ol style="list-style-type: none"> 1. Położenie gminy w pobliżu miasta Rzeszowa. 2. Możliwość zwiększenia aktywności lokalnej społeczności w zakresie aktywniejszego uczestnictwa w życiu kulturalnym i aktywności fizycznej.

siły nabywczej gospodarstw domowych	
4. Niewystarczająca oferta usług dedykowanych seniorom;	
5. Nie wystarczająca oferta zagospodarowania wolnego czasu dzieciom i młodzieży ;	
6. Problem jakości powietrza związany z niską emisją i sposobem ogrzewania .	
7. Niska aktywność osób w wieku produkcyjnym w kierunku rozwoju własnej przedsiębiorczości w stosunku do średnich wartości na poziomie kraju, województwa i powiatu.	

3.5.2. Obszary do rewitalizacji

W kontekście prac rewitalizacyjnych, kluczowym etapem jest wyznaczenie obszarów rewitalizacji. Miejsc, w których koncentrują się negatywne zjawiska w 5 wymiarach: społecznym oraz gospodarczym, przestrzennym, środowiskowym lub technicznym, ze szczególnym uwzględnieniem tego pierwszego. Obszar, obejmujący całość lub część obszaru zdegradowanego, cechujący się szczególną koncentracją negatywnych zjawisk, o których mowa w art. 9 ust. 1 ustawy o rewitalizacji, na którym z uwagi na istotne znaczenie dla rozwoju lokalnego gmina zamierza prowadzić rewitalizację, wyznacza się, jako obszar rewitalizacji.

Zapisy ustawy o rewitalizacji, a także szczególna koncentracja negatywnych zjawisk w badanych jednostkach urbanistycznych stały się podstawą do wskazania części obszaru zdegradowanego jako obszaru rewitalizacji, wybierając tereny, które zgodnie z art. 10 ust. 1 ustawy mają istotne znaczenie dla rozwoju lokalnego, w których gmina zamierza prowadzić rewitalizację. Obszarem rewitalizacji w Gminy Trzebowniko objęto 3 zamieszkałe podobszary obszaru zdegradowanego:

Obszar 1: na terenie miejscowości Łukawiec

Miejscowość ŁUKAWIEC: Wieś położona 14 km od centrum Rzeszowa. Jest rozciągnięta wzdłuż drogi powiatowej i „podzielona” na dwie części: Łukawiec Górny i Łukawiec Dolny. Wzdłuż całej miejscowości płynie rzeka Wisłok. Pod koniec 2016 roku liczba mieszkańców wsi wynosiła 2 312. Wieś dzieli się na dwie parafie rzymskokatolickie należące do dekanatu Rzeszów Północ, diecezji rzeszowskiej:

- Łukawiec Górny - parafia Miłosierdzia Bożego,
- Łukawiec Dolny - parafia św. Piotra i Pawła.

Powierzchnia obszaru rewitalizacji 297,16 ha

Obszar zamieszkały przez 2312 osób



Diagnoza obszaru:

Na wyznaczonym obszarze do rewitalizacji mieszkańcy wskazali na koncentrację problemów społecznych głównie w dotyczących niedobór zajęć kulturalno-edukacyjnych ukierunkowanych na osoby starsze (15,93% badanych), niewydolność w sprawach opiekuńczo-wychowawczych (12,64% badanych), zaburzenia stosunków międzyludzkich (12,64%) oraz braki infrastruktury w sferze gospodarczej niewykorzystanie potencjału turystycznego (20,75%), słabo rozwinięty sektor usług (22,12%). Na terenie przeznaczonym do rewitalizacji mieszkańcy zwrócili uwagę na brak lub niska jakość przestrzeni publicznych (20,79%) co przekłada się na degradacja stanu technicznego zabudowy (26,19%) znajdujących się na terenie wskazanym do rewitalizacji, a które po rewitalizacji będą służyć zaspokojeniu potrzeb mieszkańców obszaru rewitalizacji oraz obszaru zdegradowanego. Pomimo nie najgorszej klasy gruntów brakuje zainteresowania rozwojem nowoczesnego rolnictwa. Przyczyn takiego stanu należy upatrywać w dużym rozdrobnieniu gruntów rolnych oraz w zatrudnieniu mieszkańców w zakładach miasta Rzeszowa.

Główne cechy charakterystyczne podobszaru: Łukawiec

- Obserwowany jest proces starzenia się społeczeństwa,
- Występowanie ubóstwa ,bezrobocia,
- Znaczny wskaźnik bezrobotnych znajdujących się w szczególnej sytuacji na rynku pracy
- Brak miejsc i aktywności integrujących mieszkańców,
- Niewystarczająca oferta usług dedykowanych seniorom,

- Jakość powietrza – nadmierna sezonowa „niska emisja

Proponowany kierunek działań rewitalizacyjnych:

Wśród działań rewitalizacyjnych mieszkańcy zaproponowali w pierwszej kolejności powstanie miejsc integracji międzypokoleniowej (17,89% badanych) oraz stworzenie warunków dla integracji mieszkańców (zajęcia edukacyjno-kulturalne, zajęcia ruchowe) -8,23%.W wyniku działań rewitalizacyjnych mieszkańcy oczekują także na poprawę ładu przestrzennego i estetyki zabudowy.

Tabela 26. Odpowiedź na pytanie :Jakie najważniejsze cele (efekty) według Pana(i) powinny zostać osiągnięte w wyniku procesu rewitalizacji (ożywienia społeczno-gospodarczego).-dotyczy obszaru do rewitalizacji w miejscowości Łukawiec

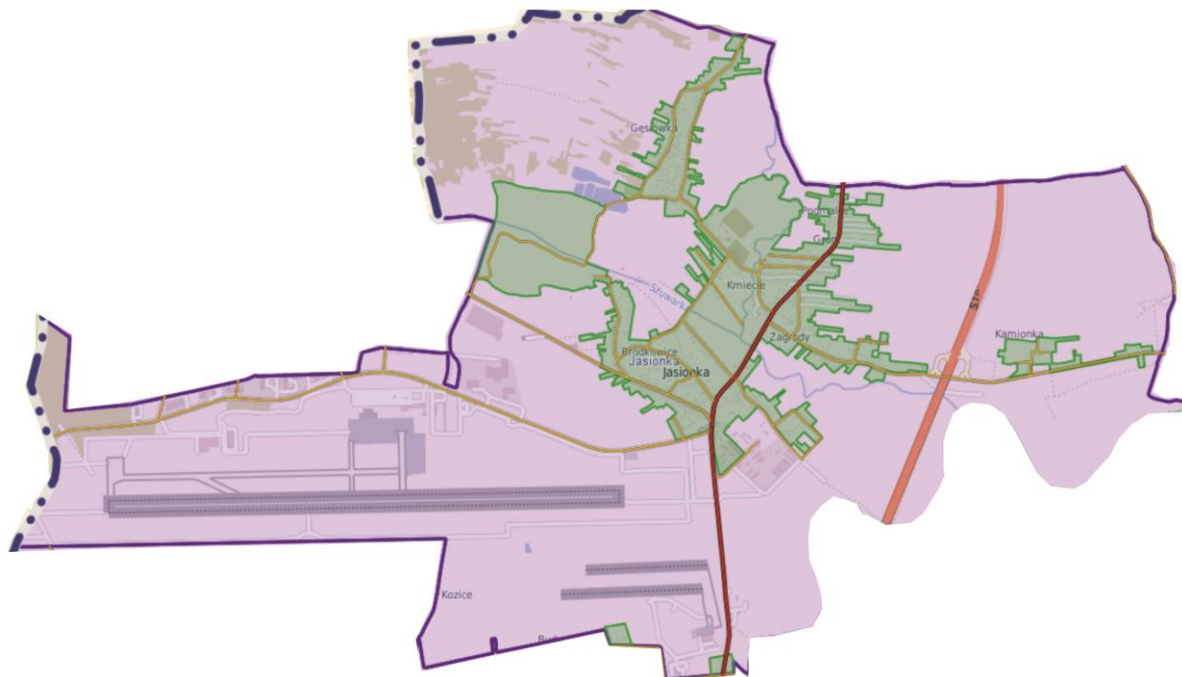
Eliminacja problemów społecznych	5,26%
Zatrzymanie trendów migracyjnych młodzieży poprzez tworzenie preferencyjnych warunków pracy i zamieszkania	7,89%
Podniesienie standardu życia mieszkańców – warunków pracy, zamieszkania i rekreacji	15,79%
Zwiększenie liczby miejsc pracy poprzez utworzenie stref aktywności gospodarczej z pełnym wyposażeniem w infrastrukturę techniczną i drogową – w celu rozwoju małej i średniej przedsiębiorczości	7,89%
Powstanie miejsc sprzyjających rozwojowi przedsiębiorczości	10,53%
Powstanie miejsc integracji międzypokoleniowej	17,89%
Stworzenie warunków dla integracji mieszkańców (zajęcia edukacyjno-kulturalne , zajęcia ruchowe)	8,23%
Rozwój ośrodków sportowo-rekreacyjnych	18,42%
Intensyfikacja ochrony środowiska naturalnego i kulturowego, przyrody i krajobrazu	2,63%
Poprawa i rozwój infrastruktury technicznej – wodno-kanalizacyjnej i drogowej	7,89%
Poprawa i rozwój infrastruktury społecznej głównie standardu usług kultury,	7,89%
Poprawa ładu przestrzennego i estetyki zabudowy	7,89%

Obszar 2: na terenie miejscowości Jasionka

Miejscowość JASIONKA: Wieś położona 10 km od wojewódzkiego miasta Rzeszowa. Pod koniec 2016 roku liczba mieszkańców wsi wynosiła 2 436. Strategiczne znaczenie dla Jasionki wyznacza korzystne położenie na skrzyżowaniu głównych szlaków komunikacyjnych tj. drogi krajowej Nr 9, drogi krajowej Nr 19, autostrady A4, drogi ekspresowej S19, drogi wojewódzkiej 869 oraz zlokalizowany na jej terenie Międzynarodowy Port Lotniczy Rzeszów - Jasionka.

Powierzchnia obszaru 233,82

Obszar zamieszkały przez 2436 osób.



Diagnoza obszaru:

Na wyznaczonym obszarze do rewitalizacji mieszkańcy wskazali na koncentrację problemów społecznych głównie w dotyczących bezrobocia (16,36% badanych), niedostateczna oferta usług kulturalnych, rekreacyjnych (10,91% badanych) oraz braki infrastruktury w sferze gospodarczej (20,75%), ograniczony dostęp do nowoczesnych technologii (15,09% badanych), słabo rozwinięty sektor usług (13,21%). Na terenie przeznaczonym do rewitalizacji mieszkańcy zwrócili uwagę na niską estetykę przestrzeni publicznych – dróg, placów, skwerów, parków, małej architektury (27, 27%) znajdują się obiekty zdegradowane, w które po rewitalizacji będą służyć zaspokojeniu potrzeb mieszkańców obszaru rewitalizacji oraz obszaru zdegradowanego.

Główne cechy charakterystyczne podobszaru : Jasionka

Obserwowany jest proces starzenia się społeczeństwa,

- Występowanie ubóstwa,
- Znaczny wskaźnik bezrobotnych znajdujących się w szczególnej sytuacji na rynku pracy
- Brak miejsc i aktywności integrujących mieszkańców,
- Niewielkie zaangażowanie mieszkańców obszaru w życie społeczności,
- Brak wystarczającej oferty zagospodarowania wolnego czasu dzieciom i młodzieży ,

Proponowany kierunek działań rewitalizacyjnych:

Wśród działań rewitalizacyjnych mieszkańcy zaproponowali w pierwszej kolejności rozwój ośrodków sportowo-rekreacyjnych (18,42%), podniesienie standardu życia mieszkańców – warunków pracy, zamieszkania i rekreacji (15,79%) oraz powstanie miejsc sprzyjających rozwojowi przedsiębiorczości (10,53% badanych).

Tabela 27. Odpowiedź na pytanie :Jakie najważniejsze cele (efekty) według Pana(i) powinny zostać osiągnięte w wyniku procesu rewitalizacji (ożywienia społeczno-gospodarczego).-dotyczy obszaru do rewitalizacji w miejscowości Jasionka

Eliminacja problemów społecznych	5,26%
Zatrzymanie trendów migracyjnych młodzieży poprzez tworzenie preferencyjnych warunków pracy i zamieszkania	7,89%
Podniesienie standardu życia mieszkańców – warunków pracy, zamieszkania i rekreacji	15,79%
Zwiększenie liczby miejsc pracy poprzez utworzenie stref aktywności gospodarczej z pełnym wyposażeniem w infrastrukturę techniczną i drogową – w celu rozwoju małej i średniej przedsiębiorczości	7,89%
Powstanie miejsc sprzyjających rozwojowi przedsiębiorczości	10,53%
Powstanie miejsc integracji międzypokoleniowej	7,89%
Stworzenie warunków dla integracji mieszkańców (zajęcia edukacyjno-kulturalne , zajęcia ruchowe)	9,53%
Rozwój ośrodków sportowo-rekreacyjnych	18,42%
Intensyfikacja ochrony środowiska naturalnego i kulturowego, przyrody i krajobrazu	2,63%
Poprawa i rozwój infrastruktury technicznej – wodno-kanalizacyjnej i drogowej	7,89%
Poprawa i rozwój infrastruktury społecznej – głównie standardu usług kultury,	7,89%
Poprawa ładu przestrzennego i estetyki zabudowy	7,89%

Obszar 3. na terenie miejscowości Terliczka

Miejscowość TERLICZKA: Wieś położona 9 km od wojewódzkiego miasta Rzeszowa. Pod koniec 2016 roku liczba mieszkańców wsi wynosiła 606. Przez Terliczkę przebiegają główne szlaki komunikacyjne tj.: autostrada A4 oraz droga ekspresowej S19. Od strony zachodniej wieś opływa rzeka Wisłok oraz wpływająca do niej rzeka Czarna. U jej ujścia znajduje się kilkuhektarowy zalew. Zachowało się również koryto Starego Wisłoka z licznymi meandrami.

Powierzchnia obszaru 111,94

Obszar zamieszkały przez 606 osób



Diagnoza obszaru:

Na wyznaczonym obszarze do rewitalizacji mieszkańcy wskazali na koncentrację problemów społecznych głównie jako zaburzenia stosunków międzyludzkich (22,39%), niedobór zajęć kulturalno-edukacyjnych (21,64% badanych) oraz bezrobocie (20,15%). W sferze gospodarczej zdecydowane braki w obszarze wskazanym do rewitalizacji na terenie miejscowości Terliczka ubożenie społeczeństwa (7,84%).

Na terenie przeznaczonym do rewitalizacji mieszkańcy zwrócili uwagę na braki infrastruktury społecznej służącej integracji mieszkańcom (22,09%) niską estetykę przestrzeni publicznych – (32%) oraz brak lub niska jakość podstawowych usług społecznych (27%) oraz bariery architektoniczne w przestrzeni publicznej (37,14%) znajdujących się obiektów i w obrębie dróg na terenie wskazanym do rewitalizacji, a które po rewitalizacji będą służyć zaspokojeniu potrzeb mieszkańców obszaru rewitalizacji oraz obszaru zdegradowanego.

Główne cechy charakterystyczne podobszaru : Terliczka

Obserwowany jest proces starzenia się społeczeństwa,

- Występowanie ubóstwa ,bezrobocia,
- Znaczny wskaźnik bezrobotnych znajdujących się w szczególnej sytuacji na rynku pracy
- Brak miejsc i aktywności integrujących mieszkańców,
- Niewystarczająca oferta usług dedykowanych seniorom,
- Niszczenie warunków zamieszkania poprzez hałas i zanieczyszczenia atmosferyczne tworzone przez uciążliwą działalność gospodarzą.

Proponowany kierunek działań rewitalizacyjnych:

Wśród działań rewitalizacyjnych mieszkańcy zaproponowali w pierwszej kolejności poprawa i rozwój infrastruktury społecznej (22,09%), poprawę ładu przestrzennego i estetyki zabudowy (8,28%), stworzenie warunków dla integracji osób starszych (zajęcia edukacyjno-kulturalne, zajęcia ruchowe) - 16,26%.W wyniku działań rewitalizacyjnych mieszkańcy oczekują także na podniesienie standardu życia mieszkańców – warunków pracy, zamieszkania i rekreacji.

Tabela 28. Odpowiedź na pytanie :Jakie najważniejsze cele (efekty) według Pana(i) powinny zostać osiągnięte w wyniku procesu rewitalizacji (ożywienia społeczno-gospodarczego).-dotyczy obszaru do rewitalizacji w miejscowości Terliczka .

Eliminacja problemów społecznych	3,03%
Zatrzymanie trendów migracyjnych młodzieży poprzez tworzenie preferencyjnych warunków pracy i zamieszkania	1,01%
Podniesienie standardu życia mieszkańców – warunków pracy, zamieszkania i rekreacji	15,05%
Zwiększenie liczby miejsc pracy poprzez utworzenie stref aktywności gospodarczej z pełnym wyposażeniem w infrastrukturę techniczną i drogową – w celu rozwoju małej i średniej przedsiębiorczości	0,00%
Wsparcie dla kobiet pozwalające na podejmowanie pracy – budowa przedszkoli	0,00%
Powstanie miejsc integracji międzypokoleniowej	2,02%
Stworzenie warunków dla integracji osób starszych (zajęcia edukacyjno-kulturalne , zajęcia ruchowe)	16,26%
Rozwój ośrodków sportowo-rekreacyjnych i agroturystyki	5,25%
Intensyfikacja ochrony środowiska naturalnego i kulturowego, przyrody i krajobrazu	0,00%
Poprawa i rozwój infrastruktury technicznej – wodno-kanalizacyjnej i drogowej	0,00%
Poprawa i rozwój infrastruktury społecznej , głównie standardu usług kultury,	22,09%
Poprawa ładu przestrzennego i estetyki zabudowy	8,28%

3.5.4. Zasięg terytorialny obszaru i uzasadnienie jego wyboru w odniesieniu do wskaźników referencyjnych dla województwa podkarpackiego

Wskazany obszar do rewitalizacji wykazuje także niekorzystne wskaźniki w odniesieniu do wskaźników referencyjnych dla województwa podkarpackiego określonych w *Instrukcji przygotowania programów rewitalizacji w zakresie wsparcia w ramach Regionalnego Programu Operacyjnego Województwa Podkarpackiego na lata 2014-2020* (Załącznik do Uchwały nr 194/3956/16 Zarządu Województwa Podkarpackiego w Rzeszowie z dnia 12 lipca 2016 r.).

Wskaźniki dla obszaru rewitalizacji zgodnie z „Instrukcją przygotowania programów rewitalizacji w zakresie wsparcia w ramach Regionalnego Programu Operacyjnego Województwa Podkarpackiego na lata 2014 -2020”:

1. Kategoria: UWARUNKOWANIA PRZESTRZENNE

Nazwa wskaźnika: Liczba budynków mieszkalnych zamieszkałych, wybudowanych przed rokiem 1989 w relacji do ogólnej liczby budynków mieszkalnych zamieszkałych (stan na 31.12.2014)

Obszar rewitalizacji		Wskaźnik degradacji dla miejscowości
1	Jasionka	80,58%
2	Łukawiec	79,42%
3	Terliczka	76,84%

Źródło: Urząd Gminy

Wartość referencyjna: **76,36%** (wartość wskaźnika dla obszaru rewitalizacji powyżej wartości referencyjnej).

2. Kategoria: INTEGRACJA SPOŁECZNA

Nazwa wskaźnika: Liczba organizacji pozarządowych na 100 osób wg miejsca zamieszkania (stan na 31.12.2014)

Obszar rewitalizacji		Wskaźnik degradacji dla miejscowości
1	Jasionka	0,29
2	Łukawiec	0,18
3	Terliczka	0,18

Źródło: Urząd Gminy

Wartość referencyjna: **0,33** (wartość wskaźnika dla obszaru rewitalizacji poniżej wartości referencyjnej).

3. Kategoria: PODMIOTY GOSPODARCZE

Nazwa wskaźnika: Liczba zarejestrowanych podmiotów gospodarczych w rejestrze REGON w przeliczeniu na 100 osób wg faktycznego miejsca zamieszkania (stan na 31.12.2014)

Obszar rewitalizacji		Wskaźnik degradacji dla miejscowości
1	Jasionka	4,72
2	Łukawiec	2,97
3	Terliczka	2,49

Źródło: CEiDG

Wartość referencyjna: **7,6** (wartość wskaźnika dla obszaru rewitalizacji poniżej wartości referencyjnej).

Kategoria: BEZPIECZEŃSTWO PUBLICZNE

Nazwa wskaźnika: Liczba stwierdzonych przestępstw ogółem w przeliczeniu na 100 osób wg faktycznego miejsca zamieszkania (stan na 31.12.2014)

Obszar rewitalizacji		Wskaźnik degradacji dla miejscowości
1	Jasionka	1,74
2	Łukawiec	1,84
3	Terliczka	1,36

Źródło: GOPS

Wartość referencyjna: **1,32%** (wartość wskaźnika dla obszaru rewitalizacji powyżej wartości referencyjnej).

3.5.5.Cele dla obszaru rewitalizacji.

1. Zmniejszenie liczby osób bezrobotnych oraz wzrost liczby podmiotów gospodarczych.
2. Poprawa warunków spędzania czasu wolnego i rekreacji.
3. Rozwój aktywności mieszkańców oraz polepszenia dostępności do oferowanych usług przy jednoczesnym poszanowaniu zasady równości szans.
4. Rozwój społeczno-gospodarczy gminy
5. Ochrony materialnego dziedzictwa kulturowego oraz jego szerszego udostępniania na cele społeczne,
6. Poprawy istniejącego stanu zagospodarowania oraz jakości (w tym estetyki) przestrzeni publicznej,

7. Wprowadzenia innowacyjnych rozwiązań w zakresie organizacji i upowszechniania oferty kulturalnej,
8. Poprawy dostępności i jakości oferty usług społecznych (w tym edukacyjnych, kulturalnych, rekreacyjno-wypoczynkowych, ochrony zdrowia i pomocy społecznej),
9. Zachowania i promocji niematerialnego dziedzictwa kulturowego Gminy,
10. Poprawy istniejącego stanu technicznego budynków użyteczności publicznej i zasobów mieszkaniowych,
11. Zwiększenia efektywności energetycznej budynków użyteczności publicznej i zasobów mieszkaniowych,
12. Ochrony i poprawy, jakości środowiska naturalnego (w tym zwłaszcza jakości powietrza atmosferycznego),
13. Zwiększenia dostępności i jakości miejskich przestrzeni rekreacyjno-wypoczynkowych,
14. Wykreowania przyjaznych miejsc spędzania czasu wolnego dla mieszkańców (w tym osób starszych),
15. Szerszej aktywizacji mieszkańców (w tym również aktywizacji społecznej i zawodowej osób zagrożonych procesami wykluczenia i marginalizacji społecznej) w różnych dziedzinach życia społecznego,
16. Podniesienia stopnia integracji (wewnątrzpokoleniowej i międzypokoleniowej) mieszkańców,
17. Kształtowania postaw proekologicznych wśród mieszkańców (zwłaszcza zaś dzieci i młodzieży),
18. Poprawa stanu i jakości infrastruktury technicznej (transportowej i komunalnej).

ROZDZIAŁ IV

ZAŁOŻENIA LOKALNEGO PROGRAMU REWITALIZACJI

4.1. Cele rewitalizacji – logika interwencji

Rewitalizację można rozumieć, jako kompleksowy program remontów, modernizacji zabudowy i przestrzeni publicznych, rewaloryzacji zabytków na wybranym obszarze w powiązaniu z rozwojem gospodarczym i społecznym. Rewitalizacja to połączenie działań technicznych - takich jak remonty - z programami ożywienia gospodarczego i działaniem na rzecz rozwiązania problemów społecznych, występujących na tych obszarach: bezrobocia, przestępczości, braku równowagi demograficznej. Ich zakładanym skutkiem jest odbudowa więzi społecznych na obszarach problemowych i przywrócenia ładu przestrzennego.

Zgodnie z wytycznymi zdefiniowane obszary problemowe powinny być rewitalizowane z uwzględnieniem kryteriów przestrzennych, ekonomicznych oraz społecznych. Szczególny nacisk należy kierunkować na stopień nasilenia problemów społecznych na danym obszarze – głównie w zakresie marginalizacji materialnej i społecznej mieszkańców obszaru rewitalizacji.

Proces rewitalizacji tworzy, zatem szansę zwiększenia bezpieczeństwa społecznego, przełamania impasu gospodarczego oraz stworzenia warunków ekonomicznych dla potencjalnych inwestorów, a dzięki atrakcyjności gminy sprzyjać będzie przyciągnięciu ludzi operatywnych i otwartych na nowe wyzwania, jakie po wejściu do Unii Europejskiej i w nowej rzeczywistości ekonomicznej, stawia nam codzienność. Całość działań z zakresu rewitalizacji koordynowana będzie na poziomie *Lokalnego Programu Rewitalizacji*. Stanowi on wielopłaszczyznowy dokument operacyjny będący jednym z głównych instrumentów zintegrowanego systemu zarządzania rozwojem gminy.

Nadrzędnym celem podejmowanych działań – w perspektywie kilku najbliższych lat – jest poprawa jakości życia mieszkańców obszaru rewitalizacji Gminy Trzebowniko, powstrzymanie degradacji obszarów znajdujących się w gorszym położeniu oraz przywrócenie miejscom wskazanym przez lokalną społeczność jako obszary wymagające rewitalizacji ich pierwotnych – ważnych z punktu widzenia lokalnego rozwoju – funkcji. Będzie się to odbywać poprzez szereg mniejszych i większych projektów, zarówno infrastrukturalnych, jak i „miękkich”, realizowanych w równej mierze przez samorząd i instytucje publiczne, jak i przez organizacje pozarządowe oraz przedsiębiorców i innych ważnych „aktorów” rozwoju lokalnego. Nadrzędną ideą przyświecającą tym działaniom i organizującym aktywność lokalnej społeczności jest

wyprowadzenie wskazanych obszarów ze stanu kryzysowego poprzez usunięcie zjawisk, które spowodowały ich degradację.

Cele, kierunki interwencji oraz konkretne zadania rewitalizacyjne mają doprowadzić do przemiany zdegradowanych terenów. W tym świetle **nadrzędnym celem** realizacji procesu rewitalizacji w Gminie Trzebowniko jest:

„Ograniczenie problemów społecznych, gospodarczych i przestrzennych na terenie gminy Trzebowniko”

Założono, że Lokalny Program Rewitalizacji będzie dokumentem średniookresowym obejmującym lata 2016-2022. Przyjęcie takiego horyzontu czasowego jest zgodne z zaleceniami planistycznymi oraz pozwala na dostosowanie go do wymogów wynikających z perspektywy finansowej Unii Europejskiej na lata 2014-2020. Z uwagi na wieloletniość obowiązywania programu przyjęto, że będzie to dokument strategiczny skoncentrowany terytorialnie i komplementarny problemowo, tj. mający przeciwdziałać fragmentaryzacji działań w celu wprowadzenia wyznaczonych obszarów z sytuacji kryzysowej.

Rewitalizacja to proces wyprowadzania ze stanu kryzysowego obszarów zdegradowanych poprzez przedsięwzięcia całościowe tj. integrujące interwencję na rzecz społeczności lokalnej, lokalnej gospodarki oraz przestrzeni - środowiska i infrastruktury. Ponadto zaplanowane przedsięwzięcia muszą być skoncentrowane terytorialnie i powinny być prowadzone w sposób zaplanowany, spójny oraz zintegrowany poprzez program rewitalizacji. Według definicji określonej przez Ministerstwo Infrastruktury i Rozwoju rewitalizacja jest procesem wieloletnim, który prowadzonym we współpracy z lokalną społecznością.

W oparciu o przeprowadzone analizy sytuacji społeczno-gospodarczej przestrzenno funkcjonalnej Gminy Trzebowniko, które przedstawiono w poprzednich rozdziałach, a także przy uwzględnieniu zapisów dokumentów strategicznych sporządzonych na wyższych szczeblach (krajowym i wojewódzkim) sformułowane zostały cele rewitalizacji. Zgodnie z logiką główne cele rewitalizacji odnoszą się do zidentyfikowanych obszarów problemowych, wyznaczonych na podstawie analizy wskaźnikowej oraz konsultacji społecznych.

Mając na uwadze powyższe, cele główne *Lokalnego Programu Rewitalizacji Gminy* zostały sformułowane w następujący sposób:

CEL GŁÓWNY 1:

POPRAWA STANU INFRASTRUKTURY SPOŁECZNEJ, ZAGOSPODAROWANIA I ESTETYKI PRZESTRZENI ORAZ JAKOŚCI ŻYCIA MIESZKAŃCÓW OBSZARÓW REWITALIZACJI.

1.1.Cel szczegółowy:

Rozwój infrastruktury społecznej, która przyczyni się do promowania włączenia społecznego poprzez lepszy dostęp do usług społecznych, kulturalnych i rekreacyjnych.

Kierunki działań

- 1.1.1. Tworzenie atrakcyjnych przestrzeni publicznych, w tym terenów zieleni, parków, placów zabaw, siłowni zewnętrznych etc. – we współpracy ze społecznością lokalną.
- 1.1.2. Poprawa, jakości funkcjonowania świetlic profilaktyczno – wychowawczych
- 1.1.3. Rozbudowa, budowa i modernizacja infrastruktury sportowej, kulturalnej, rekreacyjnej i zdrowotnej.
- 1.1.4. Modernizacja obiektów w celu stworzenia miejsc przedszkolnych oraz żłobkowych.
- 1.1.5. Poprawa estetyki, stanu technicznego obiektów i terenów zdegradowanych.

1.2.Cel szczegółowy:

Poprawa, jakości życia mieszkańców, przede wszystkim w sferze bezpieczeństwa, jakości środowiska naturalnego oraz infrastruktury rekreacyjno-wypoczynkowej

Kierunki działań

- 1.2.1. Rozwój infrastruktury rekreacyjno –sportowej
- 1.2.2. Poprawa bezpieczeństwa publicznego.
- 1.2.3. Ograniczenie niskiej emisji.
- 1.2.4. Wprowadzenie systemu wsparcia dla mieszkańców w postaci dopłaty do zmiany systemu ogrzewania mieszkań.



CEL GŁÓWNY 2:

WZMOCNIENIE AKTYWNOŚCI SPOŁECZNEJ I ODPOWIEDZIALNOŚCI ZA LOKALNĄ WSPÓLNOTĘ.

2.1.Cel szczegółowy:

Integracja międzypokoleniowa, w szczególności poprzez stworzenie warunków do aktywizacji różnych pokoleń.

Kierunki działań

- 2.1.1. Wzmacnianie relacji wewnątrz społeczności lokalnej oraz odbudowywanie więzi międzypokoleniowych
- 2.1.2. Zwiększenie aktywności organizacji pozarządowych w kierunku realizacji projektów angażujących mieszkańców gminy.

2.2. Cel szczegółowy:

Wprowadzenie na obszary zdegradowane nowych funkcji dedykowanych społeczności lokalnej.

Kierunki działań

- 2.2.1. Rozwój infrastruktury służącej aktywizacji mieszkańców - powstanie Centrum Aktywności Społecznej.
- 2.2.2. Zagospodarowanie przestrzeni publicznych na cele rekreacyjne dla mieszkańców, w tym utworzenie rekreacyjnej przestrzeni wspólnej w miejscowościach Terliczka, Łukawiec i Jasionka.
- 2.2.3. Propagowanie zdrowego stylu życia i wspieranie oferty ogólnorozwojowych zajęć pozalekcyjnych.

CEL GŁÓWNY 3:

ROZWÓJ GOSPODARCZY OBSZARU REWITALIZACJI ORAZ POBUDZANIE PRZEDSIĘBIORCZOŚCI WŚRÓD MIESZKAŃCÓW

3.1. Cel szczegółowy:

Aktywizacja gospodarcza obszaru rewitalizacji, w szczególności poprzez stworzenie warunków przyciągających inwestorów, udzielanie wsparcia istniejącym przedsiębiorstwom oraz wykorzystanie posiadanych potencjałów.

Kierunki działań

- 3.1.1. Modernizacja i rozwój infrastruktury mającej istotne znaczenie dla podnoszenia konkurencyjności przedsiębiorców z obszaru rewitalizowanego.
- 3.1.2. Uzbrojenie terenów inwestycyjnych tj. terenów zabudowy produkcyjno-usługowo-magazynowo-składowej o powierzchni 21 ha w miejscowości Jasionka
- 3.1.3. Aktywna promocja gospodarcza gminy, w szczególności obszaru rewitalizowanego.

3.2. Cel szczegółowy:

Pobudzanie przedsiębiorczości, w szczególności poprzez ułatwianie gospodarczego wykorzystywania nowych pomysłów oraz sprzyjanie tworzeniu nowych firm, w szczególności mikro i małych, w tym również przez inkubatory przedsiębiorczości.

Kierunki działań

- 3.2.1. Organizowanie spotkań informacyjnych dla lokalnych przedsiębiorców w zakresie możliwości pozyskania zewnętrznych środków finansowych na rozwój.
- 3.2.2. Tworzenie warunków wspierających zatrudnienia dla osób poszukujących pracy i osób biernych zawodowo oraz kształcenie dostosowane do potrzeb lokalnego rynku pracy.
- 3.2.3. Współpraca instytucjonalna (władze gminy, urząd pracy, przedsiębiorcy, szkoły) na rzecz rozwoju przedsiębiorczości.

4.2. Projekty rewitalizacyjne

W niniejszym rozdziale przedstawiono zbiorczo projekty przewidziane do realizacji w ramach wdrażania „Lokalnego Programu Rewitalizacji dla Gminy Trzebowniko na lata 2016-2022”.

W procesie prac nad Programem dokonano wyboru kluczowych projektów rewitalizacyjnych, które w najwyższym stopniu będą oferować kompleksowe rozwiązanie zdiagnozowanych problemów na obszarach kryzysowych i w znaczący sposób wpłyną na osiągnięcie założonych celów strategicznych i kierunków interwencji. Identyfikacja projektów została przeprowadzona w ramach społecznego naboru projektów oraz w ramach wewnętrznego zgłaszania propozycji projektowych w trakcie warsztatów rewitalizacyjnych, a także innych spotkań, na których poruszono problem rewitalizacji np. zebrania sołectkie.

Wyłonienia i uszeregowania projektów kluczowych do realizacji w ramach LPR dokonano w oparciu o opinie mieszkańców oraz ocenę formalną i merytoryczną projektów, bazującą na obiektywnych kryteriach strategicznych, przeprowadzoną przez zespół pracujący nad Programem.

Kryteria oceny projektów rewitalizacyjnych

Spójność terytorialna	Działania ujęte w projekcie będą realizowane dla mieszkańców obszaru rewitalizacji i będą oddziaływać na mieszkańców obszaru zdegradowanego.
Kompleksowość	Kompleksowość oddziaływania projektu na sfery: społeczną, infrastrukturalną, przestrzenną gospodarczą i środowiskową. Preferowane były projekty dotyczące kilku celów tematycznych.
Zasadność realizacji	Projekt bezpośrednio wpływa na poprawę sytuacji problemowych na rewitalizowanym obszarze.
Komplementarność	Projekt jest komplementarny bądź zintegrowany z innymi projektami realizowanymi lub planowanymi do realizacji.
Spójność strategiczna	Założone w projekcie działania są spójne ze zdiagnozowanymi celami i kierunkami działań ujętymi w opracowaniach strategicznych na poziomie gminy, powiatu lub województwa
Wpływ na osiągnięcie założonych celów strategicznych	Określone w projekcie wskaźniki wpływają na osiągnięcie celu strategicznego

W wyniku naboru wniosków i przeprowadzonych konsultacji społecznych do Programu zgłoszono ogółem 24 projektów inwestycyjnych oraz 5 zadania społeczne.

Poniżej zdefiniowane przedsięwzięcia są zlokalizowane w obrębie wyznaczonych terenów zdegradowanych, tym samym oddziałując na nie. Zaproponowane projekty będą finansowane ze środków Europejskiego Funduszu Rozwoju Regionalnego oraz Europejskiego Funduszu Społecznego. Lista projektów stanowi kompletny katalog przedsięwzięć zgłoszonych przez wszystkich zainteresowanych interesariuszy funkcjonujących w życiu społecznym Gminy Trzebowniko.

4.2.1. Zadania infrastrukturalne przewidziane do realizacji w ramach Lokalnego Programu Rewitalizacji Gminy Trzebowniko na lata 2016-2022

Numer zadania	Tytuł zadania	Okres realizacji	Kwota	Lokalizacja	Powiązanie z celami rewitalizacji	Inwestor
Z/IN/1/2020	„Tworzenie warunków dla rozwoju przedsiębiorczości na terenie ROF”	2018-2020	13 911 478,40	Jasionka (1542/3,1047/15,1536/21,1541/3, 1537/18, 1536/23, 1047/18, 1537/20, 1541/17, 1537/22, 1541/18, 1541/20, 1089, 1543,1544, 1545,1546, 1547, 1548/15, 1549, 266,267, 268/1, 269, 3884,	Cel główny 3. Cel szczegółowy: 3.1. Kierunki działań: 3.1.1.,31.2.3.1.3. Cel szczegółowy: 3.2. Kierunki działań: 3.2.1,3..2.2.,3.2.3	Gmina Trzebowniko
Z/IN/2/2018	Rozwój gospodarki niskoemisyjnej oraz poprawa mobilności mieszkańców poprzez usprawnienie zrównoważonego transportu publicznego na terenie ROF	2017-2018	13123641,63	Łukawiec	Cel główny 1. Cel szczegółowy:1.2. Kierunki działań: 1.2.3,1.2.4.	Gmina Trzebowniko
Z/IN/3/2018	Kompleksowa rewitalizacja na terenie ROF Utworzenie otwartej strefy publicznej służącej integracji i aktywizacji osób starszych na terenie gminy Trzebowniko.	2017-2020	7000000	Terliczka Łukawiec	Cel główny 1. Cel szczegółowy:1.1. Kierunki działań: 1.1.3 Cel szczegółowy:1.2. Kierunki działań: 1.2.1 Cel główny 2. Cel szczegółowy:2.2. Kierunki działań: 2.2.1	Gmina Trzebowniko
Z/IN/4/2018	Modernizacja budynku Domu Ludowego w Terliczce wraz z wyposażeniem	2018-2019	5000	Terliczka	Cel główny 1. Cel szczegółowy:1.1. Kierunki działań: 1.1.3	Gmina Trzebowniko

Lokalny Program Rewitalizacji dla Gminy Trzebowniko na lata 2016-2022

Z/IN/5/2018	Modernizacja energetyczna budynku komunalnego w Łukawcu oraz Zespołu Szkół w Jasionce	2017-2018	781320,27	Łukawiec Jasionka	Cel główny 1. Cel szczegółowy:1.2. Kierunki działań: 1.2.3,1.2.4	Gmina Trzebowniko
Z/IN/6/2019	Budowa 4-oddziałowego przedszkola wraz z 2-oddziałowym żłobkiem wraz z zapleczem sportowym przy Zespole Szkół w Jasionce	2018-2019	8000000	Jasionka	Cel główny 1. Cel szczegółowy:1.1. Kierunki działań: 1.1.4	Gmina Trzebowniko
Z/IN/7/2019	Modernizacja budynku LKS Jasionka wraz z modernizacją stadionu	2018-2019	650000	Jasionka	Cel główny 1. Cel szczegółowy:1.2. Kierunki działań: 1.2.3,1.2.4	Gmina Trzebowniko
Z/IN/8/2019	Budowa Orlika Lekkoatletycznego w Jasionce	2017-2018	1201942	Jasionka	Cel główny 1. Cel szczegółowy:1.2. Kierunki działań: 1.2.3,1.2.4	Gmina Trzebowniko
Z/IN/9/2019	Termomodernizacja budynków komunalnych w Łukawcu :Dom Kultury , Dom Ludowy	2018	300000	Łukawiec 275 Łukawiec 751	Cel główny 1. Cel szczegółowy:1.2. Kierunki działań: 1.2.3,1.2.4	Gmina Trzebowniko
Z/IN/10/2019	Cross-border arts festival	2018-2019	11696600,9	Jasionka	Cel główny 1. Cel szczegółowy:1.2. Kierunki działań: 1.2.3,1.2.4	Gmina Trzebowniko
Z/IN/11/2020	Utworzenie miniparku w Jasionce	2016-2020	120000	Jasionka	Cel główny 1. Cel szczegółowy:1.2. Kierunki działań: 1.2.3,1.2.4 Cel główny 2. Cel szczegółowy:2.2. Kierunki działań: 2.2.1	Gmina Trzebowniko
Z/IN/12/2018	Modernizacja instalacji centralnego ogrzewania w budynku Domu Strażaka w Łukawcu	2018	60000,00	Łukawiec	Cel główny 1. Cel szczegółowy:1.2. Kierunki działań: 1.2.3,1.2.4	OSP w Łukawcu
Z/IN/13/2019	Rewitalizacja terenów przyległych do remontowanego budynku byłej	2019	60000	Łukawiec	Cel główny 1. Cel szczegółowy:1.2.	Gmina Trzebowniko

Lokalny Program Rewitalizacji dla Gminy Trzebowńsko na lata 2016-2022

	weterynarii i Domu Strażaka w Łukawcu				Kierunki działań: 1.2.3,1.2.4	
Z/IN/14/2019	Doposażenie i remont placu zabaw	2019	60000	Łukawiec	Cel główny 2. Cel szczegółowy:2.2. Kierunki działań: 2.2.1 2.2.2.	KGW nr 2 Łukawcu
Z/IN/15/2017	Rozbudowa infrastruktury stadionu piłkarskiego w miejscowości Łukawiec	2017	50000	Łukawiec	Cel główny 2. Cel szczegółowy:2.2. Kierunki działań: 2.2.1 2.2.2.	ŁKS Łukawiec
Z/IN/16/2017	Termomodernizacja elewacji budynku domu Strażaka w Łukawcu	2017	75000,00	Łukawiec	Cel główny 1. Cel szczegółowy:1.2. Kierunki działań: 1.2.3,1.2.4	OSP w Łukawcu
Z/IN/17/2017	Asfaltowanie dróg poscaleniowych i gminnych	2017	3000000,00	Łukawiec	Cel główny 1. Cel szczegółowy:1.2. Kierunki działań: 1.2.2.	Gmina Trzebowńsko
Z/IN/18/2017	Remont mieszkań socjalnych w budynku po przedszkolu nr 2 w Łukawcu	2018	100000,00	Łukawiec	Cel główny 1. Cel szczegółowy:1.2. Kierunki działań: 1.1.5.	Gmina Trzebowńsko
Z/IN/19/2019	Wykonanie parku rekreacyjnego na terenie pastwisk w Łukawcu od stron Terliczki	2019	800000,00	Łukawiec	Cel główny 1. Cel szczegółowy:1.1. Kierunki działań: 1.1.1,1.1.3. Cel główny 2. Cel szczegółowy:2.2. Kierunki działań: 2.2.1 2.2.2.	Gmina Trzebowńsko
Z/IN/20/2019	Wykonanie nowych placów zabaw na terenach po byłych przedszkolach w Łukawcu	2019	500000,00	Łukawiec	Cel główny 1. Cel szczegółowy:1.1. Kierunki działań: 1.1.1.	Gmina Trzebowńsko
Z/IN/21/2019	Uzupełnienie brakującego oświetlenia w miejscowości Łukawiec	2019	200000,00	Łukawiec	Cel główny 1. Cel szczegółowy:1.2. Kierunki działań: 1.2.2.	Gmina Trzebowńsko
Z/IN/22/2017	Budowa zielonej siłowni	2017	25000,00	Łukawiec	Cel główny 1. Cel szczegółowy:1.1. Kierunki działań: 1.1.1,1.1.3.	ŁKS Łukawiec

Lokalny Program Rewitalizacji dla Gminy Trzebowniko na lata 2016-2022

					Cel główny 2. Cel szczegółowy:2.2. Kierunki działań: 2.2.1, 2.2.2.	
Z/IN/23/2019	Doposażenie kuchni	2019	80000,00	Łukawiec	Cel główny 1. Cel szczegółowy:1.1. Kierunki działań: 1.1.3	KGW nr 2 w Łukawcu
Z/IN/24/2019	Remont budynku po byłym Przedszkolu nr 2	2019	100000,00	Łukawiec	Cel główny 1. Cel szczegółowy:1.1. Kierunki działań: 1.1.3 Cel główny 2. Cel szczegółowy:2.1. Kierunki działań: 2.1.2	KGW nr 2 w Łukawcu

4.2.2. Zadania społeczne przewidziane do realizacji w ramach Lokalnego Programu Rewitalizacji Gminy Trzebowniko na lata 2016-2022

Numer zadania	Tytuł zadania	Okres realizacji	Kwota	Lokalizacja	Powiązanie z celami rewitalizacji	Inwestor
Z/SP/1/2018	Kompleksowe wsparcie rodzin z terenu Gminy Trzebowniko	2017-2018	662350,00	Jasionka, Łukawiec, Terliczka	Cel główny 2. Cel szczegółowy: 2.1. Kierunki działań: 2.11.2.1.2	Stowarzyszenie Cras- Centrum Rozwoju aktywności Społecznej
Z/SP/2/2018	Poprawa dostępu do usług społecznych i zdrowotnych mieszkańców z terenu gminy Trzebowniko	2017-2018	1834235,52	Jasionka, Łukawiec, Terliczka	Cel główny 1. Cel szczegółowy:1.2. Kierunki działań: 1.2.3,1.2.4 Cel główny 3. Cel szczegółowy: 3.2. Kierunki działań: 3.2.1,3..2.2.,3.2.3	Gmina Trzebowniko
Z/SP/3/2019	Ekonomia społeczna szansa na aktywizację mieszkańców gminy Trzebowniko	2017-2018	1500000,00	Jasionka, Łukawiec, Terliczka	Cel główny 2. Cel szczegółowy: 2.1. Kierunki działań: 2.11.2.1.2	Stowarzyszenie Cras- Centrum Rozwoju aktywności

Z/SP/4/2018	Aktywizacja osób zagrożonych wykluczeniem społecznym z terenu Gminy Trzebowniko	2017-2019	2625000,00	Jasionka, Łukawiec, Terliczka	Cel główny 2. Cel szczegółowy: 2.1. Kierunki działań: 2.11.2.1.2	Spółecznej Stowarzyszenie Kół Gospodyń Wiejskich w Trzebowniku
Z/SP/5/2018	Przywracamy Nadzieję	2017-2019	2625000,00	Łukawiec	Cel główny 2. Cel szczegółowy: 2.1. Kierunki działań: 2.11.2.1.2	Stowarzyszenie inicjatyw Społecznych Gama

Szczegółowe karty projektowe – Załącznik nr 1

4.3. Planowane efekty rewitalizacji

Realizacja planowanych projektów rewitalizacyjnych na obszarze Gminy Trzebowniko w efekcie przyczyni się do wyprowadzenia tego obszaru ze stanu kryzysowego, nadania mu nowej jakości funkcjonalnej i poprawy warunków życia mieszkańców, a co za tym idzie dalszego rozwoju społeczno gospodarczego Gminy.

Przedsięwzięcia rewitalizacyjne przyczynią się do:

- ☞ poprawy istniejącego stanu zagospodarowania oraz jakości (w tym estetyki) przestrzeni publicznej,
- ☞ wprowadzenia innowacyjnych rozwiązań w zakresie organizacji i upowszechniania oferty edukacyjnej i kulturalnej,
- ☞ poprawy dostępności i jakości oferty usług społecznych (w tym edukacyjnych, kulturalnych, rekreacyjno-wypoczynkowych, ochrony zdrowia i pomocy społecznej),
- ☞ poprawy istniejącego stanu technicznego budynków użyteczności publicznej,
- ☞ ochrony i poprawy jakości środowiska naturalnego (w tym zwłaszcza jakości powietrza atmosferycznego),
- ☞ zwiększenia dostępności i jakości gminnych przestrzeni rekreacyjno-wypoczynkowych,
- ☞ wykreowania przyjaznych miejsca spędzania czasu wolnego dla mieszkańców (w tym osób starszych),
- ☞ szerszej aktywizacji mieszkańców (w tym również aktywizacji społecznej i zawodowej osób zagrożonych procesami wykluczenia i marginalizacji społecznej) w różnych dziedzinach życia społecznego.

4.4. Mechanizmy zapewnienia komplementarności

Przedsięwzięcia interwencyjne (projekty) przewidziane do realizacji w ramach LPR, są odpowiedzią na zdiagnozowaną sytuację problemową i wpisują się w cel nadrzędny, jakim jest: *„Ograniczenie problemów społecznych, gospodarczych i przestrzennych na terenie gminy Trzebowniko”*

Rewitalizacja, jako proces przemian służących wyprowadzeniu ze stanu kryzysowego zdegradowanych obszarów zakłada optymalne wykorzystanie endogenicznych uwarunkowań oraz wzmacnianie lokalnych potencjałów. Jest procesem długotrwałym, prowadzonym we współpracy z lokalną społecznością i na jej rzecz.

Działania służące wspieraniu procesów rewitalizacji z wykorzystaniem środków UE, prowadzone są w sposób zaplanowany, skoordynowany, komplementarny oraz zintegrowany wewnętrznie (poszczególne działania pomiędzy sobą) i zewnętrznie (celami i kierunkami

wynikającymi z dokumentów strategicznych). W związku z różnorodnością zjawisk degradacji i podejść do ich przezwyciężenia podstawową wskazówką prowadzenia działań rewitalizacji powinno być dążenie do programowania i prowadzenia działań jak najbardziej dopasowanych do lokalnych uwarunkowań.

Dlatego wybór projektów przewidzianych do realizacji w ramach LPR jest nieprzypadkowy. Łączą one konieczność podjęcia wszechstronnych działań o charakterze rewitalizacyjnym skoncentrowanych na osiągnięciu wyznaczonych celów szczegółowych, a zatem zachowują wymogi wzajemnej komplementarności (przestrzennej, problemowej, proceduralno-instytucjonalnej, międzyokresowej oraz źródeł finansowania).

- ⇒ **Komplementarność przestrzenna** – projekty przewidziane dla wyznaczonych w Gminie Trzebownik obszarów zdegradowanych, mają na celu oddziaływanie na cały dotknięty kryzysem obszar (a nie punktowo, w pojedynczych miejscach), wzajemnie się dopełniają co implikuje efekt synergii pomiędzy nimi. Komplementarność przestrzennej interwencji poszczególnych projektów ujawnia się również w tym, że planowane działania nie będą skutkować przesuwaniem problemów na inne obszary ani prowadzić do niepożądanych efektów społecznych takich jak segregacja społeczna i wykluczenie.
- ⇒ **Komplementarność problemowa** – projekty dopełniają się tematycznie, sprawiając, że program rewitalizacji będzie oddziaływał na obszar zdegradowany we wszystkich niezbędnych aspektach (społecznym, ekonomicznym, przestrzennym, środowiskowym, kulturowym, technicznym). Jednocześnie planowane projekty unikają fragmentacji działań, koncentrując uwagę na całościowym spojrzeniu na przyczyny kryzysu danego obszaru, określają pożądany stan, do którego mają doprowadzić dany obszar projekty/przedsięwzięcia rewitalizacyjne.
- ⇒ **Komplementarność proceduralno-instytucjonalna** – realizacja poszczególnych projektów, zarządzana przez operatora całego procesu rewitalizacji, pozwala na efektywne i harmonijne współdziałanie wzajemne, uzupełnianie się i spójność procedur.
- ⇒ **Komplementarność międzyokresowa** – szczegółowy dobór projektów jest efektem krytycznej oceny oraz sformułowania wniosków na temat dotychczasowego (w kontekście zaangażowania środków wspólnotowych, szczególnie w ramach polityki spójności 2014-2020) sposobu wspierania procesów zaangażowanych społecznie.
- ⇒ **Komplementarność źródeł finansowania** – planowane projekty rewitalizacyjne, opierają się na uzupełnianiu i łączeniu wsparcia ze środków EFRR, EFS z wykluczeniem ryzyka podwójnego dofinansowania. Ponadto łączą prywatne i publiczne źródła finansowania, przy założeniu, że stymulowanie endogenicznych zdolności inwestycyjnych ma kluczowe znaczenie dla dynamiki pożądanych zmian na obszarach zdegradowanych.

Współfunkcjonowanie zaplanowanych projektów w ramach LPR, które są względem siebie komplementarne, zakłada skonsolidowanie wysiłków różnych podmiotów na rzecz obszarów zdegradowanych, co jest ważnym warunkiem sukcesu całego procesu.

4.5. Wizja obszarów zdegradowanych.

Wizja rozwoju obszaru po przeprowadzeniu rewitalizacji to oczekiwany stan docelowy uwzględniający oczekiwania grup docelowych. Wizja pomaga ukierunkowanie się w zakresie działań strategicznych. Przypomina o wiodącej potrzebie zmian oraz warunkuje ducha przemian.

Wizja jako uwspólnione dążenie społeczności lokalnej do stanu, w którym nie tylko zażegnana została sytuacja kryzysowa, ale również rozwinięty został potencjał obszaru. Funkcjonuje, jako wyobrażenie, które przyświeca wszystkim działaniom towarzyszącym realizacji procesu rewitalizacji.

Wizja powinna wypełniać następujące cechy:

- ↪ ukierunkowanie - umożliwia weryfikację zgodności bieżących działań z długofalowymi zamierzeniami i wartościami,
- ↪ integrowanie - stanowi wartość, wokół której ogniskują się emocje i wartości
- ↪ inspirowanie - zachęca do innowacji zmierzających do szybszego, lepszego, tańszego wcielenia w życie zamierzeń zawartych w wizji,

Wizja powinna być również spójna z dokumentami strategicznymi gminy i celami określonymi w Strategii Rozwoju Gminy: **„Zrównoważony rozwój społeczno-gospodarczy Gminy Trzebowniko zapewniający podniesienie poziomu jakości życia mieszkańców”**.

Wyznaczone i opisane tereny zdegradowane Gminy zostaną poddane kompleksowej rewitalizacji w oparciu o szczegółowo zaplanowane działania rewitalizacyjne. Stan docelowy obszarów zostanie osiągnięty w roku 2022.

Planowany efekt rewitalizacji zostanie uzyskany poprzez realizację zaplanowanych projektów (rozdział 4.2. Lista przedsięwzięć rewitalizacyjnych) wpisujących się w wyznaczone cele rewitalizacji (rozdział 4.1. Cele rewitalizacji), jednocześnie wizja ma charakter optymalny i została zbudowana na racjonalnych przesłankach. Perspektywa roku 2022 koresponduje z graniczną datą wyznaczającą możliwość absorpcji środków unijnych z lat 2014-2020, zatem poniższe zapisy wizji (stanu docelowego) odnoszą się w dużej mierze do konkretnych przemian społeczno-gospodarczych, które są pożądane i zostaną osiągnięte dzięki skutecznemu wdrożeniu **„Lokalnego Programu Rewitalizacji Gminy Trzebowniko”**.

Biorąc pod uwagę cele rewitalizacyjne wizja obszaru po przeprowadzeniu rewitalizacji została określona następująco:

Obszar rewitalizacji Gminy Trzebowniko atrakcyjnym miejscem zamieszkania i spędzania czasu wolnego dla obecnych i przyszłych mieszkańców.

Powyższa wizja jest uzależniona od realizacji zakresu działań w planowanym okresie interwencji.

Wizja obszarów wskazanych do rewitalizacji na obszarze

Obszar 1: Jasionka

Obszar ten cechuje się kumulacją negatywnych zjawisk społecznych, w tym bezrobocia, ubóstwa oraz problemów funkcjonalno-przestrzennych i technicznych.

Działania rewitalizacyjne będą ukierunkowane na przeprowadzeniu szeregu działań inwestycyjnych w celu przygotowania terenów w miejscowości Jasionka na obszarze 21 ha dla potrzeb lokowania działalności gospodarczej.

Rewitalizacja Jasionki przyczyni się do odbudowania naturalnych siedlisk przyrodniczych oraz poprawienia estetyki miejscowości przy jednoczesnym stworzeniu przyjaznego miejsca do spędzania wolnego czasu w aktywny sposób dla całych rodzin. W obszarze będą prowadzone działania animacyjne dla dzieci i młodzieży, a także dla seniorów.

Działania rewitalizacyjne ukierunkowane będą także na wspieranie integracji społecznej oraz włączenie społeczne, pozwalające zmniejszać problem wykluczenia społecznego i pobudzenie aktywności zawodowej.

Działania rewitalizacyjne ukierunkowane dodatkowo na stworzenie kompleksowych działań promocyjnych na rzecz rozwoju turystyki kulturowej i historycznej

Obszar 2. Łukawiec

Obszar charakteryzuje się kumulacją problemów natury społecznej (wysoka liczba osób objętych świadczeniami Ośrodka Pomocy Społecznej – 7,5% ogółu mieszkańców poszczególnych miejscowości, w tym szczególnie ze względu na bezrobocie, długotrwałą chorobę, niepełnosprawność, ubóstwo i niepełnosprawność Obszar będący przedmiotem rewitalizacji zajmuje powierzchnię około 1 439,85 ha (tj. 15,9 % ogólnej powierzchni gminy) i zamieszkiwany jest przez 2 860 osób (tj. 14% ogółu ludności gminy).

Działania rewitalizacyjne ukierunkowane będą na wspieranie integracji społecznej, zmniejszenie bezrobocia oraz pobudzenie mieszkańców do aktywności fizycznej oraz aktywności zawodowej.

Zaplanowane działania mają na celu zwiększenie dostępu do wsparcia w zakresie usług społecznych dla osób lub rodzin korzystających ze świadczeń z pomocy społecznej poprzez Stworzenie możliwości rozwiązania problemów rodzin i osób w zakresie prawa, opieki i wychowania, zatrudnienia oraz trudności o charakterze psychologicznym poprzez zapewnienie indywidualnych konsultacji, terapii oraz zajęć grupowych.

W sferze przestrzenno-funkcjonalnej działalność skupiać się będzie na rewitalizacji oraz rekreacyjnym zagospodarowaniu zalewu w Terliczce oraz zagospodarowanie terenów wzdłuż rzeki Wisłok.

W sferze technicznej działania rewitalizacyjne ukierunkowane będą na poprawę techniczną obiektów użyteczności publicznej.

Obszar 3: Terliczka

Obszar o szczególnych estetycznych, przestrzennych oraz kulturowych, obejmujący swoim zasięgiem obszar o dużym stopniu zamieszkania.

Na wyznaczonym obszarze do rewitalizacji występuje koncentracja problemów społecznych zdiagnozowanych głównie jako emigracja młodych i dobrze wykształconych osób niedobór zajęć kulturalno-edukacyjnych ukierunkowanych na osoby starsze oraz bezrobocie. W sferze gospodarczej zdecydowane braki w obszarze wskazanym do rewitalizacji na terenie miejscowości Wysoka to niewykorzystanie potencjału turystycznego gminy.

Działania rewitalizacyjne ukierunkowane będą na wspieranie integracji społecznej. Zaplanowane działania mają na celu zwiększenie dostępu do wsparcia w zakresie usług społecznych dla osób lub rodzin korzystających ze świadczeń z pomocy społecznej poprzez Stworzenie możliwości rozwiązania problemów rodzin i osób w zakresie prawa, opieki i wychowania, zatrudnienia oraz trudności o charakterze psychologicznym poprzez zapewnienie indywidualnych konsultacji, terapii oraz zajęć grupowych.

W sferze przestrzenno-funkcjonalnej działalność skupiać się będzie na promocji aktywnego starzenia się poprzez działania w obszarach: społeczno-edukacyjnym (m.in. zajęcia artystyczne, językowe, komputerowe, z zakresu ochrony zdrowia, zajęcia aktywizujące społecznie, w tym wolontariat międzypokoleniowy); zdrowotnym (m.in. zajęcia rehabilitacyjne, rekreacyjne, sportowe, terapeutyczne) oraz kulturalnym (m.in. kluby dyskusyjne, udział w koncertach, spektaklach).

Nadrzędnym celem dla tego obszaru to stworzenie warunków dla integracji osób starszych.

ROZDZIAŁ V

PLAN FINANSOWY LPR

5.1. Plan finansowy LPR

Plan finansowy Lokalnego Programu Rewitalizacji obejmuje zadania przewidziane do realizacji w latach 2016-2022. Został opracowany na podstawie kosztów poszczególnych projektów, zgłoszonych i zakwalifikowanych do Programu.

Podstawowe źródła pozabudżetowe wykorzystywane do realizacji zadań w LPR obejmują:

- ✦ środki Unii Europejskiej,
- ✦ środki budżetu państwa,
- ✦ środki budżetów samorządów wojewódzkich oraz powiatowych,
- ✦ inne środki publiczne,
- ✦ środki prywatne,
- ✦ kredyty, pożyczki, obligacje komunalne i inne narzędzia i instrumenty finansowe kierowane do JST

Określając poziom wsparcia oraz rodzaj kosztów kwalifikowanych kierowano się zapisami Szczegółowego opisu priorytetów Regionalnego Programu Operacyjnego Województwa Podkarpackiego na lata 2014-2020 oraz Podręcznika kwalifikowania Regionalnego Programu Operacyjnego Województwa Podkarpackiego na lata 2014-2020.

Plan finansowy, źródła finansowania i poziom zapotrzebowania na środki UE przedstawia poniższa tabela.

Tabela 29. Zadania inwestycyjne

LP.	Tytuł projektu	Okres realizacji [plan]	Szacunkowe nakłady [PLN/]	ŹRÓDŁA FINANSOWANIA		
				DOTACJA	WKŁAD WŁASNY	Środki unijne/INNE
Z/IN/1/2020	„Tworzenie warunków dla rozwoju przedsiębiorczości na terenie ROF”	2018-2020	13 911 478,40	9 999 999,28	3 911 479,12	RPO WP
Z/IN/2/2018	Rozwój gospodarki niskoemisyjnej oraz poprawa mobilności mieszkańców poprzez usprawnienie zrównoważonego transportu publicznego na terenie ROF	2017-2018	13 123 641,63	9 000 000,00	4 123 641,63	RPO WP
Z/IN/3/2020	Kompleksowa rewitalizacja na terenie ROF Utworzenie otwartej strefy publicznej służącej integracji i aktywizacji osób starszych na terenie gminy Trzebowniko.	2017-2020	7 000 000,00	6 650 000,00	350 000,00	RPO WP
Z/IN/4/2018	Modernizacja budynku Domu Ludowego w Terliczce wraz z wyposażeniem	2017-2018	50 000,00	31 815,00	18 185,00	PROW
Z/IN/5/2018	Modernizacja energetyczna budynku komunalnego w Łukawcu oraz Zespołu Szkół w Jasionce	2017-2018	781 320,27	488 448,50	292 871,77	RPO WP
Z/IN/6/2019	Budowa 4-oddziałowego przedszkola wraz z 2-oddziałowym żłobkiem wraz z zapleczem sportowym przy Zespole Szkół w Jasionce	2018-2019	8 000 000,00	0,00	8 000 000,00	Środki własne
Z/IN/7/2019	Modernizacja budynku LKS Jasionka wraz z modernizacją stadionu	2018-2019	650 000,00	325 000,00	325 000,00	RPO WP /MSIT
Z/IN/8/2018	Budowa Orlika Lekkoatletycznego w Jasionce	2017-2018	1 201 942,00	350 000,00	851 942,00	MSIT

Lokalny Program Rewitalizacji dla Gminy Trzebowńsko na lata 2016-2022

Z/IN/9/2018	Termomodernizacja budynków komunalnych w Łukawcu :Dom Kultury , Dom Ludowy	2018	300 000,00	300 000,00	0,00	RPO WP
Z/IN/10/2019	Cross-border arts festival	2018-2019	11 696 600,90	10 461 429,00	1 235 171,90	PL-BY-UA
Z/IN/11/2020	Utworzenie miniparku w Jasionce	2016-2020	120 000,00	103 000,00	17 000,00	RPO WP
Z/IN/12/2018	Modernizacja instalacji centralnego ogrzewania w budynku Domu Strażaka w Łukawcu	2018	60000,00	60000,00	0,00	RPO WP
Z/IN/13/2019	Rewitalizacja terenów przyległych do remontowanego budynku byłej weterynarii i Domu Strażaka w Łukawcu	2019	60 000,00	60 000,00	0,00	PROW
Z/IN/14/2019	Doposażenie i remont placu zabaw	2019	60 000,00	60 000,00	0,00	PROW
Z/IN/15/2017	Rozbudowa infrastruktury stadionu piłkarskiego w miejscowości Łukawiec	2017	50 000,00	40 000,00	10000,00	MSIT
Z/IN/16/2017	Termomodernizacja elewacji budynku domu Strażaka w Łukawcu	2017	75000,00	71 250,00	3750,00	RPO
Z/IN/17/2017	Asfaltowanie dróg poscaleniowych i gminnych	2017	3000000,00	0,00	3000000,00	Środki własne
Z/IN/18/2017	Remont mieszkań socjalnych w budynku po przedszkolu nr 2 w Łukawcu	2018	100000,00	95000,00	5000,00	RPO
Z/IN/19/2019	Wykonanie parku rekreacyjnego na terenie pastwisk w Łukawcu od stron Terliczki	2019	800000,00	760000,00	40000,00	RPO
Z/IN/20/2019	Wykonanie nowych placów zabaw na terenach po byłych przedszkolach w Łukawcu	2019	500000,00	500000,00	0,00	PROW
Z/IN/21/2019	Uzupełnienie brakującego oświetlenia w miejscowości Łukawiec	2019	200000,00	190000,00	10000,00	RPO

Lokalny Program Rewitalizacji dla Gminy Trzebowniko na lata 2016-2022

Z/IN/22/2017	Budowa zielonej siłowni	2017	25000,00	25000,00	0,00	PROW
Z/IN/23/2019	Doposażenie kuchni	2019	80000,00	80000,00	0,00	PROW
Z/IN/24/2019	Remont budynku po byłym Przedszkolu nr 2 w Łukawcu	2019	100000,00	100000,00	0,00	PROW
		SUMA	61 944 983,20	39 750 941,78	22 194 041,42	

Tabela 30. Zadania SPOŁECZNE

LP.	Tytuł projektu	Okres realizacji [plan]	Szacunkowe nakłady [PLN/]	ŹRÓDŁA FINANSOWANIA		
				DOTACJA	Inne Środki np. budżet gminy, fundusze krajowe i zagraniczne	Środki unijne
Z/SP/1/2018	Kompleksowe wsparcie rodzin z terenu Gminy Trzebowniko	2017-2018	662 350,00	622 350,00	40 000,00	RPO WP 2014-2020
Z/SP/2/2018	Poprawa dostępu do usług społecznych i zdrowotnych mieszkańców z terenu gminy Trzebowniko	2017-2018	1 834 235,52	1 742 523,74	91 711,78	RPO WP 2014-2020
Z/SP/3/2018	Ekonomia społeczna szansa na aktywizację mieszkańców gminy Trzebowniko	2017-2018	1500000,00	1425000,00	75000,00	RPO WP 2014-2020
Z/SP/4/2018	Aktywizacja osób zagrożonych wykluczeniem społecznym z terenu Gminy Trzebowniko	2017-2019	1 000 000,00	50000,00	950000,00	RPO WP 2014-2020

Lokalny Program Rewitalizacji dla Gminy Trzebownik na lata 2016-2022

Z/SP/5/2019	Przywracamy Nadzieję	2017-2019	2 625 000,00	125 000,00	2 500 000,00	RPO WP 2014-2020
		<i>SUMA [EFS</i>	6621585,52	3964873,74	3656711,78	

Tabela 31. Harmonogram rzeczowy planowanych zadań

Wyszczególnienie	2017	2018	2019	2020	2021	2022
Z/IN/1/2020		X	X	X		
Z/IN/2/2018	X	X				
Z/IN/3/2020	X	X	X	X		
Z/IN/4/2019		X	X			
Z/IN/5/2018	X	X				
Z/IN/6/2019		X	X			
Z/IN/7/2019		X	X			
Z/IN/8/2018	X	X				
Z/IN/9/2018		X				
Z/IN/10/2019		X	X			
Z/IN/11/2020	X	X	X	X		
Z/IN/12/2018	X	X				
Z/IN/13/2019			X			
Z/IN/14/2019			X			
Z/IN/15/2017	X					
Z/IN/16/2017	X					
Z/IN/17/2017	X					
Z/IN/18/2017	X					
Z/IN/19/2019			X			
Z/IN/20/2019			X			
Z/IN/21/2019			X			
Z/IN/22/2017	X					
Z/IN/23/2019			X			
Z/IN/24/2019			X			
Z/SP/1/2018	X	X				
Z/SP/2/2018	X	X				
Z/SP/3/2019	X	X				
Z/SP/4/2018	X	X				

Wyszczególnienie	2017	2018	2019	2020	2021	2022
Z/SP/5/2018	X	X	X			

5.2. Analiza ryzyka wraz ze środkami zaradczymi

Przeprowadzona analiza dla obszarów zdegradowanych stanowi w pewnym sensie analizę ryzyka w kontekście przyjętego w Lokalnym Programie Rewitalizacji (na poziomie celów rewitalizacji) zakresu niezbędnych interwencji samorządu Gminy Trzebownisko.

Wskazano tam czynniki, które występują (lub mogą potencjalnie wystąpić) niezależnie od aktywności samorządu lokalnego, lecz stanowią jednocześnie konkretne uwarunkowania, w obrębie których samorząd będzie realizował swoje założenia rewitalizacji.

Jako że Program realizowany będzie na przestrzeni wielu lat i w tym czasie zmianie ulegały będą lokalne i zewnętrzne uwarunkowania, przewidziano ścieżki postępowania na wypadek wystąpienia potencjalnych trudności dla realizacji LPR.

Na poziomie indywidualnych projektów do najpoważniejszego ryzyka należy:

- ➔ nieosiągnięcie w ramach realizacji projektu zakładanych produktów – do barier, które składają się na to ryzyko można zaliczyć np. niezrealizowanie robót w przewidzianym zakresie ze względu na problemy techniczne, prawne czy społeczne. Z tego powodu prowadzony będzie monitoring wskaźników osiągniętych w wyniku realizacji projektów. W razie konieczności ich aktualizacji, Rada Gminy Trzebownisko będzie władna do podejmowania uchwał w sprawie zmian w Programie, tak aby LPR mógł w dalszym ciągu spełniać swoje zadania operacyjne. Każdorazowo wybierany będzie taki wykonawca, który swoim doświadczeniem i potencjałem technicznym gwarantować będzie terminową i zgodną z zakresem rzeczowym implementację zaplanowanych działań;
- ➔ nieosiągnięcie w ramach realizacji projektu zakładanych rezultatów – w razie zidentyfikowania takiego problemu we wdrażaniu LPR dla pojedynczego projektu, po jego merytorycznym uzasadnieniu, Rada Gminy będzie mogła podjąć stosowną uchwałę w sprawie zmian w Programie dla konkretnego projektu. Zasadniczo jednak UG dołoży wszelkich starań, aby wskaźniki rezultatu zostały osiągnięte w zakładanym wymiarze (odpowiednia promocja działań itd.);
- ➔ niezyskanie środków finansowych na realizację projektów – dla każdego projektu wskazano jego potencjalne źródła finansowania, co minimalizuje ryzyko niezyskania dofinansowania zewnętrznego. Głównym założeniem dla realizacji danego projektu jest uzyskanie współfinansowania (m.in. ze środków UE, budżetu Państwa). Brak dofinansowania może wpłynąć na przesunięcie w czasie kolejnych etapów projektów do

momentu zapewnienia wystarczających środków w budżecie lub też Gmina zapewni dodatkowe, brakujące środki finansowe. Zostaną podjęte wszelkie środki, aby dokumentacja aplikacyjna została przygotowana rzetelnie, a w trakcie realizacji projektu nie wystąpiły nieprawidłowości, które mogłyby skutkować cofnięciem całości lub części przyznanych środków. Każdorazowo zostanie przeprowadzona staranna ocena wystąpienia pomocy publicznej w projekcie;

- ➔ w przypadku niepowodzenia w realizacji pojedynczych projektów, w tym takich, które stanowią fundament dla kolejnych działań, UG powoła odpowiedni zespół zadaniowy, złożony z pracowników merytorycznych właściwych wydziałów UG i jednostek organizacyjnych, a w miarę potrzeb również ekspertów zewnętrznych. Zespół ten wspólnie znajdzie najbardziej optymalne rozwiązanie problemu, np. wdrożenie alternatywnego projektu, zaspokajającego daną potrzebę społeczności lokalnej.

Na poziomie **realizacji LPR jako** całości można wyróżnić następujące potencjalne sytuacje Problemowe:

- ➔ zmiana polityczna we władzach gmin – mogłaby ona skutkować odmienną wizją rewitalizacji. Wybrane do realizacji projekty nie zostały jednak wytypowane w oparciu o sympatie polityczne, a o niezależne badania ekspertów zewnętrznych i opinie mieszkańców. LPR może podlegać aktualizacji, polegającej na opracowaniu i wpisaniu nowych projektów do katalogu zadań, jednakże czynniki polityczne nie będą miały wpływu na wybór projektów. Będzie on każdorazowo opiniowany przez Radę Gminy po szczegółowym przeanalizowaniu ich zasadności przez specjalistów z Urzędu Gminy;
- ➔ nie osiągnięcie porozumienia z interesariuszami LPR na etapie wdrażania Programu – brak akceptacji ze strony zainteresowanych podmiotów mógłby przekreślić zasadność Programu, jednakże dla jego akceptacji społecznej odbyły się otwarte spotkania konsultacyjne z mieszkańcami i badania ankietowe, a w Programie uwzględniono zgłoszone postulaty i propozycje wysuniętych przez nich konkretnych zadań. Zagwarantowano również możliwość zgłaszania uwag już w trakcie realizacji Programu, które będą przedyskutowane wraz z osobami je zgłaszającymi w celu uzyskania porozumienia;
- ➔ ryzyko opóźnień w związku z procedurami administracyjnymi – harmonogram realizacji poszczególnych zadań i projektów w ramach LPR przewiduje możliwe wystąpienie opóźnień, dlatego wskazane w nim terminy zostały określone z marginesem czasu potrzebnym do przeprowadzenia odpowiednich procedur urzędowych.

ROZDZIAŁ VI

INSTRUMENTY WDRAŻANIA PROGRAMU, MONITORING I KOMUNIKACJA

6.1. Organizacja procesu wdrażania

Lokalny Program Rewitalizacji jest dokumentem ponadkadencyjnym, określającym cele i plany działań na kilka lat, dlatego ważnym elementem decydującym o skuteczności realizacji jego założeń jest skuteczny i zintegrowany system wdrażania.

Dla zagwarantowania, że przyjęte postanowienia będą konsekwentnie realizowane, zapewnione zostały warunki organizacyjne i instytucjonalne do ich wdrażania i weryfikacji. Podmiotem zarządzającym dokumentem „Lokalnym Programem Rewitalizacji” będzie Wójt oraz Zespół ds. Rewitalizacji, który został powołany Zarządzeniem Wójta Gminy Trzebowniko nr 623/2016 z dnia 16 listopada 2016 roku.

Zespół ds. Rewitalizacji stanowi forum współpracy i dialogu interesariuszy z organami gminy w sprawach dotyczących przygotowania, prowadzenia i oceny rewitalizacji oraz pełni funkcję opiniotwórczo-doradczą Wójta. Składa się z 4 osób. W jej składzie są mieszkańcy Gminy Trzebowniko, przedstawiciele organizacji pozarządowych, rad sołectkich oraz Radni.

System wdrażania *Lokalnego Programu Rewitalizacji dla Gminy Trzebowniko* będzie realizowany w oparciu o schemat wdrażania pomocy Unii Europejskiej. Konkretnie projekty będą implementowane zgodnie z zasadami wydatkowania środków, według źródeł ich pochodzenia, co w niektórych sytuacjach może oznaczać konieczność sprostania wielu wymaganiom formalnym przez podmiot korzystający z różnych źródeł finansowania (dotyczy to w szczególności odmiennych zasad wykorzystywania środków pochodzących ze źródeł krajowych oraz środków pochodzących ze źródeł unijnych).

Główną rolę w przygotowaniu odpowiednich wniosków aplikacyjnych na realizację projektów odegrają podmioty będące bezpośrednio ich beneficjentami. W przypadku przedsięwzięć, w których bezpośrednim beneficjentem będzie Gmina, przygotowanie wniosków oraz odpowiedzialność za pełen nadzór nad realizacją zadań leżąca będzie w gestii pracowników Urzędu Gminy.

Zgodnie z przyjętą praktyką w przypadku projektów własnych, realizowanych przez UG i podległe mu jednostki, pracownicy merytoryczni Urzędu odpowiedzialni będą za:

- ➔ przygotowanie dokumentacji technicznej (nadzór nad pracami projektantów i innych zewnętrznych ekspertów), studiów wykonalności zgodnych z wytycznymi oraz wszystkich innych załączników niezbędnych do realizacji projektu,
- ➔ nadzór techniczny i merytoryczny nad inżynierami projektów,
- ➔ przygotowanie wniosków według obowiązujących wytycznych oraz złożenie ich w odpowiednim terminie w instytucji finansującej,
- ➔ współpracę z jednostkami podległymi realizującymi projekty finansowane z budżetu Gminy (pomoc tym jednostkom w przygotowaniu dokumentacji),
- ➔ współpracę z samorządem powiatowym i wojewódzkim,
- ➔ współpracę z instytucjami finansującymi w zakresie wdrażania projektów,
- ➔ przygotowanie odpowiedniej dokumentacji niezbędnej w razie przeprowadzenia kontroli realizacji projektów przez instytucje uprawnione (m.in.: Urzędy Kontroli Skarbowej, uprawnione organy Komisji Europejskiej),
- ➔ nadzór nad właściwym wdrażaniem programu rewitalizacji (monitoring),
- ➔ przygotowanie i wykonanie przetargów,
- ➔ zgodną z wymogami funduszy UE archiwizację dokumentacji,
- ➔ opracowywanie zgodne z zapisami umów o finansowanie projektów okresowych, rocznych i końcowych raportów monitoringowych z realizacji projektów,
- ➔ zapewnienie odpowiedniej promocji projektów, zgodnej z wytycznymi.

Pracownicy odpowiedzialni za finanse będą dodatkowo odpowiedzialni za opracowywanie harmonogramów płatności, obsługę kont i właściwe opisywanie faktur, przygotowywanie/zatwierdzanie wniosków o płatność (refundację poniesionych wydatków) z różnych źródeł, dokonywanie płatności na rzecz wykonawców robót i innych jednostek zaangażowanych w realizację projektów.

Urząd Gminy będzie mógł również w zakresie opracowywania niezbędnej dokumentacji aplikacyjnej i technicznej korzystać z usług ekspertów zewnętrznych.

6.2. Zasady współpracy pomiędzy sektorem publicznym, społecznym i gospodarczym

Wdrażanie projektów rewitalizacyjnych na wyznaczonych zdegradowanych obszarach nie ma szans powodzenia bez udanej współpracy pomiędzy sektorem społecznym, gospodarczym i publicznym.

W związku z tym określenie zasad i sposobów współuczestnictwa wszystkich interesariuszy jest kluczowym elementem osiągnięcia zgodności podejmowanych działań z potrzebami i oczekiwaniami społeczności lokalnej, ograniczenia występowania konfliktów oraz kosztów ich rozwiązywania, a także jest podstawą tworzenia się współczesnych form samoświadomości społecznej.

Współpraca międzysektorowa w realizacji zapisów *Lokalnego Programu Rewitalizacji dla Gminy Trzebowniko* odbywać się będzie w kilku zintegrowanych wymiarach:

1. **MERYTORYCZNYM** – poprzez wspólne podejmowanie decyzji i rozwiązywanie problemów, realizowane przede wszystkim na poziomie Zespołu ds. Rewitalizacji, tj. na zaproszenie przewodniczącej przedstawiciele sektora gospodarczego i społecznego będą każdorazowo brali udział w jego cyklicznych spotkaniach.
2. **ORGANIZACYJNYM** – polegającym na angażowaniu specyficznych i unikalnych zasobów oraz kompetencji charakterystycznych dla danego sektora i wzajemnym ich uzupełnianiu podczas realizacji wspólnych projektów.
3. **FINANSOWYM** – opierającym się na współdziale finansowym wszystkich partnerów poprzez zapewnienie wkładu własnego w realizację określonych przedsięwzięć i wykorzystanie koncepcji partnerstwa publiczno-prywatnego.

Partnerstwo trzech sektorów: publicznego, społecznego i gospodarczego oprócz wspólnego celu, jakim jest wyprowadzenie zdegradowanych obszarów z sytuacji kryzysowej, ma określone podstawowe zasady, stanowiące fundament wspólnych działań:

- 1) respektowanie własnych potrzeb, możliwości i dążenie do osiągnięcia kompromisu,
- 2) przejrzystość podejmowanych działań,
- 3) otwarty dialog z mieszkańcami gminy.

Współpraca pomiędzy Partnerami *Lokalnego Programu Rewitalizacji* ma na celu:

- ⇒ wykorzystanie potencjału organizacji oraz społeczności lokalnej poprzez skoordynowanie działań w ramach kilku wspólnych i spójnych projektów akceptowanych i wspieranych przez wszystkich uczestników;
- ⇒ optymalne wykorzystanie kompetencji i zasobów będących w dyspozycji gminy, organizacji pozarządowych oraz przedsiębiorców;
- ⇒ wsparcie innowacyjności proponowanych rozwiązań, wyrażające się zastosowaniem nowych podejść do rozwiązywania problemów.

6.3. Monitoring i oczekiwane wskaźniki osiągnięć.

Kluczowe znaczenie dla prawidłowej i efektywnej realizacji założeń Programu Rewitalizacji ma system monitoringu skuteczności działań oraz wprowadzania modyfikacji w reakcji na zmiany w otoczeniu dokumentu.

Za wdrożenie założeń Programu odpowiedzialny będzie Wójt, zaś do pomocy we właściwym wdrożeniu projektów będzie dysponował aparatem wykonawczym, w postaci merytorycznych pracowników Gminy Trzebowniko, jednostek organizacyjnych Gminy i jednostek zależnych, zgodnie z ich zakresem odpowiedzialności oraz powołanym Zespołem ds., Rewitalizacji, którego

głównym zadaniem jest bieżący monitoring realizacji *Lokalnego Programu Rewitalizacji Gminy Trzebownik*.

Bieżący monitoring, polega na systematycznym zbieraniu oraz analizowaniu ilościowych i jakościowych informacji na temat wdrażanych projektów i realizacji całego programu, mając na celu zapewnienie zgodności realizacji projektów z wcześniej zatwierdzonymi założeniami i celami Programu.

Monitorowanie obejmować będzie zarówno finansowe, jak i rzeczowe aspekty wdrażania dokumentu. *Monitoring finansowy* dostarczy danych na temat szacunkowego kosztu oraz wykorzystanych źródeł finansowania, będących podstawą do oceny sprawności wydatkowania środków.

OCZEKIWANE WSKAŹNIKI OSIĄGNIĘĆ w zakresie realizacji zadań na obszarach rewitalizacyjnych.

Ze względu na stan przygotowania zadań, które wymagają doprecyzowania, wskaźniki określone niżej mają wartość szacunkową i mogą ulec wahaniom. Część wskaźników (szczególnie rezultatu) zostanie osiągnięta w długim okresie czasu dlatego też zostaną one określone szczegółowo przy opracowaniu poszczególnych projektów. Zrealizowane projekty inwestycyjne będą analizowane między innymi pod kątem osiągniętych n/w wskaźników. Zgodnie z wymogami EFRR, każdy projekt musi mieć zgodnie z zasadą trwałości określone wskaźniki monitorowania, czyli wskaźniki produktu i rezultatu. Wskaźniki te służą do oceny każdego projektu w trzech fazach:

- I faza - realizacji,
- II faza - zamknięcia inwestycji,
- III faza - 2022 rok

Wskaźniki produktu - projekty inwestycyjne				
WSKAŹNIK PRODUKTU	ŹRÓDŁO DANYCH	JEDN. MIARY	ROK 2017	STAN NA ROK 2022 -wskaźnik docelowy
Liczba wspartych obiektów infrastruktury zlokalizowanych na rewitalizowanych obszarach	Monitoring własny	szt.	0	11
Obszar poddany rewitalizacji ¹⁰	Monitoring własny	ha	0	642,92
Liczba obiektów przebudowanych i zmodernizowanych dla	Monitoring własny	Szt.	0	11

¹⁰ suma powierzchni wyznaczonej do rewitalizacji w miejscowości Jasionka, Łukawiec i Terliczka

potrzeb społecznych				
Powierzchnia odnowionych budynków [m ²]	Monitoring własny	m2	0	7188,68

oprac. własne

Wskaźniki produktu – projekty nieinwestycyjne				
WSKAŹNIK PRODUKTU	ŹRÓDŁO DANYCH	JEDN. MIARY	ROK 2017	STAN NA ROK 2022 – wskaźnik docelowy
Liczba zorganizowanej poradni specjalistycznych dla rodzin	Monitoring własny	szt.	0	1
Liczba przeprowadzonych kampanii informacyjno-promocyjnych	Monitoring własny	szt.	0	1

Wskaźniki rezultatu – projekty inwestycyjne				
WSKAŹNIK REZULTATU	ŹRÓDŁO DANYCH	JEDN. MIARY	ROK 2017	STAN NA ROK 2022 – wskaźnik docelowy
Liczba nowo utworzonych miejsc pracy	Monitoring własny	Szt.	0	315
Liczba założonych firm	Monitoring własny	Szt.	0	13
	Wskaźniki rezultatu – projekty nieinwestycyjne			
WSKAŹNIK REZULTATU	ŹRÓDŁO DANYCH	JEDN. MIARY	ROK 2017	STAN NA ROK 2022 – wskaźnik docelowy
Liczba osób objętych wsparciem	Monitoring własny	Osoba	0	350

oprac. własne

6.3.1. Ewaluacja

Ewaluacja ma na celu poprawę jakości, skuteczności i spójności realizacji *Lokalnego Programu Rewitalizacji* w odniesieniu do konkretnych problemów obszaru rewitalizowanego z jednoczesnym uwzględnieniem celu strategicznego podejmowanych działań.

Ocena wszystkich projektów i zadań rewitalizacyjnych zostanie dokonana przy współudziale wszystkich interesariuszy rewitalizacji oraz w oparciu o opracowanie ewaluacji ex-post, czyli na zakończenie obowiązywania dokumentu, i będzie brała pod uwagę następujących 5 kryteriów ewaluacyjnych:

1. **SKUTECZNOŚĆ** (ang. *effectiveness*) – kryterium pozwalające ocenić w jakim stopniu osiągnięte zostały cele dokumentu zdefiniowane na etapie planowania.
2. **EFEKTYWNOŚĆ** (ang. *efficiency*) – kryterium pozwalające ocenić poziom „ekonomiczności” zrealizowanych projektów, czyli stosunek poniesionych nakładów do uzyskanych efektów.
3. **UŻYTECZNOŚĆ** (ang. *utility*) – kryterium pozwalające ocenić do jakiego stopnia oddziaływanie programu odpowiada zdiagnozowanym potrzebom grupy docelowej.
4. **TRAFNOŚĆ** (ang. *relevance*) – kryterium pozwalające ocenić do jakiego stopnia cele programu odpowiadają potrzebom i priorytetom wskazanym w odniesieniu do obszaru rewitalizowanego.
5. **TRWAŁOŚĆ** (ang. *sustainability*) – kryterium pozwalające ocenić na ile można się spodziewać, że pozytywne zmiany wywołane oddziaływaniem programu będą nadal widoczne po zakończeniu jego realizacji.

6.3.2. Aktualizacja

Zakłada się, że proces rewitalizacji, jako rozciągnięty w czasie, podlegał będzie wpływowi czynników zewnętrznych, co wymusza konieczność założenia okresowej aktualizacji LPR oraz aktualizacji nadzwyczajnej w razie zaistnienia takich okoliczności.

Aktualizacja, o ile zaistnieją ku niej odpowiednie przesłanki, dokonywana będzie co najmniej raz w roku wraz z przedłożeniem Radzie Gminy sprawozdania z realizacji Programu.

Procedura okresowej aktualizacji LPR obejmuje następujące kroki:

- ➔ zainteresowane podmioty, działające na obszarach wskazanych do rewitalizacji w ramach Programu lub zainteresowane podjęciem takiej działalności, w zakresie przyczyniającym się do realizacji celów rewitalizacji, zgłaszają swoje propozycje w formie pisemnej do Urzędu Gminy w Trzebowniku.
- ➔ Wójt po konsultacjach z właściwymi wydziałami Urzędu Gminy, oraz po zapoznaniu się z opinią Zespołu ds. Rewitalizacji dokonuje weryfikacji zgłoszonych propozycji i wydaje opinię odnośnie włączenia lub odmowy włączenia zgłoszonego działania bądź innej proponowanej zmiany do Lokalnego Programu Rewitalizacji,

- ➔ odpowiedni Wydział raz do roku przygotowuje dla Wójta propozycje zmian lub aktualizacji Programu,
- ➔ jeżeli planowane zmiany wymagają: włączenia do LPR nowych projektów, modyfikacji założonych celów bądź też wyznaczonych kierunków działań warunkujących powodzenie rewitalizacji –Wójt podejmuje decyzję o przystąpieniu do aktualizacji Lokalnego Programu Rewitalizacji.

6.3.2.1. Aktualizacja –wzór wniosku zadanie inwestycyjne

Tabela 32. Wzór wniosku do LPR-zadanie inwestycyjne

NR	WNIOSEK O UMIESZCZENIE PROJEKTU W LOKALNYM PROGRAMIE REWITALIZACJI GMINY TRZEBOWNISKO		
Data wpływu wniosku			
Miejsce składania	Urząd Gminy Trzebowniko		
A. DANE DOTYCZĄCE WNIOSKODAWCY			
1. Nazwa wnioskodawcy			
1.1. Adres wnioskodawcy: (kod, miejscowość, ul, nr lokalu)		1.2. Dane telefoniczne, fax, adres e-mail	
1.3. Dane osoby upoważnionej do kontaktu (imię, nazwisko, telefon, e-mail)			
2. Typ beneficjenta	jednostki samorządu terytorialnego, ich związki i stowarzyszenia		
	jednostki organizacyjne jednostek samorządu terytorialnego posiadające osobowość prawną		
	instytucje kultury		
	osoby prawne i fizyczne będące organami prowadzącymi szkoły i placówki		
	partnerzy społeczni i gospodarczy (w tym organizacje pozarządowe)		
	kościół i związki wyznaniowe oraz osoby prawne kościołów i związków wyznaniowych		
	inny ... (należy podać jaki?)		
B. DANE DOTYCZĄCE PROJEKTU			
3. Tytuł projektu			

3.1. Lokalizacja projektu (adres)			
3.2. Przewidywany termin rozpoczęcia i zakończenia prac	Termin rozpoczęcia		Termin zakończenia
3.3. Stopień zaawansowania prac (analizy, zezwolenia, dok. techniczna)			
4. Opis projektu (max. 4000 znaków) - cel projektu, realizacja działań			
Cel projektu:			
Stan aktualny:			
Stan projektowany:			
Powiązanie projektu z celami społecznymi :		zapobieganie zjawisku bezrobocia	
		podniesienie bezpieczeństwa	
		walka z patologiami społecznymi	
		przeciwdziałanie wykluczeniu społecznemu	
		rozwój zasobów ludzkich	
5. Typ projektu:			
	A. przebudowa, rozbudowa, modernizacja i adaptacja obiektów infrastrukturalnych z przeznaczeniem na cele społeczne		
	B. budowa, przebudowa, rozbudowa, modernizacja i adaptacja obiektów infrastruktury kultury		
	C. działania prowadzące do ożywienia gospodarczego rewitalizowanych obszarów		
	D. zagospodarowanie przestrzeni publicznej na cele społeczne		
	E. modernizacje, renowacje budynków użyteczności publicznej poprawiające ich estetykę zewnętrzną		
	F. modernizacje, renowacje części wspólnych wielorodzinnych budynków mieszkalnych		
6. Wskaźniki osiągnięte w wyniku realizacji projektu*			
▪ Powierzchnia odnowionych budynków [m ²]:		▪ Liczba utworzonych miejsc pracy [szt.]:	
▪ Powierzchnia zagospodarowanego obszaru [ha]:		▪ Liczba założonych firm [szt.]:	

C. FINANSOWANIE PROJEKTU			
7. Budżet projektu (w zł);			
8. Oczekiwana wielkość wsparcia z EFRR			
9. Udział środków własnych	Kapitał własny	Kredyt	Inny (jaki)

6.3.2.2. Aktualizacja – wzór wniosku zadanie społeczne

Tabela 33. Wzór wniosku do LPR-zadanie społeczne

WNIOSK O UMIESZCZENIE ZADANIA SPOŁECZNEGO W LOKALNYM PROGRAMIE REWITALIZACJI GMINY TRZEBOWNISKO			
Data wpływu wniosku			
Miejsce składania	Urząd Gminy Trzebowniko		
A. DANE DOTYCZĄCE WNIOSKODAWCY			
1. Nazwa wnioskodawcy			
1.1. Adres wnioskodawcy: (kod, miejscowość, ul, nr lokalu)		1.2. Dane telefoniczne, fax, adres e-mail	
1.3. Dane osoby upoważnionej do kontaktu (imię, nazwisko, telefon, e-mail)			
2. Typ beneficjenta	jednostki samorządu terytorialnego, ich związki i stowarzyszenia		
	jednostki organizacyjne jednostek samorządu terytorialnego posiadające osobowość prawną		
	instytucje kultury		
	osoby prawne i fizyczne będące organami prowadzącymi szkoły i placówki		
	partnerzy społeczni i gospodarczy (w tym organizacje pozarządowe)		
	kościół i związki wyznaniowe oraz osoby prawne kościołów i związków wyznaniowych		
	inny ... (należy podać jaki?)		

2.1. Inne instytucje i podmioty uczestniczące we wdrażaniu			
B. DANE DOTYCZĄCE PROJEKTU			
3. Tytuł projektu			
3.1. Lokalizacja projektu (adres)	OBSZAR REWITALIZACJI	DOKŁADNY ADRES	
3.2. Przewidywany termin realizacji	Termin rozpoczęcia	Termin zakończenia	
4. Opis projektu:			
CELE			
DZIAŁANIA			
5. Typ projektu (odniesienie do przyjętych celów działań rewitalizacyjnych):			
	działania dotyczące zapobieganiu zjawisku bezrobocia		
	działania dotyczące podniesienia bezpieczeństwa		
	działania dotyczące walki z patologiami społecznymi		
	działania dotyczące przeciwdziałaniu wykluczeniu społecznemu		
	działania dotyczące rozwoju zasobów ludzkich,		
C. FINANSOWANIE PROJEKTU			
6. Budżet projektu (w zł);(szacowane koszty)			
7. Podział źródeł finansowania /prognoza/	Kapitał własny	Dotacja (jaki źródło)	Inny (jaki)

ROZDZIAŁ VII

USPOŁECZNIE NIE PROCESU REWITALIZACJI

7.1. Interesariusze w procesie rewitalizacji.

Zgodnie z intencją Ustawodawcy w proces tworzenia polityki lokalnego rozwoju niezbędne jest włączenie interesariuszy. Ustawa z dnia 9 października 2015 roku o rewitalizacji podkreśla znaczenie zasady partnerstwa i partycypacji w procesie tworzenia i realizacji/wdrażania programu rewitalizacji. Program rewitalizacji jest wypracowywany pod nadzorem samorząd gminny przez szerokie grupy społeczne.

Istotnym elementem jest partycypacja społeczna i poddawanie dyskusji założenia Planu w oparciu o diagnozę lokalnych problemów:

- ↪ społecznych,
- ↪ gospodarczych,
- ↪ przestrzenno-funkcjonalnych,
- ↪ technicznych
- ↪ środowiskowych.

Prace nad przygotowaniem Planu, bądź jego aktualizacją, jak również wdrażanie (realizacja) programu oparte są na współpracy ze wszystkimi grupami interesariuszy, w tym szczególnie ze społecznością obszarów rewitalizacji, innymi ich użytkownikami, przedsiębiorcami i organizacjami pozarządowymi.

Metodą włączenia szerokich grup w tworzenie podstaw rozwoju lokalnego jest partycypacja społeczna obejmująca:

- ↪ przygotowanie,
- ↪ prowadzenie,
- ↪ ocenę rewitalizacji.

Niezbędne jest zapewnienie aktywnego udziału interesariuszy, w tym poprzez uczestnictwo w konsultacjach społecznych oraz w pracach Zespołu ds. Rewitalizacji.

Prace projektowe przebiegały przy maksymalnym włączeniu grup interesów. Działania skierowane zostały na następujące obszary:

- ↵ poznanie i zarządzanie oczekiwaniami interesariuszy w zakresie rozwoju lokalnego gminy ,
- ↵ poinformowanie interesariuszy o metodyce tworzenia planów rewitalizacji,
- ↵ aktywizacja grup interesu celem wytworzenia efektów synergii ,
- ↵ wyposażenie interesariuszy w narzędzia i wiedzę w zakresie celów i przebiegu procesów rewitalizacji ,
- ↵ inicjowanie, umożliwianie i wspieranie działań służących rozwijaniu dialogu między interesariuszami oraz ich integracji wokół rewitalizacji,
- ↵ zapewnienie aktywnego udziału i poczucia współautorstwa programu rewitalizacji ,
- ↵ wzmacnianie postaw proaktywnych oraz międzyśrodowiskowych inicjatyw na rzecz wspólnego dobra ,
- ↵ inicjowanie warunków do powstawania oddolnych projektów, które rozwiną społeczne aspekty rewitalizacji ,
- ↵ wprowadzenie grup interesu w ocenę procesu rewitalizacji .

W procesie rewitalizacji wykorzystywane zostaną bierne i czynne formy konsultacji społecznych. Formy bierne, a więc takie, w których prowadzona komunikacja jest jednokierunkowa to m.in. artykuły w informatorach samorządowych oraz krótkie informacje na stronach internetowych Gminy.

W ramach prac nad powstaniem programu istotnym elementem było zaproszenie przez Wójta do udziału w Zespole ds. Rewitalizacji szerokich grup społecznych.

Podczas całego procesu tworzenia planu użytkowane były następujące kanały komunikacji z otoczeniem. Kanały komunikacji z grupami interesu:

- ↵ Informacje na podstronie dot. rewitalizacji na stronie www gminy,
- ↵ Ogłoszenia w prasie gminnej,
- ↵ Bezpośrednie rozmowy osobami, które wyraziły chęć uczestnictwa w grupie roboczej,
- ↵ Zaproszenia bezpośrednie.

8.2. Procedura włączenia interesariuszy w prace projektowe.

8.2.1. Spotkania z interesariuszami

W ramach procesu tworzenia programu przeprowadzone zostały następujące formy uspołeczniania procesu powstawania LPR-u.

A.SEMINARIUM WPROWADZAJĄCE

W ramach prac nad Programem Rewitalizacji w dniu 24 listopada 2016r. odbyło się Seminarium wprowadzające do zagadnienia procesu rewitalizacji.



MINISTERSTWO
ROZWOJU



Unia Europejska
Fundusze Spójności



Aby dotrzeć do możliwie szerokiej grupy odbiorców przeprowadzono akcję informacyjną za pomocą mediów standardowych i elektronicznych.

Ogłoszenia i informacje kierowane były oficjalnie w formie ogłoszeń dostępnych publicznie oraz bezpośrednio do grup interesów – zwłaszcza sołtysów, radnych, przedstawicieli organizacji pozarządowych, organizacji kościelnych z terenu gminy, przedsiębiorstw, instytucji kultury, aktywistów społecznych.

Pracownicy Gminy odpowiedzialni za nadzór nad pracami rewitalizacyjnymi w trybie ciągłym prowadzili korespondencję i przyjmowanie pism od mieszkańców odnośnie programu.

Podczas spotkania omówiono zagadnienia związane z rewitalizacją zgodnie z poniższym planem:

1.Wprowadzenie do rewitalizacji :

- 1)podstawy prawne, omówienie projektu Ustawy rewitalizacyjnej,
- 2)obszary rewitalizacji, jak wybrać obszar rewitalizacji w gminie?
- 3) czym jest Lokalny Plan Rewitalizacji? co powinien zawierać LPR

2.Program rewitalizacji od A do Z

3.Źródła finansowania działań rewitalizacyjnych

W spotkaniu wzięło 50 osób.

B.WARSZTATY –KONSULTACJE SPOŁECZNE

W ramach prac nad Programem Rewitalizacji w dniu 24 listopada 2016r. w ramach konsultacji społecznych odbyły się I warsztaty.



MINISTERSTWO
ROZWOJU



Unia Europejska
Fundusz Spójności



Ogłoszenia i informacje kierowane były oficjalnie w formie ogłoszeń dostępnych publicznie oraz bezpośrednio do grup interesów – zwłaszcza sołtysów, radnych, przedstawicieli organizacji pozarządowych, organizacji kościelnych z terenu gminy, przedsiębiorstw, instytucji kultury, aktywistów społecznych.

Pracownicy Gminy odpowiedzialni za nadzór nad pracami rewitalizacyjnymi w trybie ciągłym prowadzili korespondencję i przyjmowanie pism od mieszkańców odnośnie programu.

Podczas spotkania omówiono zagadnienia związane z rewitalizacją zgodnie z poniższym planem:

1. Prezentacja założeń Lokalnego Programu Rewitalizacji Gminy Trzebowniko

a) Prezentacja obszarów wyznaczonych do rewitalizacji

b) Wyniki badań ankietowych

2. Wizja, cele strategiczne dla obszarów wyznaczonych do rewitalizacji

4. Zarządzanie Lokalnym Programem Rewitalizacji

W spotkaniu wzięło udział 52 mieszkańców.

W ramach prac nad Programem Rewitalizacji w dniu 28 grudnia 2016r. w ramach konsultacji społecznych odbyły się II warsztaty .



„Rewitalizacja Gminy Trzebowniko ”



II WARSZTATY KONSULTACJE SPOŁECZNE

28 grudnia 2016r.



MINISTERSTWO
ROZWOJU



Unia Europejska
Fundusz Spójności



Ogłoszenia i informacje kierowane były oficjalnie w formie ogłoszeń dostępnych publicznie oraz bezpośrednio do grup interesów – zwłaszcza sołtysów, radnych, przedstawicieli organizacji pozarządowych, organizacji kościelnych z terenu gminy, przedsiębiorstw, instytucji kultury, aktywistów społecznych.

Pracownicy Gminy odpowiedzialni za nadzór nad pracami rewitalizacyjnymi w trybie ciągłym prowadzili korespondencję i przyjmowanie pism od mieszkańców odnośnie programu.

Podczas spotkania omówiono zagadnienia związane z obszarami do rewitalizacji i wynikami ankiet dla tych obszarów.

C.SEMINARIUM POSUMOWUJĄCE

W ramach prac nad Programem Rewitalizacji w dniu 27 lutego 2017r. w Sali Gminnego Ośrodka Kultury w Trzebowniku odbyło się Seminarium podsumowujące proces tworzenia *Programu Rewitalizacji dla Gminy Trzebowniko na lata 2016-2022*.

Ogłoszenia i informacje kierowane były oficjalnie w formie ogłoszeń dostępnych publicznie oraz bezpośrednio do grup interesów – zwłaszcza sołtysów, radnych, przedstawicieli organizacji pozarządowych, organizacji kościelnych z terenu gminy, przedsiębiorstw, instytucji kultury, aktywistów społecznych.

Pracownicy Gminy odpowiedzialni za nadzór nad pracami rewitalizacyjnymi w trybie ciągłym prowadzili korespondencję i przyjmowanie pism od mieszkańców odnośnie programu.

Podczas spotkania omówiono zagadnienia związane z rewitalizacją zgodnie z poniższym planem:

1. Prezentacja założeń Lokalnego Programu Rewitalizacji dla Gminy Trzebowniko

a) Wizja, cele strategiczne dla obszarów wyznaczonych do rewitalizacji

b) Zadania inwestycyjne i społeczne w Lokalnym Programie Rewitalizacji dla Gminy Trzebowniko

c) Efekty Rewitalizacji

4. Plan finansowy LPR dla Gminy Trzebowniko

5. Harmonogram wdrażania.

W spotkaniu wzięło udział 60 mieszkańców.

8.2.2. Ankiety

W procesie przygotowania planu przeprowadzono badania wśród mieszkańców terenów będących przedmiotem projektu. W badaniu wzięło udział liczna grupa mieszkańców, którzy wyrazili swoje zdanie w badanych obszarach problemowych oraz strefie wymagającej rewitalizacji.

Ankieta zamieszczona była na stronie poświęconej rewitalizacji. Była też kierowana bezpośrednio do interesariuszy społeczności lokalnej w formie papierowej.

Ankiety dostępne były w formie wydruku w Urzędzie Gminy. Omówienie wyników ankiet znajduje się w rozdziale dot. wyznaczenia stanu kryzysowego w gminie.

8.2.3. Strona internetowa www

The screenshot shows the website for the 'Lokalny Program Rewitalizacji' (Local Revitalization Program) for the Trzebowniko Gmina, covering the years 2016-2022. The page layout includes a header with the logo and name of the program, a navigation menu, and a main content area. The main content area features a grid of icons representing various community and infrastructure projects, such as a park bench, a playground, a person walking a dog, a person playing sports, a house, a person working, a person with a child, a person on a bicycle, a person on a train, and a person on a bicycle. A large green box on the right side of the page contains the text: 'Weź udział w konsultacjach i zmieniaj z nami gminę' (Participate in consultations and change the commune with us) and 'Opracowanie Lokalnego Programu Rewitalizacji dla Gminy Trzebowniko na lata 2016-2022' (Development of the Local Revitalization Program for the Trzebowniko Gmina for the years 2016-2022). At the bottom of the page, there is a navigation bar with four tabs: 'REWITALIZACJA', 'LPR', 'KONSULTACJE SPOŁECZNE', and 'PRZEDSIĘWZIĘCIA'. The 'KONSULTACJE SPOŁECZNE' tab is currently selected.

Dla skoncentrowania informacji w zakresie rewitalizacji oraz dla ułatwienia poruszania się po tematyce rewitalizacji dla interesariuszy została przygotowana strona www jako podstrona głównej strony Gminy.

8.2.4. Zespół ds. Rewitalizacji

Zespół ds. Rewitalizacji Gminy Trzebowniko został powołany w dniu 16 listopada 2016 r.

Zespół stanowi forum współpracy i dialogu w sprawach dotyczących przygotowania, prowadzenia i oceny rewitalizacji oraz pełni funkcję opiniotwórczo-doradczą.

Zespół ds. wdrażania LPR pełni funkcję opiniotwórczo - doradczą Wójta Gminy Trzebowniko, w sprawach dotyczących opracowania i wdrażania *Lokalnego Programu Rewitalizacji dla Gminy Trzebowniko na lata 2016-2022* oraz oceny przebiegu procesu rewitalizacji.

Struktura organizacyjna zespołu projektowego Programu rewitalizacji:

1.Koordinator: pracownik Referatu Pozyskiwania Zewnętrznych Środków Finansowych Magdalena Bielenda; koordynacja działań wynikających z LPR, akceptacja raportów z realizacji, weryfikowanie pod względem merytorycznym realizowanych i zrealizowanych prac, zwoływanie spotkań roboczych zespołu, monitoring i ewaluacja

2.Członek zespołu: pracownik Referatu Pozyskiwania Zewnętrznych Środków Finansowych Agata Nowacka-Bednarz: organizacja konsultacji społecznych, zbieranie danych i ich analizy pod względem stanów kryzysowych,

3.Członek zespołu: Kierownik referatu inwestycji Tadeusz Głód - zbieranie danych pod względem stanów kryzysowych w sferze przestrzenno-funkcjonalnej oraz przyjmowanie i weryfikacja zadań inwestycyjnych wpisanych do LPR-u.

4.Członek zespołu: Kierownik GOPS Maria Fluda: zbieranie danych i analizy pod względem stanów kryzysowych w sferze społecznej.

ZAŁĄCZNIK NR 1:

KARTY PROJEKTÓW INWESTYCYJNYCH

Z/IN/1/2018	WNIOSEK O UMIESZCZENIE PROJEKTU INWESTYCYJNEGO w Lokalnym Programie Rewitalizacji Gminy Trzebowniko na lata 2016-2022	
Miejsce składania	Urząd Gminy Trzebowniko 23.01.2017r.	
A. DANE DOTYCZĄCE PROJEKTU		
1. Tytuł projektu	„ <i>TWORZENIE WARUNKÓW DLA ROZWOJU PRZEDSIĘBIORCZOŚCI NA TERENIE ROF</i> ” (Uzbrojenie terenów inwestycyjnych tj. terenów zabudowy produkcyjno-usługowo- magazynowo-składowej o powierzchni 21 ha w miejscowości Jasionka	
1.1. Lokalizacja projektu PROSZĘ WSKAZAĆ OBSZAR REWITALIZACJI NA KTÓRYM ZAPLNOWANO REALIZACJĘ ZADANIA	OBSZAR RWITALIZACJI: Trzebowniko, Jasionka (1542/3,1047/15,1536/21,154 1/3, 1537/18, 1536/23, 1047/18, 1537/20, 1541/17, 1537/22, 1541/18, 1541/20, 1089, 1543,1544, 1545,1546, 1547, 1548/15, 1549, 266,267, 268/1, 269, 3884,	ADRES: Jasionka
1.2. Przewidywany termin rozpoczęcia i zakończenia prac	Termin rozpoczęcia XII.2018	Termin zakończenia X.2020
1.3. Stopień zaawansowania prac(analیزی, zezwolenia, dok. techniczna)	Etap opracowywania MPZP	
2. Opis projektu (max. 4000 znaków) - cel projektu, realizacja działań		

Cel projektu:	<p>Przedsięwzięcie inwestycyjne polega na przeprowadzeniu szeregu działań inwestycyjnych w celu przygotowania terenów w miejscowości Jasionka na obszarze 21 ha dla potrzeb lokowania działalności gospodarczej. Do głównych zadań będzie należało wykonanie sieci wodociągowej i sieci kanalizacji sanitarnej, oświetlenia i zasilania przepompowni i układów pomiarowych oraz infrastruktury drogowej. Wykonanie sieci wodociągowej umożliwi dostawę większej ilości wody z miejskiej sieci wodociągowej dla nowo utworzonych terenów inwestycyjnych. W ramach projektu wykonana zostanie:</p> <ul style="list-style-type: none">- sieć wodociągowa,- studzienka wodomierzowa,- kanalizacja sanit. grawitacyjna,- kanalizacja sanitarna ciśnieniowa,- przepompownia ścieków,- oświetlenie drogowe,- zasilanie przepompowni i układów pomiarowych,- sieć drogowa.
----------------------	---

2.1. Oczekiwane rezultaty

Jaki problem społeczny zostanie rozwiązany w wyniku realizacji projektu? (proszę zaznaczyć max. 5 odpowiedzi)

- zwiększenie stopnia integracji mieszkańców
- podniesienie poziomu aktywności społecznej mieszkańców
- podniesienie poziomu aktywności zawodowej mieszkańców
- poprawa dostępności oferty usług edukacyjno-kulturalnych dla dzieci i młodzieży
- poprawa dostępności oferty usług edukacyjno-kulturalnych osób starszych
- poprawa dostępności oferty usług sportowo-rekreacyjnych dla dzieci i młodzieży
- poprawa dostępności oferty usług sportowo-rekreacyjnych dla osób starszych
- aktywizacja społeczna osób zagrożonych wykluczeniem społecznym
- aktywizacja zawodowa osób zagrożonych wykluczeniem społecznym
- aktywizacja zawodowa kobiet (w szczególności młodych matek)

3. Typ projektu:					
A. przebudowa, rozbudowa, modernizacja i adaptacja obiektów infrastrukturalnych z przeznaczeniem na cele społeczne,		B. budowa, przebudowa, rozbudowa, modernizacja i adaptacja obiektów infrastruktury kultury		C. działania prowadzące do ożywienia gospodarczego rewitalizowanych obszarów	x
D. zagospodarowanie przestrzeni publicznej na cele społeczne		E. modernizacje, renowacje budynków użyteczności publicznej poprawiające ich estetykę zewnętrzną		F. modernizacje, renowacje części wspólnych wielorodzinnych budynków mieszkalnych	
G.INNE:					
4. Wskaźniki osiągnięte w wyniku realizacji projektu					
▪ Powierzchnia odnowionych budynków [m ²):	-	▪ Liczba utworzonych miejsc pracy [szt.]:	300		
▪ Powierzchnia zagospodarowanego obszaru [ha]:	21 (ha)	▪ Liczba założonych firm [szt.]:	8		

B. FINANSOWANIE PROJEKTU				
5. Budżet projektu (w zł);	13 911 478,40 zł brutto			
6. Oczekiwana wielkość wsparcia z EFRR	9999999,28 zł			
6. Udział środków własnych	Kapitał własny	Kredyt	Inny (jaki)	
	3911479,12zł			

C. DANE DOTYCZĄCE WNIOSKODAWCY				
7. Nazwa wnioskodawcy	Gmina Trzebowniko			
7.1. Adres wnioskodawcy: (kod, miejscowość, ul, nr lokalu)	36-001 Trzebowniko 976	7.2. Dane telefoniczne, fax, adres e-mail	Tel. 17 77 13 700 fax 17 77 13 719	
7.3. Dane osoby upoważnionej do kontaktu	(imię, nazwisko, telefon, e-mail) Agata Nowacka-Bednarz Tel. 17 77 13 743			
8. Typ beneficjenta	jednostki samorządu terytorialnego, ich związki i stowarzyszenia			x
	jednostki organizacyjne jednostek samorządu terytorialnego posiadające osobowość prawną			
	instytucje kultury			

	osoby prawne i fizyczne będące organami prowadzącymi szkoły i placówki	
	partnerzy społeczni i gospodarczy (w tym organizacje pozarządowe)	
	kościół i związki wyznaniowe oraz osoby prawne kościołów i związków wyznaniowych	
	Inne	

Data wpływu wniosku	23.01.2017r.	
Z/IN/2/2018	WNIOSEK O UMIESZCZENIE PROJEKTU INWESTYCYJNEGO w Lokalnym Programie Rewitalizacji Gminy Trzebownik na lata 2016-2022	
Miejsce składania	Urząd Gminy Trzebownik	
A. DANE DOTYCZĄCE PROJEKTU		
1. Tytuł projektu	Rozwój gospodarki niskoemisyjnej oraz poprawa mobilności mieszkańców poprzez usprawnienie zrównoważonego transportu publicznego na terenie ROF (Rozbudowa drogi gminnej wraz z budową mostu na rzece Wisłok położonej w miejscowości Łukawiec i Wólka Podleśna na potrzeby uruchomienia nowej linii autobusowej)	
1.1. Lokalizacja projektu PROSZĘ WSKAZAĆ OBSZAR REWITALIZACJI NA KTÓRYM ZAPLNOWANO REALIZACJĘ ZADANIA	OBSZAR RWITALIZACJI: Łukawiec	ADRES: Łukawiec
1.2. Przewidywany termin rozpoczęcia i zakończenia prac	Termin rozpoczęcia	Termin zakończenia
	VI.2017	X.2018
1.3. Stopień zaawansowania prac(analzy, zezwolenia, dok. techniczna)	Po decyzji ZUD Pozwolenie wodno-prawne (posiadane) - Decyzja ZRID - w trakcie	
2. Opis projektu (max. 4000 znaków) - cel projektu, realizacja działań		

<p>Cel projektu:</p>	<p>Kluczowym kierunkiem rozwoju województwa podkarpackiego jest zapewnienie wysokiej jakości środowiska naturalnego, w tym poprzez wspieranie rozwoju gospodarki niskoemisyjnej. Planowana do realizacji inwestycja przyczynia się do budowy efektywnego systemu przewozów pasażerskich. Poprawa dostępności transportu publicznego jest kluczowym czynnikiem, który wpływa na mobilność mieszkańców oraz zmniejszenie zanieczyszczeń generowanych przez zmotoryzowany transport indywidualny, co wpływa na poprawę środowiska naturalnego a tym samym na jakość życia mieszkańców. Gmina Trzebowniko znajduje się na 15 miejscu tabeli 8, czyli obszary przekroczeń poziomów dopuszczalnych pyłu zawieszonego Pm10 i pyłu PM 2,5 – Program Ochrony Powietrza dla Strefy Podkarpackiej.</p> <p>Gmina Trzebowniko to miejsce o wysokim potencjale gospodarczym. Z uwagi na silny rozwój gospodarczy wyróżnia się na tle sąsiednich jednostek terytorialnych województwa. W ostatnich latach wielokrotnie została nagradzana w rankingach aktywności gospodarczej zajmując ich czołowe miejsca. Strategiczne znaczenie dla Gminy wyznacza korzystne położenie na szlakach drogowych oraz zlokalizowany na jej terenie Międzynarodowy Port Lotniczy Rzeszów - Jasionka. Dynamiczny rozwój strefy ekonomicznej w ostatnich latach sprawia, iż Gmina Trzebowniko stała się także atrakcyjnym ośrodkiem gospodarczym i kreatorem miejsc pracy w powiecie rzeszowskim.</p> <p>Komunikacja publiczna w Gminie Trzebowniko obsługiwana jest przez linie Międzygminnej Komunikacji Samochodowej. Aktualnie występuje 10 linii obsługujących wszystkie sołectwa (202, 207, 214, 221, 224, 225, 227, 234, 237, 238).</p> <p>Wszystkie miejscowości gminy są dobrze skomunikowane z miastem Rzeszów, ale problem stanowi komunikacja wewnętrzna pomiędzy miejscowościami, Urzędem Gminy oraz pomiędzy miejscowościami a Specjalną Strefą Ekonomiczną. Miejscowość Zaczernie nie ma bezpośredniego połączenia z miejscowością Trzebowniko, która jest siedzibą administracyjną gminy. Mieszkańcy chcąc załatwić sprawy urzędowe muszą udać się do gminy transportem indywidualnym lub transportem publicznym z przesiadką w Rzeszowie. Podobna sytuacja ma miejsce w przypadku dojazdu mieszkańców do SSE. Obecnie około 500 osób pracuje na terenie SAG i Portu Lotniczego. Mieszkańcy naszej gminy dojeżdżają do pracy głównie transportem własnym lub transportem publicznym z przesiadką w Rzeszowie. Miejscowości Łąka, Łukawiec, Terliczka, Wólka Podleśna i Zaczernie są pozbawione bezpośredniego dojazdu do miejsca swojej pracy, a należy zaznaczyć, iż strefa gospodarcza się ciągle rozwija przybywa nowych firm a kolejne 40 ha terenu jest w trakcie uzbrajania. W trakcie budowy autostrady, która przebiega przez teren Gminy Trzebowniko miejscowości Łąka, Łukawiec i Terliczka zostały pozbawione wjazdu na autostradę od wschodniej części gminy. Mieszkańcy są zmuszeni korzystać z węzła w Jasionce pokonując dodatkowo trasę 18 km emitując tym samym szkodliwe substancje do atmosfery (planowana inwestycja skraca drogę do 4 km). Gminę Trzebowniko przecina rzeka Wisłok w połowie. Obecnie jest tylko jedna przeprawa przez rzekę w miejscowości Trzebowniko. W przypadku awarii mostu mieszkańcy zmuszeni są korzystać z objazdów do przeciwnych miejscowości przez gminę Czarną lub miasto Rzeszów. Dotyczy to także sytuacji nadzwyczajnych czy kryzysowych, które mogą uwięzić ponad 5000 mieszkańców lewobrzeżnej części Wisłoka. Planowana inwestycja rozwiązuje wyżej wymienione problemy. Nowa linia autobusowa o długości 30 km przebiegać będzie poprzez miejscowości Trzebowniko, Łąka, Łukawiec, Wólka Podleśna, Jasionka, Tajęcina, Rudna Mała, Zaczernie, Trzebowniko. Budowa mostu na tym odcinku skraca drogę dla autobusów o 15 km a poprzez budowę trasy rowerowej zapewnia także transport niemotoryzowany indywidualny dla mieszkańców ograniczając emisję zanieczyszczeń do atmosfery.</p>
-----------------------------	---

2.1. Oczekiwane rezultaty
<p>Jaki problem społeczny zostanie rozwiązany w wyniku realizacji projektu? (proszę zaznaczyć max. 5 odpowiedzi)</p> <p>x zwiększenie stopnia integracji mieszkańców</p> <p>x podniesienie poziomu aktywności społecznej mieszkańców</p> <p>x podniesienie poziomu aktywności zawodowej mieszkańców</p> <p><input type="checkbox"/> poprawa dostępności oferty usług edukacyjno-kulturalnych dla dzieci i młodzieży</p> <p><input type="checkbox"/> poprawa dostępności oferty usług edukacyjno-kulturalnych osób starszych</p> <p><input type="checkbox"/> poprawa dostępności oferty usług sportowo-rekreacyjnych dla dzieci i młodzieży</p> <p><input type="checkbox"/> poprawa dostępności oferty usług sportowo-rekreacyjnych dla osób starszych</p> <p><input type="checkbox"/> aktywizacja społeczna osób zagrożonych wykluczeniem społecznym</p> <p><input type="checkbox"/> aktywizacja zawodowa osób zagrożonych wykluczeniem społecznym</p> <p><input type="checkbox"/> aktywizacja zawodowa kobiet (w szczególności młodych matek)</p>

3. Typ projektu:					
A. przebudowa, rozbudowa, modernizacja i adaptacja obiektów infrastrukturalnych z przeznaczeniem na cele społeczne,		B. budowa, przebudowa, rozbudowa, modernizacja i adaptacja obiektów infrastruktury kultury		C. działania prowadzące do ożywienia gospodarczego rewitalizowanych obszarów	
D. zagospodarowanie przestrzeni publicznej na cele społeczne	x	E. modernizacje, renowacje budynków użyteczności publicznej poprawiające ich estetykę zewnętrzną		F. modernizacje, renowacje części wspólnych wielorodzinnych budynków mieszkalnych	

G. INNE:			
4. Wskaźniki osiągnięte w wyniku realizacji projektu			
▪ Powierzchnia odnowionych budynków [m ²]:	-	▪ Liczba utworzonych miejsc pracy [szt.]:	-
▪ Powierzchnia zagospodarowanego obszaru [ha]:	2,3077	▪ Liczba założonych firm [szt.]:	-

B. FINANSOWANIE PROJEKTU	
5. Budżet projektu (w zł);	13 123 641,63 zł

6. Oczekiwana wielkość wsparcia z EFRR	9 000 000,00 zł		
6a. Udział środków własnych	Kapitał własny	Kredyt	Inny (jaki)
	4123641,63 zł		

C. DANE DOTYCZĄCE WNIOSKODAWCY			
7. Nazwa wnioskodawcy	Gmina Trzebowniko		
7.1. Adres wnioskodawcy: (kod, miejscowość, ul, nr lokalu)	36-001 Trzebowniko 976	7.2. Dane telefoniczne, fax, adres e-mail	Tel. 17 77 13 700 fax 17 77 13 719
7.3. Dane osoby upoważnionej do kontaktu	(imię, nazwisko, telefon, e-mail) Agata Nowacka-Bednarz Tel. 17 77 13 743		
8. Typ beneficjenta	jednostki samorządu terytorialnego, ich związki i stowarzyszenia		x
	jednostki organizacyjne jednostek samorządu terytorialnego posiadające osobowość prawną		
	instytucje kultury		
	osoby prawne i fizyczne będące organami prowadzącymi szkoły i placówki		
	partnerzy społeczni i gospodarczy (w tym organizacje pozarządowe)		
	kościóły i związki wyznaniowe oraz osoby prawne kościołów i związków wyznaniowych		
	Inne		

Data wpływu wniosku	23.01.2017r.		
Z/IN/3/2018	<p style="text-align: center;">WNIOSK O UMIESZCZENIE PROJEKTU INWESTYCYJNEGO w Lokalnym Programie Rewitalizacji Gminy Trzebowniko na lata 2016-2022</p>		
Miejsce składania	Urząd Gminy Trzebowniko		
A. DANE DOTYCZĄCE PROJEKTU			
1. Tytuł projektu	Kompleksowa rewitalizacja na terenie ROF (Utworzenie otwartej strefy publicznej służącej integracji i aktywizacji osób starszych na terenie gminy Trzebowniko)		

1.1. Lokalizacja projektu PROSZĘ WSKAZAĆ OBSZAR REWITALIZACJI NA KTÓRYM ZAPLANOWANO REALIZACJĘ ZADANIA	OBSZAR REWITALIZACJI: TERLICZKA ŁUKAWIC	ADRES: Terliczka Łukawiec
1.2. Przewidywany termin rozpoczęcia i zakończenia prac	Termin rozpoczęcia XII.2017	Termin zakończenia XII.2020
1.3. Stopień zaawansowania prac(analizy, zezwolenia, dok. techniczna)	Faza przygotowawcza - opracowanie koncepcji	
2. Opis projektu (max. 4000 znaków) - cel projektu, realizacja działań		
<p>Głównym celem przedsięwzięcia jest przeciwdziałanie wykluczeniu społecznemu mieszkańców zamieszkujących obszary zdegradowane w miejscowości Terliczka i Łukawiec poprzez wprowadzenie działań zmierzających do zmniejszenia bezrobocia i ubóstwa oraz poprawy warunków życia i rozwoju mieszkańców na ww. obszarach.</p> <p>1. Rewitalizacja oraz rekreacyjne zagospodarowanie zalewu w Terliczce. Wprowadzenie różnego rodzaju form rekreacji integrujących dzieci i młodzież, jak i dorosłych. Zakres rzeczowy rozpatrywanego działania obejmował będzie następujące zadania: odmulenie zbiornika i przygotowanie kąpieliska, budowa niewielkiego pomostu na zalewie, służącego jako przystań dla sprzętu pływającego (m.in. kajaki, rowerki wodne itp.), utworzenie miejsc do plażowania, budowa boiska do siatkówki plażowej, budowa skateparku, budowa siłowni zewnętrznej, budowa alejek spacerowych wraz z oświetleniem, budowa placu zabaw, budowa miejsc grillowych, wykonanie stolików rekreacyjnych (szachy, chińczyk, tenis stołowy), wykonanie i montaż elementów małej architektury (altanka, ławki i kosze na śmieci), budowa miejsc parkingowych, remont drogi oraz budowa mostu (kładka) na Wisłoku prowadzących do zalewu.</p> <p>2. Rekreacyjne zagospodarowanie terenów wzdłuż rzeki Wisłok na terenie Gminy Trzebownik. Wprowadzenie różnego rodzaju form rekreacji integrujących dzieci i młodzież, jak i dorosłych. Zakres rzeczowy rozpatrywanego działania obejmował będzie następujące zadania: budowa systemu ścieżek rowerowych i ścieżek pieszych wzdłuż brzegów rzeki; budowa kładek pieszo-rowerowych nad Wisłokiem i jego dopływami łączących ścieżki piesze oraz rowerowe przebiegające po obu stronach rzeki; utworzenie trasy spływu kajakowego na całej długości systemu (wraz z zagospodarowaniem miejsc realizacji przystani, pomostów i okresowych wypożyczalni sprzętu pływającego, jak również miejsc odpoczynku); montaż wiat turystycznych dla rowerzystów i spacerowiczów; wykonanie oświetlenia oraz montaż elementów małej architektury (ławki i kosze na śmieci); budowa 2 miejsc rekreacji czynnej na terenie miejscowości Łukawiec, w tym siłowni zewnętrznych.</p>		
Cel projektu:	<p>Obszar rewitalizacji na terenie Gminy Trzebownik składa się z dwóch podobszarów – jest to miejscowość Terliczka oraz część miejscowości Łukawiec. Wskazane podobszary posiadają ze sobą wspólne granice, na każdym z nich występuje sytuacja kryzysowa. Obszary charakteryzują się kumulacją problemów natury społecznej (wysoka liczba osób objętych świadczeniami Ośrodka Pomocy Społecznej – 7,5% ogółu mieszkańców poszczególnych miejscowości, w tym szczególnie ze względu na bezrobocie, długotrwałą chorobę, niepełnosprawność, ubóstwo i niepełnosprawność). Obszar będący przedmiotem rewitalizacji zajmuje powierzchnię około 1 439,85 ha (tj. 15,9 % ogólnej powierzchni gminy) i zamieszkiwany jest przez 2 860 osób (tj. 14% ogółu ludności gminy).</p>	
2.1. Oczekiwane rezultaty		

Jaki problem społeczny zostanie rozwiązany w wyniku realizacji projektu? (proszę zaznaczyć max. 5 odpowiedzi)

zwiększenie stopnia integracji mieszkańców

podniesienie poziomu aktywności społecznej mieszkańców

podniesienie poziomu aktywności zawodowej mieszkańców

poprawa dostępności oferty usług edukacyjno-kulturalnych dla dzieci i młodzieży

poprawa dostępności oferty usług edukacyjno-kulturalnych osób starszych

poprawa dostępności oferty usług sportowo-rekreacyjnych dla dzieci i młodzieży

poprawa dostępności oferty usług sportowo-rekreacyjnych dla osób starszych

aktywizacja społeczna osób zagrożonych wykluczeniem społecznym

aktywizacja zawodowa osób zagrożonych wykluczeniem społecznym

aktywizacja zawodowa kobiet (w szczególności młodych matek)

3. Typ projektu:			
A. przebudowa, rozbudowa, modernizacja i adaptacja obiektów infrastrukturalnych z przeznaczeniem na cele społeczne,		B. budowa, przebudowa, rozbudowa, modernizacja i adaptacja obiektów infrastruktury kultury	
D. zagospodarowanie przestrzeni publicznej na cele społeczne	x	E. modernizacje, renowacje budynków użyteczności publicznej poprawiające ich estetykę zewnętrzną	
			C. działania prowadzące do ożywienia gospodarczego rewitalizowanych obszarów
			F. modernizacje, renowacje części wspólnych wielorodzinnych budynków mieszkalnych
G. INNE:			
4. Wskaźniki osiągnięte w wyniku realizacji projektu			
▪ Powierzchnia odnowionych budynków [m ²]:		▪ Liczba utworzonych miejsc pracy [szt.]:	10
▪ Powierzchnia zagospodarowanego obszaru [ha]:	15 ha	▪ Liczba założonych firm [szt.]:	5
B. FINANSOWANIE PROJEKTU			
5. Budżet projektu (w zł);	7 000 000,00		
6. Oczekiwana wielkość wsparcia z EFRR	6650000,00		
6. Udział środków własnych	Kapitał własny	Kredyt	Inny (jaki)

C. DANE DOTYCZĄCE WNIOSKODAWCY			
7. Nazwa wnioskodawcy	Gmina Trzebowniko		
7.1. Adres wnioskodawcy: (kod, miejscowość, ul, nr lokalu)	36-001 Trzebowniko 976	7.2. Dane telefoniczne, fax, adres e-mail	Tel. 17 77 13 743 Fax 17 77 13 719
7.3. Dane osoby upoważnionej do kontaktu	(imię, nazwisko, telefon, e-mail) Agata Nowacka Bednarz		
8. Typ beneficjenta	jednostki samorządu terytorialnego, ich związki i stowarzyszenia	x	
	jednostki organizacyjne jednostek samorządu terytorialnego posiadające osobowość prawną		
	instytucje kultury		
	osoby prawne i fizyczne będące organami prowadzącymi szkoły i placówki		
	partnerzy społeczni i gospodarczy (w tym organizacje pozarządowe)		
	kościóły i związki wyznaniowe oraz osoby prawne kościołów i związków wyznaniowych		
	Inne		

Data wpływu wniosku	23.01.2017r.		
Z/IN/4/2018	WNIOSK O UMIESZCZENIE PROJEKTU INWESTYCYJNEGO w Lokalnym Programie Rewitalizacji Gminy Trzebowniko na lata 2016-2022		
Miejsce składania	Urząd Gminy Trzebowniko		
A. DANE DOTYCZĄCE PROJEKTU			
1. Tytuł projektu	Modernizacja budynku Domu Ludowego w Terliczce wraz z wyposażeniem		
1.1. Lokalizacja projektu PROSZĘ WSKAZAĆ OBSZAR REWITALIZACJI NA KTÓRYM ZAPLNOWANO REALIZACJĘ ZADANIA	OBSZAR RWITALIZACJI: TERLICZKA	ADRES: Terliczka	
1.2. Przewidywany termin rozpoczęcia i zakończenia prac	Termin rozpoczęcia	Termin zakończenia	
	X.2017	XII.2018	
1.3. Stopień zaawansowania prac (analizy, zezwolenia, dok. techniczna)	Faza przygotowawcza		

2. Opis projektu (max. 4000 znaków) - cel projektu, realizacja działań			
Cel projektu:	Stworzenie wielofunkcyjnego centrum integracji społecznej mieszkańców miejscowości Terliczka o charakterze edukacyjno - kulturalnym i społecznym, który przyczyni się do aktywizacji obszarów wiejskich. W ramach modernizacji zostanie również zakupione niezbędne wyposażenie.		
2.1. Oczekiwane rezultaty			
Jaki problem społeczny zostanie rozwiązany w wyniku realizacji projektu? (proszę zaznaczyć max. 5 odpowiedzi)			
<input checked="" type="checkbox"/> zwiększenie stopnia integracji mieszkańców <input checked="" type="checkbox"/> podniesienie poziomu aktywności społecznej mieszkańców <input type="checkbox"/> podniesienie poziomu aktywności zawodowej mieszkańców <input checked="" type="checkbox"/> poprawa dostępności oferty usług edukacyjno-kulturalnych dla dzieci i młodzieży <input checked="" type="checkbox"/> poprawa dostępności oferty usług edukacyjno-kulturalnych osób starszych <input type="checkbox"/> poprawa dostępności oferty usług sportowo-rekreacyjnych dla dzieci i młodzieży <input type="checkbox"/> poprawa dostępności oferty usług sportowo-rekreacyjnych dla osób starszych <input checked="" type="checkbox"/> aktywizacja społeczna osób zagrożonych wykluczeniem społecznym <input type="checkbox"/> aktywizacja zawodowa osób zagrożonych wykluczeniem społecznym <input type="checkbox"/> aktywizacja zawodowa kobiet (w szczególności młodych matek)			
3. Typ projektu:			
A. przebudowa, rozbudowa, modernizacja i adaptacja obiektów infrastrukturalnych z przeznaczeniem na cele społeczne,	x	B. budowa, przebudowa, rozbudowa, modernizacja i adaptacja obiektów infrastruktury kultury	C. działania prowadzące do ożywienia gospodarczego rewitalizowanych obszarów
D. zagospodarowanie przestrzeni publicznej na cele społeczne		E. modernizacje, renowacje budynków użyteczności publicznej poprawiające ich estetykę zewnętrzną	F. modernizacje, renowacje części wspólnych wielorodzinnych budynków mieszkalnych
G. INNE:			
4. Wskaźniki osiągnięte w wyniku realizacji projektu			
▪ Powierzchnia odnowionych budynków [m ²]:	200 m ²	▪ Liczba utworzonych miejsc pracy [szt.]:	
▪ Powierzchnia zagospodarowanego obszaru [ha]:		▪ Liczba założonych firm [szt.]:	
B. FINANSOWANIE PROJEKTU			

5. Budżet projektu (w zł);	50000,00		
6. Oczekiwana wielkość wsparcia z EFRR	31815,00		
6. Udział środków własnych	Kapitał własny	Kredyt	Inny (jaki)
	18185,00		
C. DANE DOTYCZĄCE WNIOSKODAWCY			
7. Nazwa wnioskodawcy	Gmina Trzebowniko		
7.1. Adres wnioskodawcy: (kod, miejscowość, ul, nr lokalu)	36-001 Trzebowniko 976	7.2. Dane telefoniczne, fax, adres e-mail	Tel. 17 77 13 743 Fax 17 77 13 719
7.3. Dane osoby upoważnionej do kontaktu	(imię, nazwisko, telefon, e-mail) Agata Nowacka Bednarz		
8. Typ beneficjenta	jednostki samorządu terytorialnego, ich związki i stowarzyszenia		x
	jednostki organizacyjne jednostek samorządu terytorialnego posiadające osobowość prawną		
	instytucje kultury		
	osoby prawne i fizyczne będące organami prowadzącymi szkoły i placówki		
	partnerzy społeczni i gospodarczy (w tym organizacje pozarządowe)		
	kościóły i związki wyznaniowe oraz osoby prawne kościołów i związków wyznaniowych		
	Inne		

Data wpływu wniosku			
Z/IN/5/2018	WNIOSEK O UMIESZCZENIE PROJEKTU INWESTYCYJNEGO w Lokalnym Programie Rewitalizacji Gminy Trzebowniko na lata 2016-2022		
Miejsce składania	Urząd Gminy Trzebowniko		
A. DANE DOTYCZĄCE PROJEKTU			
1. Tytuł projektu	Modernizacja energetyczna budynku komunalnego w Łukawcu oraz Zespołu Szkół w Jasionce		
1.1. Lokalizacja projektu PROSZĘ WSKAZAĆ OBSZAR REWITALIZACJI NA KTÓRYM ZAPLNOWANO REALIZACJĘ ZADANIA	OBSZAR RWITALIZACJI: Łukawiec Jasionka	ADRES: Łukawiec Jasionka	

1.2. Przewidywany termin rozpoczęcia i zakończenia prac	Termin rozpoczęcia	Termin zakończenia
	VI.2017	X.2018
1.3. Stopień zaawansowania prac (analizy, zezwolenia, dok. techniczna)	Prawomocne pozwolenie na budowę Wybrany wykonawca robót (po przetargu)	
2. Opis projektu (max. 4000 znaków) - cel projektu, realizacja działań		
Cele projektu	<p>Projekt obejmuje zadania inwestycyjne polegające na wykonaniu prac termomodernizacyjnych w 2 budynkach użyteczności publicznej zlokalizowanych w gminie Trzebownik :</p> <p>1. Budynek użyteczności publicznej w Łukawcu,</p> <p>2. Budynek Zespołu Szkół w Jasionce, Dotychczasowy stan techniczny i energetyczny budynków objętych projektem jest dalece niezadowolający.</p> <p>Budynki wykazują znaczne straty energii cieplnej co spowodowane jest nieocieplonymi ścianami, stropami i nieefektywnym systemem ciepłym.</p>	
Cel projektu:	<p>W budynku komunalnym w Łukawcu zaplanowano: - izolacja ścian budynku styropianem o współczynniku przewodzenia ciepła $\lambda = 0,033 \text{ W}/(\text{m}^*\text{K})$, - ocieplenie stropodachu płytami wełny mineralnej o współczynniku przewodzenia ciepła $\lambda = 0,035 \text{ W}/(\text{m}^*\text{K})$, - wymiana starych okien na nowe o współczynniku przenikania ciepła nie gorszym niż $U = 0,9 \text{ W}/(\text{m}^2*\text{K})$, - wymiana starych drzwi na nowe o współczynniku przenikania ciepła nie gorszym niż $U = 1,3 \text{ W}/(\text{m}^2*\text{K})$, -modernizacja systemu CWU. Likwidacja lokalnych podgrzewaczy elektrycznych i montaż centralnej instalacji CWU zasilanej z kotła gazowego, modernizacja systemu grzewczego. W budynku Zespołu Szkół w Jasionce zaplanowano: - ocieplenie stropu zewnętrznego (poddasze) płytami wełny mineralnej o współczynniku przewodzenia ciepła $\lambda = 0,033 \text{ W}/(\text{m}^*\text{K})$, - wymiana starych drzwi zewnętrznych na nowe o współczynniku przenikania ciepła nie gorszym niż $U = 1,3 \text{ W}/(\text{m}^2*\text{K})$, - wymiana starych okien zewnętrznych na nowe o współczynniku przenikania ciepła nie gorszym niż $U = 0,9 \text{ W}/(\text{m}^2*\text{K})$. Realizacja inwestycji pozwoli na uzyskanie: 1. W budynku komunalnym w Łukawcu wskaźnika EP na poziomie 202,95 [kWh/m²/rok] oraz zostanie zmniejszone zapotrzebowanie na zużycie energii o 77%, 2. W budynku ZS w Jasionce wskaźnika EP na poziomie 198,40 [kWh/m²/rok] oraz zostanie zmniejszone zapotrzebowanie na zużycie energii o 25%, W wyniku projektu prace termomodernizacyjne przeprowadzone zostaną w dwóch budynkach o łącznej kubaturze 15 961,08 m³.</p>	
2.1.Oczekiwane rezultaty		
Jaki problem społeczny zostanie rozwiązany w wyniku realizacji projektu? (proszę zaznaczyć max. 5 odpowiedzi)		
<ul style="list-style-type: none"> <input checked="" type="checkbox"/> zwiększenie stopnia integracji mieszkańców <input checked="" type="checkbox"/> podniesienie poziomu aktywności społecznej mieszkańców <input type="checkbox"/> podniesienie poziomu aktywności zawodowej mieszkańców <input checked="" type="checkbox"/> poprawa dostępności oferty usług edukacyjno-kulturalnych dla dzieci i młodzieży <input type="checkbox"/> poprawa dostępności oferty usług edukacyjno-kulturalnych osób starszych <input type="checkbox"/> poprawa dostępności oferty usług sportowo-rekreacyjnych dla dzieci i młodzieży <input type="checkbox"/> poprawa dostępności oferty usług sportowo-rekreacyjnych dla osób starszych <input type="checkbox"/> aktywizacja społeczna osób zagrożonych wykluczeniem społecznym <input type="checkbox"/> aktywizacja zawodowa osób zagrożonych wykluczeniem społecznym <input type="checkbox"/> aktywizacja zawodowa kobiet (w szczególności młodych matek) 		

3. Typ projektu:					
A. przebudowa, rozbudowa, modernizacja i adaptacja obiektów infrastrukturalnych z przeznaczeniem na cele społeczne,	x	B. budowa, przebudowa, rozbudowa, modernizacja i adaptacja obiektów infrastruktury kultury		C. działania prowadzące do ożywienia gospodarczego rewitalizowanych obszarów	
D. zagospodarowanie przestrzeni publicznej na cele społeczne		E. modernizacje, renowacje budynków użyteczności publicznej poprawiające ich estetykę zewnętrzną		F. modernizacje, renowacje części wspólnych wielorodzinnych budynków mieszkalnych	
G. INNE:					
4. Wskaźniki osiągnięte w wyniku realizacji projektu					
▪ Powierzchnia odnowionych budynków [m ²]:	2756,46	▪ Liczba utworzonych miejsc pracy [szt.]:			
▪ Powierzchnia zagospodarowanego obszaru [ha]:		▪ Liczba założonych firm [szt.]:			
B. FINANSOWANIE PROJEKTU					
5. Budżet projektu (w zł);	781320,27				
6. Oczekiwana wielkość wsparcia z EFRR		488448,50			
6. Udział środków własnych	Kapitał własny	Kredyt	Inny (jaki)		
	499546,71				

C. DANE DOTYCZĄCE WNIOSKODAWCY			
7. Nazwa wnioskodawcy	Gmina Trzebownik		
7.1. Adres wnioskodawcy: (kod, miejscowość, ul, nr lokalu)	36-001 Trzebownik 976	7.2. Dane telefoniczne, fax, adres e-mail	Tel. 17 77 13 700 fax 17 77 13 719
7.3. Dane osoby upoważnionej do kontaktu	(imię, nazwisko, telefon, e-mail) Agata Nowacka-Bednarz Tel. 17 77 13 743		
8. Typ beneficjenta	jednostki samorządu terytorialnego, ich związki i stowarzyszenia		x
	jednostki organizacyjne jednostek samorządu terytorialnego posiadające osobowość prawną		
	instytucje kultury		
	osoby prawne i fizyczne będące organami prowadzącymi szkoły i placówki		
	partnerzy społeczni i gospodarczy (w tym organizacje pozarządowe)		

	kościóły i związki wyznaniowe oraz osoby prawne kościołów i związków wyznaniowych	
	Inne	

Data wpływu wniosku	23.01.2017r.
Z/IN/6/2019	WNIOSEK O UMIESZCZENIE PROJEKTU INWESTYCYJNEGO w Lokalnym Programie Rewitalizacji Gminy Trzebowniko na lata 2016-2022
Miejsce składania	Urząd Gminy Trzebowniko

A. DANE DOTYCZĄCE PROJEKTU		
1. Tytuł projektu	Budowa 4-oddziałowego przedszkola wraz z 2-oddziałowym żłobkiem wraz z zapleczem sportowym przy Zespole Szkół w Jasionce	
1.1. Lokalizacja projektu PROSZĘ WSKAZAĆ OBSZAR REWITALIZACJI NA KTÓRYM ZAPLNOWANO REALIZACJĘ ZADANIA	OBSZAR RWITALIZACJI: Jasionka	ADRES: Jasionka
1.2. Przewidywany termin rozpoczęcia i zakończenia prac	Termin rozpoczęcia	Termin zakończenia
	IV.2018	XII.2019
1.3. Stopień zaawansowania prac(analzy, zezwolenia, dok. techniczna)	Etap opracowania dokumentacji technicznej Uzyskana decyzja o warunkach zabudowy	
2. Opis projektu (max. 4000 znaków) - cel projektu, realizacja działań		
Cel projektu:	Celem projektu” Budowa 4-oddziałowego przedszkola wraz z 2-oddziałowym żłobkiem wraz z zapleczem sportowym przy Zespole Szkół w Jasionce” jest podniesienie jakości i efektywności kształcenia elementarnego oraz poprawa dostępności do infrastruktury edukacji przedszkolnej, infrastruktury sportowo-rekreacyjnych dla dzieci i młodzieży oraz opieki żłobkowej na terenie Gminy Trzebowniko.	

2.1.Oczekiwane rezultaty

Jaki problem społeczny zostanie rozwiązany w wyniku realizacji projektu? (proszę zaznaczyć max. 5 odpowiedzi)

- zwiększenie stopnia integracji mieszkańców
- podniesienie poziomu aktywności społecznej mieszkańców
- podniesienie poziomu aktywności zawodowej mieszkańców
- X poprawa dostępności oferty usług edukacyjno-kulturalnych dla dzieci i młodzieży
- poprawa dostępności oferty usług edukacyjno-kulturalnych osób starszych
- X poprawa dostępności oferty usług sportowo-rekreacyjnych dla dzieci i młodzieży
- poprawa dostępności oferty usług sportowo-rekreacyjnych dla osób starszych
- aktywizacja społeczna osób zagrożonych wykluczeniem społecznym
- aktywizacja zawodowa osób zagrożonych wykluczeniem społecznym
- aktywizacja zawodowa kobiet (w szczególności młodych matek)

3. Typ projektu:					
A. przebudowa, rozbudowa, modernizacja i adaptacja obiektów infrastrukturalnych z przeznaczeniem na cele społeczne,	x	B. budowa, przebudowa, rozbudowa, modernizacja i adaptacja obiektów infrastruktury kultury		C. działania prowadzące do ożywienia gospodarczego rewitalizowanych obszarów	
D. zagospodarowanie przestrzeni publicznej na cele społeczne		E. modernizacje, renowacje budynków użyteczności publicznej poprawiające ich estetykę zewnętrzną		F. modernizacje, renowacje części wspólnych wielorodzinnych budynków mieszkalnych	
G.INNE:					
4. Wskaźniki osiągnięte w wyniku realizacji projektu					
▪ Powierzchnia odnowionych budynków [m ²]:	1750 m ²	▪ Liczba utworzonych miejsc pracy [szt.]:	5		
▪ Powierzchnia zagospodarowanego obszaru [ha]:	-	▪ Liczba założonych firm [szt.]:	-		

B. FINANSOWANIE PROJEKTU			
5. Budżet projektu (w zł);	8 000 000,00 zł	-	
6. Oczekiwana wielkość wsparcia z EFRR	-	-	
6. Udział środków własnych	Kapitał własny	Kredyt	Inny (jaki)
	8000000,00		

C. DANE DOTYCZĄCE WNIOSKODAWCY

7. Nazwa wnioskodawcy Gmina Trzebowniko

7.1. Adres wnioskodawcy: (kod, miejscowość, ul, nr lokalu)	36-001 Trzebowniko 976	7.2. Dane telefoniczne, fax, adres e-mail	Tel. 17 77 13 700 fax 17 77 13 719
7.3. Dane osoby upoważnionej do kontaktu	(imię, nazwisko, telefon, e-mail) Agata Nowacka Bednarz Tel. 17 77 13 743		
8. Typ beneficjenta	jednostki samorządu terytorialnego, ich związki i stowarzyszenia	x	
	jednostki organizacyjne jednostek samorządu terytorialnego posiadające osobowość prawną		
	instytucje kultury		
	osoby prawne i fizyczne będące organami prowadzącymi szkoły i placówki		
	partnerzy społeczni i gospodarczy (w tym organizacje pozarządowe)		
	kościóły i związki wyznaniowe oraz osoby prawne kościołów i związków wyznaniowych		
	Inne		

Data wpływu wniosku	23.01.2017r.		
Z/IN/7/2019	WNIOSEK O UMIESZCZENIE PROJEKTU INWESTYCYJNEGO w Lokalnym Programie Rewitalizacji Gminy Trzebowniko na lata 2016-2020		
Miejsce składania	Urząd Gminy Trzebowniko		
A. DANE DOTYCZĄCE PROJEKTU			
1. Tytuł projektu	Modernizacja budynku LKS Jasionka wraz z modernizacją stadionu		
1.1. Lokalizacja projektu PROSZĘ WSKAZAĆ OBSZAR REWITALIZACJI NA KTÓRYM ZAPLNOWANO REALIZACJĘ ZADANIA	OBSZAR RWITALIZACJI: Jasionka	ADRES: Jasionka	
1.2. Przewidywany termin rozpoczęcia i zakończenia prac	Termin rozpoczęcia	Termin zakończenia	
	V.2018	XII.2019	
1.3. Stopień zaawansowania prac(analizy, zezwolenia, dok. techniczna)	- dokumentacja w trakcie przygotowania		
2. Opis projektu (max. 4000 znaków) - cel projektu, realizacja działań			

Cel projektu:	<p>Celem projektu jest zaspokojenie potrzeb społecznych mieszkańców oraz podniesienie standardu boiska dla zwiększenia atrakcyjności jego wykorzystania i co za tym idzie – poprawy jakości oferty sportowo-rekreacyjnej miejscowości Jasionka poprzez „Modernizacja budynku LKS Jasionka wraz z modernizacją stadionu”</p> <p>Zakres prac obejmował roboty ogólnobudowlane związane z modernizacją budynku klubu i płyty boiska.</p>
----------------------	---

2.1. Oczekiwane rezultaty

Jaki problem społeczny zostanie rozwiązany w wyniku realizacji projektu? (proszę zaznaczyć max. 5 odpowiedzi)

- zwiększenie stopnia integracji mieszkańców
- podniesienie poziomu aktywności społecznej mieszkańców
- podniesienie poziomu aktywności zawodowej mieszkańców
- poprawa dostępności oferty usług edukacyjno-kulturalnych dla dzieci i młodzieży
- poprawa dostępności oferty usług edukacyjno-kulturalnych osób starszych
- poprawa dostępności oferty usług sportowo-rekreacyjnych dla dzieci i młodzieży
- poprawa dostępności oferty usług sportowo-rekreacyjnych dla osób starszych
- aktywizacja społeczna osób zagrożonych wykluczeniem społecznym
- aktywizacja zawodowa osób zagrożonych wykluczeniem społecznym
- aktywizacja zawodowa kobiet (w szczególności młodych matek)

3. Typ projektu:					
A. przebudowa, rozbudowa, modernizacja i adaptacja obiektów infrastrukturalnych z przeznaczeniem na cele społeczne,		B. budowa, przebudowa, rozbudowa, modernizacja i adaptacja obiektów infrastruktury kultury		C. działania prowadzące do ożywienia gospodarczego rewitalizowanych obszarów	
D. zagospodarowanie przestrzeni publicznej na cele społeczne	x	E. modernizacje, renowacje budynków użyteczności publicznej poprawiające ich estetykę zewnętrzną		F. modernizacje, renowacje części wspólnych wielorodzinnych budynków mieszkalnych	
G. INNE:					
4. Wskaźniki osiągnięte w wyniku realizacji projektu					
▪ Powierzchnia odnowionych budynków [m ²]:	-	▪ Liczba utworzonych miejsc pracy [szt.]:	-		
▪ Powierzchnia zagospodarowanego obszaru [ha]:	250 m ²	▪ Liczba założonych firm [szt.]:	-		

B. FINANSOWANIE PROJEKTU		
5. Budżet projektu (w zł);	650000,00	

6. Oczekiwana wielkość wsparcia z EFRR	325000,00	MSIT	
6. Udział środków własnych	Kapitał własny	Kredyt	Inny (jaki)
	325000,00		

C. DANE DOTYCZĄCE WNIOSKODAWCY			
7. Nazwa wnioskodawcy	Gmina Trzebowniko		
7.1. Adres wnioskodawcy: (kod, miejscowość, ul, nr lokalu)	36-001 Trzebowniko 976	7.2. Dane telefoniczne, fax, adres e-mail	Tel. 17 77 13 700 fax 17 77 13 719
7.3. Dane osoby upoważnionej do kontaktu	(imię, nazwisko, telefon, e-mail) Sławomir Guzek Tel. 607 266 866		
8. Typ beneficjenta	jednostki samorządu terytorialnego, ich związki i stowarzyszenia		x
	jednostki organizacyjne jednostek samorządu terytorialnego posiadające osobowość prawną		
	instytucje kultury		
	osoby prawne i fizyczne będące organami prowadzącymi szkoły i placówki		
	partnerzy społeczni i gospodarczy (w tym organizacje pozarządowe)		x
	kościóły i związki wyznaniowe oraz osoby prawne kościołów i związków wyznaniowych		
	Inne		

Data wpływu wniosku	23.01.2017r.
Z/IN/8/2019	WNIOSK O UMIESZCZENIE PROJEKTU INWESTYCYJNEGO w Lokalnym Programie Rewitalizacji Gminy Trzebowniko na lata 2016-2022
Miejsce składania	Urząd Gminy Trzebowniko

A. DANE DOTYCZĄCE PROJEKTU	
1. Tytuł projektu	Budowa Orlika Lekkoatletycznego w Jasionce

1.1. Lokalizacja projektu PROSZĘ WSKAZAĆ OBSZAR REWITALIZACJI NA KTÓRYM ZAPLNOWANO REALIZACJĘ ZADANIA	OBSZAR RWITALIZACJI: Jasionka	ADRES: Jasionka
1.2. Przewidywany termin rozpoczęcia i zakończenia prac	Termin rozpoczęcia	Termin zakończenia
	X.2017	XII.2018
1.3. Stopień zaawansowania prac(analazy, zezwolenia, dok. techniczna)	Prawomocne pozwolenie na budowę	
2. Opis projektu (max. 4000 znaków) - cel projektu, realizacja działań		
Cel projektu:	W ujęciu całościowym inwestycja pn. "Budowa Orlika Lekkoatletycznego w Jasionce" zlokalizowany w miejscowości Jasionka obejmuje budowę boiska wielofunkcyjnego o nawierzchni poliuretanowej i powierzchni 1378,92m ² w skład wchodzi: <ul style="list-style-type: none"> a) Boisko do piłki ręcznej o powierzchni 800m² (pole gry 40,0m x 20,0m) b) Boisko do koszykówki o powierzchni 424,31m² (pole gry 28,10m x 15,10m) Boisko do koszykówki o powierzchni 424,31m ² (pole gry 28,10m x 15,10m) <ul style="list-style-type: none"> - budowę boiska do siatkówki o nawierzchni poliuretanowej o wymiarze 12,16m x 21,16m i powierzchni 257,31m² (pole gry 9,0m x 18,0m) - budowę bieżni okrężnej, bieżni prostej będącej przedłużeniem odcinaka prostego bieżni okrężnej oraz skocznię do skoku w dal o nawierzchni poliuretanowej i powierzchni łącznej 1271,3m² - budowę rzutni do pchnięcia kulą o promieniu r=20,0m i powierzchni 144,91m² - budowę ciągów komunikacyjnych pieszo-jezdnym wraz z miejscami postojowymi dla samochodów w ilości 4 szt. - budowę oświetlenia boisk. - budowę ogrodzenia 4,0 m, wraz z bramą wjazdową i furtką wejściową - wymianę istniejącego oraz budowę nowego ogrodzenia o wys. 4,0m - budowę piłkochwyłów o wys. 4,0m - wykonanie fundamentów pod urządzenia sportowe - montaż urządzeń sportowych (kosze, bramki, słupki do siatki) W ramach realizacji przedmiotowego zadania zostanie wykonany etap pierwszy w ramach, którego nie zostanie wykonane oświetlenie boisk oraz ciągów komunikacyjnych pieszo-jezdnym wraz z miejscami postojowymi dla samochodów w ilości 4 szt. Celem projektu jest zaspokojenie potrzeb społecznych mieszkańców oraz podniesienie standardu boiska dla zwiększenia atrakcyjności jego wykorzystania i co za tym idzie – poprawy jakości oferty sportowo-rekreacyjnej miejscowości Jasionka.	
2.1.Oczekiwane rezultaty		
Jaki problem społeczny zostanie rozwiązany w wyniku realizacji projektu? (proszę zaznaczyć max. 5 odpowiedzi) <ul style="list-style-type: none"> x zwiększenie stopnia integracji mieszkańców x podniesienie poziomu aktywności społecznej mieszkańców <input type="checkbox"/> podniesienie poziomu aktywności zawodowej mieszkańców <input type="checkbox"/> poprawa dostępności oferty usług edukacyjno-kulturalnych dla dzieci i młodzieży <input type="checkbox"/> poprawa dostępności oferty usług edukacyjno-kulturalnych osób starszych x poprawa dostępności oferty usług sportowo-rekreacyjnych dla dzieci i młodzieży x poprawa dostępności oferty usług sportowo-rekreacyjnych dla osób starszych <input type="checkbox"/> aktywizacja społeczna osób zagrożonych wykluczeniem społecznym <input type="checkbox"/> aktywizacja zawodowa osób zagrożonych wykluczeniem społecznym <input type="checkbox"/> aktywizacja zawodowa kobiet (w szczególności młodych matek) 		

3. Typ projektu:					
A. przebudowa, rozbudowa, modernizacja i adaptacja obiektów infrastrukturalnych z przeznaczeniem na cele społeczne,		B. budowa, przebudowa, rozbudowa, modernizacja i adaptacja obiektów infrastruktury kultury		C. działania prowadzące do ożywienia gospodarczego rewitalizowanych obszarów	
D. zagospodarowanie przestrzeni publicznej na cele społeczne	x	E. modernizacje, renowacje budynków użyteczności publicznej poprawiające ich estetykę zewnętrzną		F. modernizacje, renowacje części wspólnych wielorodzinnych budynków mieszkalnych	
G.INNE:					
4. Wskaźniki osiągnięte w wyniku realizacji projektu					
▪ Powierzchnia odnowionych budynków [m ²]:	-		▪ Liczba utworzonych miejsc pracy [szt.]:	-	
▪ Powierzchnia zagospodarowanego obszaru [ha]:	1378,92m ²		▪ Liczba założonych firm [szt.]:	-	

B. FINANSOWANIE PROJEKTU			
5. Budżet projektu (w zł);	1 201 942,00 zł		
6. Oczekiwana wielkość wsparcia z EFRR	350000,00	MSIT	
6. Udział środków własnych	Kapitał własny	Kredyt	Inny (jaki)
	851942,00		

C. DANE DOTYCZĄCE WNIOSKODAWCY			
7. Nazwa wnioskodawcy	Gmina Trzebowniko		
7.1. Adres wnioskodawcy: (kod, miejscowość, ul, nr lokalu)	36-001 Trzebowniko 976	7.2. Dane telefoniczne, fax, adres e-mail	Tel. 17 77 13 700 fax 17 77 13 719
7.3. Dane osoby upoważnionej do kontaktu	(imię, nazwisko, telefon, e-mail) Sławomir Guzek Tel. 607 266 866		
8. Typ beneficjenta	jednostki samorządu terytorialnego, ich związki i stowarzyszenia		x
	jednostki organizacyjne jednostek samorządu terytorialnego posiadające osobowość prawną		
	instytucje kultury		

	osoby prawne i fizyczne będące organami prowadzącymi szkoły i placówki	
	partnerzy społeczni i gospodarczy (w tym organizacje pozarządowe)	x
	kościół i związki wyznaniowe oraz osoby prawne kościołów i związków wyznaniowych	
	Inne	

Data wpływu wniosku	20.01.2017
Z/IN/9/2019	WNIOSEK O UMIESZCZENIE PROJEKTU INWESTYCYJNEGO w Lokalnym Programie Rewitalizacji Gminy Trzebownik na lata 2016-2022
Miejsce składania	Urząd Gminy Trzebownik

A. DANE DOTYCZĄCE PROJEKTU

1. Tytuł projektu	Termomodernizacja budynków komunalnych w Łukawcu : Dom Kultury , Dom Ludowy	
1.1. Lokalizacja projektu PROSZĘ WSKAZAĆ OBSZAR REWITALIZACJI NA KTÓRYM ZAPLANOWANO REALIZACJĘ ZADANIA	OBSZAR RWITALIZACJI: Łukawiec	ADRES: Łukawiec 275 Łukawiec 751
1.2. Przewidywany termin rozpoczęcia i zakończenia prac	Termin rozpoczęcia	Termin zakończenia
	2018	2019
1.3. Stopień zaawansowania prac(analizy, zezwolenia, dok. techniczna)	Faza przygotowawcza	
2. Opis projektu (max. 4000 znaków) - cel projektu, realizacja działań		
Cel projektu:	Przedsięwzięcie mające na celu zmniejszenie zapotrzebowania i zużycia energii ciepłej w danym obiekcie budowlanym	

2.1. Oczekiwane rezultaty

Jaki problem społeczny zostanie rozwiązany w wyniku realizacji projektu? (proszę zaznaczyć max. 5 odpowiedzi)

- x zwiększenie stopnia integracji mieszkańców
- x podniesienie poziomu aktywności społecznej mieszkańców
- podniesienie poziomu aktywności zawodowej mieszkańców
- x poprawa dostępności oferty usług edukacyjno-kulturalnych dla dzieci i młodzieży
- x poprawa dostępności oferty usług edukacyjno-kulturalnych osób starszych
- poprawa dostępności oferty usług sportowo-rekreacyjnych dla dzieci i młodzieży
- poprawa dostępności oferty usług sportowo-rekreacyjnych dla osób starszych

- x aktywizacja społeczna osób zagrożonych wykluczeniem społecznym
 aktywizacja zawodowa osób zagrożonych wykluczeniem społecznym
 aktywizacja zawodowa kobiet (w szczególności młodych matek)

3. Typ projektu:					
A. przebudowa, rozbudowa, modernizacja i adaptacja obiektów infrastrukturalnych z przeznaczeniem na cele społeczne,		B. budowa, przebudowa, rozbudowa, modernizacja i adaptacja obiektów infrastruktury kultury	x	C. działania prowadzące do ożywienia gospodarczego rewitalizowanych obszarów	
D. zagospodarowanie przestrzeni publicznej na cele społeczne		E. modernizacje, renowacje budynków użyteczności publicznej poprawiające ich estetykę zewnętrzną	x	F. modernizacje, renowacje części wspólnych wielorodzinnych budynków mieszkalnych	
G.INNE:					
4. Wskaźniki osiągnięte w wyniku realizacji projektu					
▪ Powierzchnia odnowionych budynków [m ²):	600 m ²	▪ Liczba utworzonych miejsc pracy [szt.]:	-		
▪ Powierzchnia zagospodarowanego obszaru [ha]:	0,50	▪ Liczba założonych firm [szt.]:	-		

B. FINANSOWANIE PROJEKTU			
5. Budżet projektu (w zł);	300000,00 Euro	- PLN	
6. Oczekiwana wielkość wsparcia z EFRR		- Euro	
6. Udział środków własnych	Kapitał własny	Kredyt	Inny (jaki)
	293 390,00 Euro		

C. DANE DOTYCZĄCE WNIOSKODAWCY			
7. Nazwa wnioskodawcy	Gmina Trzebowniko		
7.1. Adres wnioskodawcy: (kod, miejscowość, ul, nr lokalu)	36-001 Trzebowniko 976	7.2. Dane telefoniczne, fax, adres e-mail	Tel. 17 77 13 700 fax 17 77 13 719
7.3. Dane osoby upoważnionej do kontaktu	(imię, nazwisko, telefon, e-mail) Mariusz Więcek Tel. 17 77 15 030		

8. Typ beneficjenta	jednostki samorządu terytorialnego, ich związki i stowarzyszenia	x
	jednostki organizacyjne jednostek samorządu terytorialnego posiadające osobowość prawną	
	instytucje kultury	
	osoby prawne i fizyczne będące organami prowadzącymi szkoły i placówki	
	partnerzy społeczni i gospodarczy (w tym organizacje pozarządowe)	
	kościół i związki wyznaniowe oraz osoby prawne kościołów i związków wyznaniowych	
	Inne	

Data wpływu wniosku	20.01.2017	
Z/IN/10/2019	WNIOSK O UMIESZCZENIE PROJEKTU INWESTYCYJNEGO w Lokalnym Programie Rewitalizacji Gminy Trzebownik na lata 2016-2020	
Miejsce składania	Urząd Gminy Trzebownik	
A. DANE DOTYCZĄCE PROJEKTU		
1. Tytuł projektu	Cross-border arts festival	
1.1. Lokalizacja projektu PROSZĘ WSKAZAĆ OBSZAR REWITALIZACJI NA KTÓRYM ZAPLNOWANO REALIZACJĘ ZADANIA	OBSZAR RWITALIZACJI: Jasionka	ADRES: Jasionka
1.2. Przewidywany termin rozpoczęcia i zakończenia prac	Termin rozpoczęcia	Termin zakończenia
	I.2018	XI.2019
1.3. Stopień zaawansowania prac(analizy, zezwolenia, dok. techniczna)	Prawomocne pozwolenie na budowę	
2. Opis projektu (max. 4000 znaków) - cel projektu, realizacja działań		

Rozwój turystyki jest istotnym impulsem dynamizującym rozwój społeczno-ekonomiczny kraju. Jej znaczenie przejawia się w wysokiej zdolności do generowania nowych miejsc pracy, podnoszenia jakości życia lokalnych społeczności, podwyższenia konkurencyjności regionów. Na terenie objętym realizacją projektu w niedostatecznym stopniu wykorzystywany jest potencjał turystyczny regionu. Brakuje kompleksowych produktów turystycznych, a te które istnieją są słabej jakości. Wiele obiektów kulturowych wymaga remontu, a pamięć historyczna zwłaszcza wspólna naszych krajów raczej jest powodem konfliktów niż współpracy. Brak kompleksowych działań promocyjnych na rzecz rozwoju turystyki kulturowej powoduje, iż jest to najslabiej rozwijająca się gałąź turystyki. Projekt zakłada wzrost konkurencyjności regionu poprzez rozwój turystyki kulturowej i historycznej po trzech stronach granicy. Planowany produkt turystyczny pn. „Transgraniczny festiwal sztuki” wykorzystujący nowoczesne technologie zakłada wzrost ruchu turystycznego, a tym samym poprawę konkurencyjności regionu. Międzynarodowe festiwale sztuki, plener sztuki wizualnej, warsztaty znanych artystów z Białorusi, Ukrainy, Polski, międzynarodowe konkursy z udziałem dzieci i młodzieży, plenery artystów, stworzenie szlaku turystycznego wystawy czy wycieczki zostaną zamknięte w smakach i zapachach kuchni pogranicza, która zostanie zlokalizowana w Transgranicznym Centrum Dziedzictwa Kulinarne po polskiej stronie. Wspólne dzieciństwo, dla tak różnych dzisiaj obszarów, zostawiło jedynie dawne wyobrażenie. Zewnętrzny przejawem jest nic innego, jak tylko mity, bajki, chrześcijańskie wierzenia, przysłowia i uprzedzenia. Trochę zapomniane, czasem podmienione i zgniecione nowoczesnością, ale takie ważne i bezwarunkowe dla człowieka. Pogranicze – obszar wspólnej przeszłości, różnej teraźniejszości i niepewnej przyszłości. Tylko badając i zdając sobie sprawę z dziedzictwa przeszłości otrzymamy możliwość zobaczenia wspólnej przyszłości.

<p>Cel projektu:</p>	<p>Cel ogólny projektu:</p> <p>I. Wzrost konkurencyjności regionu poprzez rozwój turystyki kulturowej i historycznej na terenie województwa podkarpackiego, obwodu lwowskiego oraz grodzieńskiego.</p> <p>Cele szczegółowe:</p> <ol style="list-style-type: none"> 1. Profesjonalizacja zarządzania obiektami dziedzictwa kulturowego i historycznego, w tym obsługa turystów. 2. Stworzenie nowego produktu turystycznego. 3. Poprawa infrastruktury obiektów dziedzictwa kulturowego i historycznego. 4. Budowa nowej infrastruktury turystycznej. 5. Stworzenie kompleksowych działań promocyjnych na rzecz rozwoju turystyki kulturowej i historycznej na terenie województwa podkarpackiego, obwodu lwowskiego oraz grodzieńskiego.
-----------------------------	---

2.1.Oczekiwane rezultaty

Jaki problem społeczny zostanie rozwiązany w wyniku realizacji projektu? (proszę zaznaczyć max. 5 odpowiedzi)

- x zwiększenie stopnia integracji mieszkańców
- x podniesienie poziomu aktywności społecznej mieszkańców
- podniesienie poziomu aktywności zawodowej mieszkańców
- x poprawa dostępności oferty usług edukacyjno-kulturalnych dla dzieci i młodzieży
- x poprawa dostępności oferty usług edukacyjno-kulturalnych osób starszych
- poprawa dostępności oferty usług sportowo-rekreacyjnych dla dzieci i młodzieży
- poprawa dostępności oferty usług sportowo-rekreacyjnych dla osób starszych
- aktywizacja społeczna osób zagrożonych wykluczeniem społecznym
- aktywizacja zawodowa osób zagrożonych wykluczeniem społecznym
- aktywizacja zawodowa kobiet (w szczególności młodych matek)

3. Typ projektu:				
A. przebudowa, rozbudowa, modernizacja i adaptacja obiektów infrastrukturalnych z przeznaczeniem na cele społeczne,		B. budowa, przebudowa, rozbudowa, modernizacja i adaptacja obiektów infrastruktury kultury	x	C. działania prowadzące do ożywienia gospodarczego rewitalizowanych obszarów
D. zagospodarowanie przestrzeni publicznej na cele społeczne		E. modernizacje, renowacje budynków użyteczności publicznej poprawiające ich estetykę zewnętrzną		F. modernizacje, renowacje części wspólnych wielorodzinnych budynków mieszkalnych
G.INNE:				
4. Wskaźniki osiągnięte w wyniku realizacji projektu				
▪ Powierzchnia odnowionych budynków [m ²]:	253,3 m ²	▪ Liczba utworzonych miejsc pracy [szt.]:	-	
▪ Powierzchnia zagospodarowanego obszaru [ha]:	-	▪ Liczba założonych firm [szt.]:	-	

B. FINANSOWANIE PROJEKTU			
5. Budżet projektu (w zł);	2 778 290,00 Euro	11696601 PLN	
6. Oczekiwana wielkość wsparcia z EFRR	2484900,00 Euro		
6. Udział środków własnych	Kapitał własny	Kredyt	Inny (jaki)
	293 390,00 Euro		

C. DANE DOTYCZĄCE WNIOSKODAWCY			
7. Nazwa wnioskodawcy	Gmina Trzebowniko		
7.1. Adres wnioskodawcy: (kod, miejscowość, ul, nr lokalu)	36-001 Trzebowniko 976	7.2. Dane telefoniczne, fax, adres e-mail	Tel. 17 77 13 700 fax 17 77 13 719
7.3. Dane osoby upoważnionej do kontaktu	(imię, nazwisko, telefon, e-mail) Agata Nowacka-Bednarz Tel. 17 77 13 743		
8. Typ beneficjenta	jednostki samorządu terytorialnego, ich związki i stowarzyszenia	x	
	jednostki organizacyjne jednostek samorządu terytorialnego posiadające osobowość prawną		
	instytucje kultury		

	osoby prawne i fizyczne będące organami prowadzącymi szkoły i placówki	
	partnerzy społeczni i gospodarczy (w tym organizacje pozarządowe)	
	kościół i związki wyznaniowe oraz osoby prawne kościołów i związków wyznaniowych	
	Inne	

Data wpływu wniosku	23.01.2017r.	
Z/IN/11/2019	WNIOSEK O UMIESZCZENIE PROJEKTU INWESTYCYJNEGO w Lokalnym Programie Rewitalizacji Gminy Trzebownik na lata 2016-2022	
Miejsce składania	Urząd Gminy Trzebownik	
A. DANE DOTYCZĄCE PROJEKTU		
1. Tytuł projektu	Utworzenie miniparku w Jasionce	
1.1. Lokalizacja projektu PROSZĘ WSKAZAĆ OBSZAR REWITALIZACJI NA KTÓRYM ZAPLANOWANO REALIZACJĘ ZADANIA	OBSZAR RWITALIZACJI: Jasionka	ADRES: Jasionka
1.2. Przewidywany termin rozpoczęcia i zakończenia prac	Termin rozpoczęcia	Termin zakończenia
	X.2016	XII.2020
1.3. Stopień zaawansowania prac(analizy, zezwolenia, dok. techniczna)	- zakończenie etapu przygotowania gruntów	
2. Opis projektu (max. 4000 znaków) - cel projektu, realizacja działań		

Cel projektu:	<p>Zadanie ma na celu zagospodarowanie przestrzeni publicznej polegające na budowie mini parku przez mieszkańców wsi Jasionka. Teren objęty opracowaniem położony jest w centrum sołectwa Jasionka, w niedalekiej odległości od zespołu szkół, kościoła parafialnego, stadionu sportowego, na działkach o nr ewidencyjnym 1251/52 oraz 1467/1 i zajmujący powierzchnię 2 ha. Obie działki dzieli rzeka Świerkowiec. Niniejsza lokalizacja jest działką mienia wiejskiego, z którego mogą korzystać mieszkańcy całej gminy.</p> <p>Przedsięwzięcie będzie polegało na zagospodarowaniu całego terenu, zdewastowanego w wyniku budowy sieci kanalizacyjnej na jego części oraz przywróceniu naturalnych siedlisk dzikich zwierząt, ptaków, owadów oraz niektórych gatunków roślin. W parku zostanie utworzona strefa rekreacyjna dla mieszkańców miejscowości Jasionka z siłownią zewnętrzną, sprzętem do kalisteniki, boiskami do piłki plażowej, zewnętrznymi stołami do pingponga, trasa nordicwalking, ławeczkami, stoikami rekreacyjnymi (szachy).</p> <p>Rewitalizacja opisywanego terenu przyczyni się do odbudowania naturalnych siedlisk przyrodniczych oraz poprawienia estetyki miejscowości przy jednoczesnym stworzeniu przyjaznego miejsca do spędzania wolnego czasu w aktywny sposób dla całych rodzin. Planuje się, aby niniejszy teren zielony został zagospodarowany na park z drzewami takimi jak: olcha, wierzba, klon, buk, miłorząb, jesion, lipa, dąb, brzoza, platan. Drzewa zaplanowano zasadzić grupowo w różnych odstępach. W przyszłości planuje się stworzyć ścieżkę ekologiczną, z której będą mogli korzystać uczniowie pobliskiej szkoły, mieszkańcy sołectwa i całej Gminy.</p>
----------------------	---

2.1.Oczekiwane rezultaty				
Jaki problem społeczny zostanie rozwiązany w wyniku realizacji projektu? (proszę zaznaczyć max. 5 odpowiedzi)				
x zwiększenie stopnia integracji mieszkańców x podniesienie poziomu aktywności społecznej mieszkańców <input type="checkbox"/> podniesienie poziomu aktywności zawodowej mieszkańców <input type="checkbox"/> poprawa dostępności oferty usług edukacyjno-kulturalnych dla dzieci i młodzieży <input type="checkbox"/> poprawa dostępności oferty usług edukacyjno-kulturalnych osób starszych x poprawa dostępności oferty usług sportowo-rekreacyjnych dla dzieci i młodzieży x poprawa dostępności oferty usług sportowo-rekreacyjnych dla osób starszych <input type="checkbox"/> aktywizacja społeczna osób zagrożonych wykluczeniem społecznym <input type="checkbox"/> aktywizacja zawodowa osób zagrożonych wykluczeniem społecznym <input type="checkbox"/> aktywizacja zawodowa kobiet (w szczególności młodych matek)				
3. Typ projektu:				
A. przebudowa, rozbudowa, modernizacja i adaptacja obiektów infrastrukturalnych z przeznaczeniem na cele społeczne,		B. budowa, przebudowa, rozbudowa, modernizacja i adaptacja obiektów infrastruktury kultury		C. działania prowadzące do ożywienia gospodarczego rewitalizowanych obszarów

D. zagospodarowanie przestrzeni publicznej na cele społeczne	x	E. modernizacje, renowacje budynków użyteczności publicznej poprawiające ich estetykę zewnętrzną		F. modernizacje, renowacje części wspólnych wielorodzinnych budynków mieszkalnych	
G.INNE:					
4. Wskaźniki osiągnięte w wyniku realizacji projektu					
▪ Powierzchnia odnowionych budynków [m ²]:			▪ Liczba utworzonych miejsc pracy [szt.]:		
▪ Powierzchnia zagospodarowanego obszaru [ha]:	2 ha		▪ Liczba założonych firm [szt.]:		
B. FINANSOWANIE PROJEKTU					
5. Budżet projektu (w zł);	120 000,00				
6. Oczekiwana wielkość wsparcia z EFRR	103000,00		PROW, NFOŚ		
6. Udział środków własnych	Kapitał własny		Kredyt	Inny (jaki)	
	17000,00				

C. DANE DOTYCZĄCE WNIOSKODAWCY			
7. Nazwa wnioskodawcy	Gmina Trzebowniko/Sołectwo Jasionka		
7.1. Adres wnioskodawcy: (kod, miejscowość, ul, nr lokalu)	36-001 Trzebowniko 976	7.2. Dane telefoniczne, fax, adres e-mail	Tel. 17 77 13 700 fax 17 77 13 719
7.3. Dane osoby upoważnionej do kontaktu	(imię, nazwisko, telefon, e-mail) Sławomir Guzek Tel.607 266 866		
8. Typ beneficjenta	jednostki samorządu terytorialnego, ich związki i stowarzyszenia		x
	jednostki organizacyjne jednostek samorządu terytorialnego posiadające osobowość prawną		
	instytucje kultury		
	osoby prawne i fizyczne będące organami prowadzącymi szkoły i placówki		
	partnerzy społeczni i gospodarczy (w tym organizacje pozarządowe)		x
	kościóły i związki wyznaniowe oraz osoby prawne kościołów i związków wyznaniowych		
Inne			

Data wpływu wniosku			
Z/IN/12/2018	WNIOSEK O UMIESZCZENIE PROJEKTU INWESTYCYJNEGO w Lokalnym Programie Rewitalizacji Gminy Trzebowniko na lata 2016-2020		
Miejsce składania		Urząd Gminy Trzebowniko	
A. DANE DOTYCZĄCE PROJEKTU			
1. Tytuł projektu		Modernizacja instalacji centralnego ogrzewania w budynku Domu Strażaka w Łukawcu	
1.1. Lokalizacja projektu PROSZĘ WSKAZAĆ OBSZAR REWITALIZACJI NA KTÓRYM ZAPLNOWANO REALIZACJĘ ZADANIA		OBSZAR RWITALIZACJI: Łukawiec	ADRES: Łukawiec 426
1.2. Przewidywany termin rozpoczęcia i zakończenia prac		Termin rozpoczęcia	Termin zakończenia
		VI.2017	X.2018
1.3. Stopień zaawansowania prac(analizy, zezwolenia, dok. techniczna)		Prawomocne pozwolenie na budowę Wybrany wykonawca robót (po przetargu)	
2. Opis projektu (max. 4000 znaków) - cel projektu, realizacja działań			

Cel projektu:	<p>Projekt obejmuje zadania inwestycyjne polegające na wykonaniu prac termomodernizacyjnych w 2 budynkach użyteczności publicznej zlokalizowanych w gminie Trzebowniko : 1. Budynek użyteczności publicznej w Łukawcu, 2. Budynek Zespołu Szkół w Jasionce, Dotychczasowy stan techniczny i energetyczny budynków objętych projektem jest dalece niezadowalający.</p> <p>Budynki wykazują znaczne straty energii cieplnej co spowodowane jest nieocieplonymi ścianami, stropami i nieefektywnym systemem ciepłym. W budynku komunalnym w Łukawcu zaplanowano: - izolacja ścian budynku styropianem o współczynniku przewodzenia ciepła $\lambda = 0,033 \text{ W}/(\text{m}^*\text{K})$, - ocieplenie stropodachu płytami wełny mineralnej o współczynniku przewodzenia ciepła $\lambda = 0,035 \text{ W}/(\text{m}^*\text{K})$, - wymiana starych okien na nowe o współczynniku przenikania ciepła nie gorszym niż $U = 0,9 \text{ W}/(\text{m}^2*\text{K})$, - wymiana starych drzwi na nowe o współczynniku przenikania ciepła nie gorszym niż $U = 1,3 \text{ W}/(\text{m}^2*\text{K})$, -modernizacja systemu CWU. Likwidacja lokalnych podgrzewaczy elektrycznych i montaż centralnej instalacji CWU zasilanej z kotła gazowego, - modernizacja systemu grzewczego. W budynku Zespołu Szkół w Jasionce zaplanowano: - ocieplenie stropu zewnętrznego (poddasze) płytami wełny mineralnej o współczynniku przewodzenia ciepła $\lambda = 0,033 \text{ W}/(\text{m}^*\text{K})$, - wymiana starych drzwi zewnętrznych na nowe o współczynniku przenikania ciepła nie gorszym niż $U = 1,3 \text{ W}/(\text{m}^2*\text{K})$, - wymiana starych okien zewnętrznych na nowe o współczynniku przenikania ciepła nie gorszym niż $U = 0,9 \text{ W}/(\text{m}^2*\text{K})$. Realizacja inwestycji pozwoli na uzyskanie: 1. W budynku komunalnym w Łukawcu wskaźnika EP na poziomie 202,95 [kWh/m2/rok] oraz zostanie zmniejszone zapotrzebowanie na zużycie energii o 77%, 2. W budynku ZS w Jasionce wskaźnika EP na poziomie 198,40 [kWh/m2/rok] oraz zostanie zmniejszone zapotrzebowanie na zużycie energii o 25%, W wyniku projektu prace termomodernizacyjne przeprowadzone zostaną w dwóch budynkach o łącznej kubaturze 15 961,08 m3.</p>
----------------------	---

2.1.Oczekiwane rezultaty				
<p>Jaki problem społeczny zostanie rozwiązany w wyniku realizacji projektu? (proszę zaznaczyć max. 5 odpowiedzi)</p> <p>x zwiększenie stopnia integracji mieszkańców x podniesienie poziomu aktywności społecznej mieszkańców <input type="checkbox"/> podniesienie poziomu aktywności zawodowej mieszkańców x poprawa dostępności oferty usług edukacyjno-kulturalnych dla dzieci i młodzieży <input type="checkbox"/> poprawa dostępności oferty usług edukacyjno-kulturalnych osób starszych <input type="checkbox"/> poprawa dostępności oferty usług sportowo-rekreacyjnych dla dzieci i młodzieży <input type="checkbox"/> poprawa dostępności oferty usług sportowo-rekreacyjnych dla osób starszych <input type="checkbox"/> aktywizacja społeczna osób zagrożonych wykluczeniem społecznym <input type="checkbox"/> aktywizacja zawodowa osób zagrożonych wykluczeniem społecznym <input type="checkbox"/> aktywizacja zawodowa kobiet (w szczególności młodych matek)</p>				
3. Typ projektu:				
A. przebudowa, rozbudowa, modernizacja i adaptacja obiektów infrastrukturalnych z przeznaczeniem na cele społeczne,	x	B. budowa, przebudowa, rozbudowa, modernizacja i adaptacja obiektów infrastruktury kultury		C. działania prowadzące do ożywienia gospodarczego rewitalizowanych obszarów

D. zagospodarowanie przestrzeni publicznej na cele społeczne		E. modernizacje, renowacje budynków użyteczności publicznej poprawiające ich estetykę zewnętrzną		F. modernizacje, renowacje części wspólnych wielorodzinnych budynków mieszkalnych	
G.INNE:					
4.Wskaźniki osiągnięte w wyniku realizacji projektu					
▪ Powierzchnia odnowionych budynków [m ²]:	2756,46	▪ Liczba utworzonych miejsc pracy [szt.]:			
▪ Powierzchnia zagospodarowanego obszaru [ha]:		▪ Liczba założonych firm [szt.]:			

B. FINANSOWANIE PROJEKTU			
5. Budżet projektu (w zł);	781320,27		
6. Oczekiwana wielkość wsparcia z EFRR	488448,50		
6. Udział środków własnych	Kapitał własny	Kredyt	Inny (jaki)
	292 871,77		

C. DANE DOTYCZĄCE WNIOSKODAWCY			
7. Nazwa wnioskodawcy	Gmina Trzebowniko		
7.1. Adres wnioskodawcy: (kod, miejscowość, ul, nr lokalu)	36-001 Trzebowniko 976	7.2. Dane telefoniczne, fax, adres e-mail	Tel. 17 77 13 700 fax 17 77 13 719
7.3. Dane osoby upoważnionej do kontaktu	(imię, nazwisko, telefon, e-mail) Agata Nowacka-Bednarz Tel. 17 77 13 743		
8. Typ beneficjenta	jednostki samorządu terytorialnego, ich związki i stowarzyszenia		x
	jednostki organizacyjne jednostek samorządu terytorialnego posiadające osobowość prawną		
	instytucje kultury		
	osoby prawne i fizyczne będące organami prowadzącymi szkoły i placówki		
	partnerzy społeczni i gospodarczy (w tym organizacje pozarządowe)		
	kościóły i związki wyznaniowe oraz osoby prawne kościołów i związków wyznaniowych		
	Inne		

Data wpływu wniosku	23.01.2017	
Z/IN/13/2018	WNIOSEK O UMIESZCZENIE PROJEKTU INWESTYCYJNEGO w Lokalnym Programie Rewitalizacji Gminy Trzebowno na lata 2016-2020	
Miejsce składania	Urząd Gminy Trzebowno	
A. DANE DOTYCZĄCE PROJEKTU		
1. Tytuł projektu	Rewitalizacja terenów przyległych do remontowanego budynku byłej weterynarii i Domu Strażaka w Łukawcu	
1.1. Lokalizacja projektu PROSZĘ WSKAZAĆ OBSZAR REWITALIZACJI NA KTÓRYM ZAPLNOWANO REALIZACJĘ ZADANIA	OBSZAR RWITALIZACJI: Działki nr 3241 i nr 3242	ADRES: Łukawiec 426
1.2. Przewidywany termin rozpoczęcia i zakończenia prac	Termin rozpoczęcia	Termin zakończenia
	Marzec 2019	Lipiec 2019
1.3. Stopień zaawansowania prac(analzy, zezwolenia, dok. techniczna)	Faza przygotowawcza	
2. Opis projektu (max. 4000 znaków) - cel projektu, realizacja działań		
Cel projektu:	Projekt polegał będzie na modernizacji istniejącego zniszczonego ogrodzenia działek. Rewitalizacji terenów zielonych polegającą na przekształceniu ich w skwer po przez: nowe nasadzenia drzew i krzewów, budowę alejek z ławeczkami, małego placu z ławeczkami z centralnie usytuowanym pomnikiem św. Floriana. Tak zrealizowane działanie doprowadzi do celu jakim jest poprawa bezpieczeństwa i zagospodarowanie zdegradowanych terenów zielonych, poprawienie estetykę wokół budynków co wpłynie na lepsze postrzeganie samych budynków. Powstanie miejsce do odpoczynku, poprawi się komfort osób korzystających z budynku. Podniesie atrakcyjność budynku u potencjalnych najemców co przełoży się na większe wpływy do budżetu wsi.	

2.1.Oczekiwane rezultaty

Jaki problem społeczny zostanie rozwiązany w wyniku realizacji projektu? (proszę zaznaczyć max. 5 odpowiedzi)

- zwiększenie stopnia integracji mieszkańców
- podniesienie poziomu aktywności społecznej mieszkańców
- podniesienie poziomu aktywności zawodowej mieszkańców
- poprawa dostępności oferty usług edukacyjno-kulturalnych dla dzieci i młodzieży
- poprawa dostępności oferty usług edukacyjno-kulturalnych osób starszych
- poprawa dostępności oferty usług sportowo-rekreacyjnych dla dzieci i młodzieży
- poprawa dostępności oferty usług sportowo-rekreacyjnych dla osób starszych
- aktywizacja społeczna osób zagrożonych wykluczeniem społecznym
- aktywizacja zawodowa osób zagrożonych wykluczeniem społecznym
- aktywizacja zawodowa kobiet (w szczególności młodych matek)

3. Typ projektu:

A. przebudowa, rozbudowa, modernizacja i adaptacja obiektów infrastrukturalnych z przeznaczeniem na cele społeczne,

B. budowa, przebudowa, rozbudowa, modernizacja i adaptacja obiektów infrastruktury kultury

C. działania prowadzące do ożywienia gospodarczego rewitalizowanych obszarów

D. zagospodarowanie przestrzeni publicznej na cele społeczne

x

E. modernizacje, renowacje budynków użyteczności publicznej poprawiające ich estetykę zewnętrzną

F. modernizacje, renowacje części wspólnych wielorodzinnych budynków mieszkalnych

G.INNE:

4. Wskaźniki osiągnięte w wyniku realizacji projektu

▪ Powierzchnia odnowionych budynków [m ²]:	Nie dotyczy	▪ Liczba utworzonych miejsc pracy [szt.]:	Nie dotyczy
▪ Powierzchnia zagospodarowanego obszaru [ha]:	0,1 ha	▪ Liczba założonych firm [szt.]:	Nie dotyczy

B. FINANSOWANIE PROJEKTU

5. Budżet projektu (w zł);	60000,00		
6. Oczekiwana wielkość wsparcia z EFRR	100 %		
6. Udział środków własnych	Kapitał własny	Kredyt	Inny (jaki)
	292 871,77		

C. DANE DOTYCZĄCE WNIOSKODAWCY

7. Nazwa wnioskodawcy Ochotnicza Straż Pożarna

7.1. Adres wnioskodawcy: (kod, miejscowość, ul, nr lokalu)	36-004 Łąka , Łukawiec nr 426	7.2. Dane telefoniczne, fax, adres e-mail	
7.3. Dane osoby upoważnionej do kontaktu	(imię, nazwisko, telefon, e-mail) Dominik Bozek, tel: 888510444, email: bdbozek@gmail.com		
8. Typ beneficjenta	jednostki samorządu terytorialnego, ich związki i stowarzyszenia		x
	jednostki organizacyjne jednostek samorządu terytorialnego posiadające osobowość prawną		
	instytucje kultury		
	osoby prawne i fizyczne będące organami prowadzącymi szkoły i placówki		
	partnerzy społeczni i gospodarczy (w tym organizacje pozarządowe)		
	kościół i związki wyznaniowe oraz osoby prawne kościołów i związków wyznaniowych		
	Inne		

Data wpływu wniosku	23.01.2017		
Z/IN/14/2020	WNIOSK O UMIESZCZENIE PROJEKTU INWESTYCYJNEGO w Lokalnym Programie Rewitalizacji Gminy Trzebownik na lata 2016-2020		
Miejsce składania	Urząd Gminy Trzebownik		
A. DANE DOTYCZĄCE PROJEKTU			
1. Tytuł projektu	Doposażenie i remont placu zabaw		
1.1. Lokalizacja projektu PROSZĘ WSKAZAĆ OBSZAR REWITALIZACJI NA KTÓRYM ZAPLANOWANO REALIZACJĘ ZADANIA	OBSZAR RWITALIZACJI: Obok byłego przedszkola 0,20 arów	ADRES: Łukawiec 4726 36-004 Łąka	
1.2. Przewidywany termin rozpoczęcia i zakończenia prac	Termin rozpoczęcia	Termin zakończenia	
	2020	2020	
1.3. Stopień zaawansowania prac (analizy, zezwolenia, dok. techniczna)	Faza przygotowawcza		
2. Opis projektu (max. 4000 znaków) - cel projektu, realizacja działań			

Cel projektu:	<p>Urządzenie boiska do gry siatkowej na świeżym powietrzu. Urządzenie placu zabaw dla dzieci i młodzieży.</p> <p>Malowanie, remont, naprawa już istniejącego placu zabaw.</p> <p>Lepsza integracja dzieci i młodzieży w środowisku wiejskim.</p>
----------------------	---

2.1. Oczekiwane rezultaty

<p>Jaki problem społeczny zostanie rozwiązany w wyniku realizacji projektu? (proszę zaznaczyć max. 5 odpowiedzi)</p> <p>x zwiększenie stopnia integracji mieszkańców</p> <p>x podniesienie poziomu aktywności społecznej mieszkańców</p> <p><input type="checkbox"/> podniesienie poziomu aktywności zawodowej mieszkańców</p> <p><input type="checkbox"/> poprawa dostępności oferty usług edukacyjno-kulturalnych dla dzieci i młodzieży</p> <p><input type="checkbox"/> poprawa dostępności oferty usług edukacyjno-kulturalnych osób starszych</p> <p>x poprawa dostępności oferty usług sportowo-rekreacyjnych dla dzieci i młodzieży</p> <p><input type="checkbox"/> poprawa dostępności oferty usług sportowo-rekreacyjnych dla osób starszych</p> <p><input type="checkbox"/> aktywizacja społeczna osób zagrożonych wykluczeniem społecznym</p> <p><input type="checkbox"/> aktywizacja zawodowa osób zagrożonych wykluczeniem społecznym</p> <p><input type="checkbox"/> aktywizacja zawodowa kobiet (w szczególności młodych matek)</p>

3. Typ projektu:					
A. przebudowa, rozbudowa, modernizacja i adaptacja obiektów infrastrukturalnych z przeznaczeniem na cele społeczne,		B. budowa, przebudowa, rozbudowa, modernizacja i adaptacja obiektów infrastruktury kultury		C. działania prowadzące do ożywienia gospodarczego rewitalizowanych obszarów	
D. zagospodarowanie przestrzeni publicznej na cele społeczne	x	E. modernizacje, renowacje budynków użyteczności publicznej poprawiające ich estetykę zewnętrzną		F. modernizacje, renowacje części wspólnych wielorodzinnych budynków mieszkalnych	

G. INNE:

4. Wskaźniki osiągnięte w wyniku realizacji projektu

▪ Powierzchnia odnowionych budynków [m ²]:		▪ Liczba utworzonych miejsc pracy [szt.]:	
▪ Powierzchnia zagospodarowanego obszaru [ha]:		▪ Liczba założonych firm [szt.]:	

B. FINANSOWANIE PROJEKTU

5. Budżet projektu (w zł);	60000,00	
6. Oczekiwana wielkość wsparcia z EFRR	100 %	
6. Udział środków własnych	Kapitał własny	Kredyt
		Inny (jaki)

C. DANE DOTYCZĄCE WNIOSKODAWCY			
7. Nazwa wnioskodawcy	Koło gospodyń Wiejskich nr w Łukawcu		
7.1. Adres wnioskodawcy: (kod, miejscowość, ul, nr lokalu)	36-004 Łąka, Łukawiec nr 726	7.2. Dane telefoniczne, fax, adres e-mail	Tel. 697633243
7.3. Dane osoby upoważnionej do kontaktu	(imię, nazwisko, telefon, e-mail) Anna Kuźniar 697633243		
8. Typ beneficjenta	jednostki samorządu terytorialnego, ich związki i stowarzyszenia		
	jednostki organizacyjne jednostek samorządu terytorialnego posiadające osobowość prawną		
	instytucje kultury		x
	osoby prawne i fizyczne będące organami prowadzącymi szkoły i placówki		
	partnerzy społeczni i gospodarczy (w tym organizacje pozarządowe)		x
	kościóły i związki wyznaniowe oraz osoby prawne kościołów i związków wyznaniowych		
	Inne		

Data wpływu wniosku	23.01.2017
Z/IN/15/2017	WNIOSEK O UMIESZCZENIE PROJEKTU INWESTYCYJNEGO w Lokalnym Programie Rewitalizacji Gminy Trzebownik na lata 2016-2020
Miejsce składania	Urząd Gminy Trzebownik
A. DANE DOTYCZĄCE PROJEKTU	
1. Tytuł projektu	Rozbudowa infrastruktury stadionu piłkarskiego w miejscowości Łukawiec

1.1. Lokalizacja projektu PROSZĘ WSKAZAĆ OBSZAR REWITALIZACJI NA KTÓRYM ZAPLANOWANO REALIZACJĘ ZADANIA	OBSZAR RWITALIZACJI: Łukawiec	ADRES: Łukawiec 426 36-004 Łąka
1.2. Przewidywany termin rozpoczęcia i zakończenia prac	Termin rozpoczęcia	Termin zakończenia
	01.06.2017	01.08.2017
1.3. Stopień zaawansowania prac (analizy, zezwolenia, dok. techniczna)	Brak zaawansowania prac na stadionie, wykonana obecnie infrastruktura jest w stopniu minimalnym	
2. Opis projektu (max. 4000 znaków) - cel projektu, realizacja działań		
Cel projektu:	<p>- Rozbudowa stadionu piłkarskiego polegająca na :</p> <p>- rozbudowie trybun dla kibiców</p> <p>- wykonanie piłkochwyłów na boisku głównym i treningowym</p> <p>- wykonanie zabudowy ławek dla zawodników rezerwowych.</p> <p>Inwestycje te pomogą zwiększyć integrację mieszkańców naszej miejscowości oraz poprawiłyby komfort użytkowania boisk sportowych</p>	

2.1. Oczekiwane rezultaty					
Jaki problem społeczny zostanie rozwiązany w wyniku realizacji projektu? (proszę zaznaczyć max. 5 odpowiedzi)					
<p>x zwiększenie stopnia integracji mieszkańców</p> <p>x podniesienie poziomu aktywności społecznej mieszkańców</p> <p><input type="checkbox"/> podniesienie poziomu aktywności zawodowej mieszkańców</p> <p><input type="checkbox"/> poprawa dostępności oferty usług edukacyjno-kulturalnych dla dzieci i młodzieży</p> <p><input type="checkbox"/> poprawa dostępności oferty usług edukacyjno-kulturalnych osób starszych</p> <p>x poprawa dostępności oferty usług sportowo-rekreacyjnych dla dzieci i młodzieży</p> <p>x poprawa dostępności oferty usług sportowo-rekreacyjnych dla osób starszych</p> <p><input type="checkbox"/> aktywizacja społeczna osób zagrożonych wykluczeniem społecznym</p> <p><input type="checkbox"/> aktywizacja zawodowa osób zagrożonych wykluczeniem społecznym</p> <p><input type="checkbox"/> aktywizacja zawodowa kobiet (w szczególności młodych matek)</p>					
3. Typ projektu:					
A. przebudowa, rozbudowa, modernizacja i adaptacja obiektów infrastrukturalnych z przeznaczeniem na cele społeczne,		B. budowa, przebudowa, rozbudowa, modernizacja i adaptacja obiektów infrastruktury kultury	x	C. działania prowadzące do ożywienia gospodarczego rewitalizowanych obszarów	

D. zagospodarowanie przestrzeni publicznej na cele społeczne		E. modernizacje, renowacje budynków użyteczności publicznej poprawiające ich estetykę zewnętrzną		F. modernizacje, renowacje części wspólnych wielorodzinnych budynków mieszkalnych	
G.INNE:					
4. Wskaźniki osiągnięte w wyniku realizacji projektu					
▪ Powierzchnia odnowionych budynków [m ²]:	-		▪ Liczba utworzonych miejsc pracy [szt.]:	-	
▪ Powierzchnia zagospodarowanego obszaru [ha]:	0,05		▪ Liczba założonych firm [szt.]:	-	

B. FINANSOWANIE PROJEKTU			
5. Budżet projektu (w zł);	50000,00		
6. Oczekiwana wielkość wsparcia z EFRR	100 %		
6. Udział środków własnych	Kapitał własny	Kredyt	Inny (jaki)
	brak	brak	

C. DANE DOTYCZĄCE WNIOSKODAWCY			
7. Nazwa wnioskodawcy	Koło gospodyń Wiejskich nr w Łukawcu		
7.1. Adres wnioskodawcy: (kod, miejscowość, ul, nr lokalu)	36-004 Łąka , Łukawiec nr 426	7.2. Dane telefoniczne, fax, adres e-mail	lkslukawiec@gmail.com
7.3. Dane osoby upoważnionej do kontaktu	(imię, nazwisko, telefon, e-mail) Dominik Świątek, 661 867 156		
8. Typ beneficjenta	jednostki samorządu terytorialnego, ich związki i stowarzyszenia		x
	jednostki organizacyjne jednostek samorządu terytorialnego posiadające osobowość prawną		
	instytucje kultury		
	osoby prawne i fizyczne będące organami prowadzącymi szkoły i placówki		
	partnerzy społeczni i gospodarczy (w tym organizacje pozarządowe)		
	kościół i związki wyznaniowe oraz osoby prawne kościołów i związków wyznaniowych		
	Inne		

Data wpływu wniosku	23.01.2017	
Z/IN/16/2017	WNIOSEK O UMIESZCZENIE PROJEKTU INWESTYCYJNEGO w Lokalnym Programie Rewitalizacji Gminy Trzebownik na lata 2016-2020	
Miejsce składania	Urząd Gminy Trzebownik	
A. DANE DOTYCZĄCE PROJEKTU		
1. Tytuł projektu	Termomodernizacja elewacji budynku Domu Strażaka w Łukawcu	
1.1. Lokalizacja projektu PROSZĘ WSKAZAĆ OBSZAR REWITALIZACJI NA KTÓRYM ZAPLNOWANO REALIZACJĘ ZADANIA	OBSZAR RWITALIZACJI: Łukawiec	ADRES: Łukawiec 426 36-004 Łąka
1.2. Przewidywany termin rozpoczęcia i zakończenia prac	Termin rozpoczęcia	Termin zakończenia
	Lipiec .2017	Listopad 2017
1.3. Stopień zaawansowania prac(analizy, zezwolenia, dok. techniczna)	-	
2. Opis projektu (max. 4000 znaków) - cel projektu, realizacja działań		
Cel projektu:	Projekt polegał będzie na odnowieniu elewacji budynku Domu Strażaka w Łukawcu, w którym mieści się ośrodek zdrowia i apteka. Zadanie polegało będzie na dociepleniu ścian zewnętrzny budynku styropianem, położenie nowego tynku, docieplenie i hydroizolacja fundamentów, wymiana drzwi wejściowych. Tak zrealizowane działanie umożliwi spadek kosztów utrzymania budynku, poprawi jego estetykę. Zwiększy się komfort osób korzystających z budynku i podniesie atrakcyjność budynku u potencjalnych najemców, co przełoży się na większe wpływy do budżetu wsi.	

2.1.Oczekiwane rezultaty

Jaki problem społeczny zostanie rozwiązany w wyniku realizacji projektu? (proszę zaznaczyć max. 5 odpowiedzi)

- zwiększenie stopnia integracji mieszkańców
- podniesienie poziomu aktywności społecznej mieszkańców
- podniesienie poziomu aktywności zawodowej mieszkańców
- x poprawa dostępności oferty usług edukacyjno-kulturalnych dla dzieci i młodzieży
- x poprawa dostępności oferty usług edukacyjno-kulturalnych osób starszych
- poprawa dostępności oferty usług sportowo-rekreacyjnych dla dzieci i młodzieży
- poprawa dostępności oferty usług sportowo-rekreacyjnych dla osób starszych
- aktywizacja społeczna osób zagrożonych wykluczeniem społecznym
- aktywizacja zawodowa osób zagrożonych wykluczeniem społecznym
- aktywizacja zawodowa kobiet (w szczególności młodych matek)

3. Typ projektu:

A. przebudowa, rozbudowa, modernizacja i adaptacja obiektów infrastrukturalnych z przeznaczeniem na cele społeczne,

B. budowa, przebudowa, rozbudowa, modernizacja i adaptacja obiektów infrastruktury kultury

C. działania prowadzące do ożywienia gospodarczego rewitalizowanych obszarów

D. zagospodarowanie przestrzeni publicznej na cele społeczne

E. modernizacje, renowacje budynków użyteczności publicznej poprawiające ich estetykę zewnętrzną

x

F. modernizacje, renowacje części wspólnych wielorodzinnych budynków mieszkalnych

G.INNE:

4. Wskaźniki osiągnięte w wyniku realizacji projektu

▪ Powierzchnia odnowionych budynków [m ²]:	500 m ²	▪ Liczba utworzonych miejsc pracy [szt.]:	nd
▪ Powierzchnia zagospodarowanego obszaru [ha]:	nd	▪ Liczba założonych firm [szt.]:	nd

B. FINANSOWANIE PROJEKTU

5. Budżet projektu (w zł);	75000,00		
6. Oczekiwana wielkość wsparcia z EFRR	100 %		
6. Udział środków własnych	Kapitał własny	Kredyt	Inny (jaki)
	brak	brak	

C. DANE DOTYCZĄCE WNIOSKODAWCY

7. Nazwa wnioskodawcy Ochotnicza Straż Pożarna w Łukawcu

7.1. Adres wnioskodawcy: (kod, miejscowość, ul, nr lokalu)	36-004 Łąka , Łukawiec nr 426	7.2. Dane telefoniczne, fax, adres e-mail	
7.3. Dane osoby upoważnionej do kontaktu	(imię, nazwisko, telefon, e-mail) Dominik Bożek , tel. 888510444, email: bdbozek@gmail.com		
8. Typ beneficjenta	jednostki samorządu terytorialnego, ich związki i stowarzyszenia		X
	jednostki organizacyjne jednostek samorządu terytorialnego posiadające osobowość prawną		
	instytucje kultury		
	osoby prawne i fizyczne będące organami prowadzącymi szkoły i placówki		
	partnerzy społeczni i gospodarczy (w tym organizacje pozarządowe)		
	kościół i związki wyznaniowe oraz osoby prawne kościołów i związków wyznaniowych		
	Inne		

Data wpływu wniosku	23.01.2017		
Z/IN/17/2017	WNIOSEK O UMIESZCZENIE PROJEKTU INWESTYCYJNEGO w Lokalnym Programie Rewitalizacji Gminy Trzebownik na lata 2016-2020		
Miejsce składania	Urząd Gminy Trzebownik		
A. DANE DOTYCZĄCE PROJEKTU			
1. Tytuł projektu	Asfaltowanie dróg poscaleniowych i gminnych		
1.1. Lokalizacja projektu PROSZĘ WSKAZAĆ OBSZAR REWITALIZACJI NA KTÓRYM ZAPLANOWANO REALIZACJĘ ZADANIA	OBSZAR RWITALIZACJI: Łukawiec	ADRES: Łukawiec	
1.2. Przewidywany termin rozpoczęcia i zakończenia prac	Termin rozpoczęcia	Termin zakończenia	
	2017	2017	
1.3. Stopień zaawansowania prac(analیزی, zezwolenia, dok. techniczna)	Faza przygotowawcza		
2. Opis projektu (max. 4000 znaków) - cel projektu, realizacja działań			

Cel projektu:	Poprawa dostępności do pól i działek inwestycyjnych oraz budowlanych
----------------------	---

2.1. Oczekiwane rezultaty

Jaki problem społeczny zostanie rozwiązany w wyniku realizacji projektu? (proszę zaznaczyć max. 5 odpowiedzi)

zwiększenie stopnia integracji mieszkańców
 podniesienie poziomu aktywności społecznej mieszkańców
 podniesienie poziomu aktywności zawodowej mieszkańców
 poprawa dostępności oferty usług edukacyjno-kulturalnych dla dzieci i młodzieży
 poprawa dostępności oferty usług edukacyjno-kulturalnych osób starszych
 poprawa dostępności oferty usług sportowo-rekreacyjnych dla dzieci i młodzieży
 poprawa dostępności oferty usług sportowo-rekreacyjnych dla osób starszych
 aktywizacja społeczna osób zagrożonych wykluczeniem społecznym
 aktywizacja zawodowa osób zagrożonych wykluczeniem społecznym
 aktywizacja zawodowa kobiet (w szczególności młodych matek)

3. Typ projektu:

A. przebudowa, rozbudowa, modernizacja i adaptacja obiektów infrastrukturalnych z przeznaczeniem na cele społeczne,		B. budowa, przebudowa, rozbudowa, modernizacja i adaptacja obiektów infrastruktury kultury		C. działania prowadzące do ożywienia gospodarczego rewitalizowanych obszarów	x
D. zagospodarowanie przestrzeni publicznej na cele społeczne	x	E. modernizacje, renowacje budynków użyteczności publicznej poprawiające ich estetykę zewnętrzną		F. modernizacje, renowacje części wspólnych wielorodzinnych budynków mieszkalnych	

G. INNE:

4. Wskaźniki osiągnięte w wyniku realizacji projektu

▪ Powierzchnia odnowionych budynków [m ²]:	-	▪ Liczba utworzonych miejsc pracy [szt.]:	nd
▪ Powierzchnia zagospodarowanego obszaru [ha]:	10	▪ Liczba założonych firm [szt.]:	nd

B. FINANSOWANIE PROJEKTU

5. Budżet projektu (w zł);	3000000,00		
6. Oczekiwana wielkość wsparcia z EFRR			
6. Udział środków własnych	Kapitał własny	Kredyt	Inny (jaki)
	brak	brak	

C. DANE DOTYCZĄCE WNIOSKODAWCY			
7. Nazwa wnioskodawcy	Gmina Trzebowniko		
7.1. Adres wnioskodawcy: (kod, miejscowość, ul, nr lokalu)	Trzebowniko 976	7.2. Dane telefoniczne, fax, adres e-mail	
7.3. Dane osoby upoważnionej do kontaktu	(imię, nazwisko, telefon, e-mail) Mariusz Więcek, 17 77 15 030		
8. Typ beneficjenta	jednostki samorządu terytorialnego, ich związki i stowarzyszenia		x
	jednostki organizacyjne jednostek samorządu terytorialnego posiadające osobowość prawną		
	instytucje kultury		
	osoby prawne i fizyczne będące organami prowadzącymi szkoły i placówki		
	partnerzy społeczni i gospodarczy (w tym organizacje pozarządowe)		
	kościóły i związki wyznaniowe oraz osoby prawne kościołów i związków wyznaniowych		
	Inne		

Data wpływu wniosku	23.01.2017
Z/IN/18/2017	WNIOSEK O UMIESZCZENIE PROJEKTU INWESTYCYJNEGO w Lokalnym Programie Rewitalizacji Gminy Trzebowniko na lata 2016-2020
Miejsce składania	Urząd Gminy Trzebowniko
A. DANE DOTYCZĄCE PROJEKTU	
1. Tytuł projektu	Remont mieszkań socjalnych w budynku po przedszkolu nr 2 w Łukawcu nr 726

1.1. Lokalizacja projektu PROSZĘ WSKAZAĆ OBSZAR REWITALIZACJI NA KTÓRYM ZAPLNOWANO REALIZACJĘ ZADANIA	OBSZAR RWITALIZACJI: Łukawiec	ADRES: Łukawiec 726
1.2. Przewidywany termin rozpoczęcia i zakończenia prac	Termin rozpoczęcia	Termin zakończenia
	2017	2017
1.3. Stopień zaawansowania prac (analizy, zezwolenia, dok. techniczna)	Faza przygotowawcza	
2. Opis projektu (max. 4000 znaków) - cel projektu, realizacja działań		
Cel projektu:	Poprawa warunków mieszkaniowych (mieszkań socjalnych) dla naszych mieszkańców znajdujących się w bardzo trudnej sytuacji mieszkaniowej	

2.1. Oczekiwane rezultaty				
Jaki problem społeczny zostanie rozwiązany w wyniku realizacji projektu? (proszę zaznaczyć max. 5 odpowiedzi)				
X zwiększenie stopnia integracji mieszkańców				
<input type="checkbox"/> podniesienie poziomu aktywności społecznej mieszkańców				
<input type="checkbox"/> podniesienie poziomu aktywności zawodowej mieszkańców				
<input type="checkbox"/> poprawa dostępności oferty usług edukacyjno-kulturalnych dla dzieci i młodzieży				
<input type="checkbox"/> poprawa dostępności oferty usług edukacyjno-kulturalnych osób starszych				
<input type="checkbox"/> poprawa dostępności oferty usług sportowo-rekreacyjnych dla dzieci i młodzieży				
<input type="checkbox"/> poprawa dostępności oferty usług sportowo-rekreacyjnych dla osób starszych				
<input type="checkbox"/> aktywizacja społeczna osób zagrożonych wykluczeniem społecznym				
<input type="checkbox"/> aktywizacja zawodowa osób zagrożonych wykluczeniem społecznym				
<input type="checkbox"/> aktywizacja zawodowa kobiet (w szczególności młodych matek)				
3. Typ projektu:				
A. przebudowa, rozbudowa, modernizacja i adaptacja obiektów infrastrukturalnych z przeznaczeniem na cele społeczne,	x	B. budowa, przebudowa, rozbudowa, modernizacja i adaptacja obiektów infrastruktury kultury		C. działania prowadzące do ożywienia gospodarczego rewitalizowanych obszarów

D. zagospodarowanie przestrzeni publicznej na cele społeczne		E. modernizacje, renowacje budynków użyteczności publicznej poprawiające ich estetykę zewnętrzną		F. modernizacje, renowacje części wspólnych wielorodzinnych budynków mieszkalnych	
G.INNE:					
4.Wskaźniki osiągnięte w wyniku realizacji projektu					
▪ Powierzchnia odnowionych budynków [m ²]:	-		▪ Liczba utworzonych miejsc pracy [szt.]:	nd	
▪ Powierzchnia zagospodarowanego obszaru [ha]:	0,10		▪ Liczba założonych firm [szt.]:	nd	

B. FINANSOWANIE PROJEKTU			
5. Budżet projektu (w zł);	100 000,00		
6. Oczekiwana wielkość wsparcia z EFRR			
6. Udział środków własnych	Kapitał własny	Kredyt	Inny (jaki)
	brak	brak	

C. DANE DOTYCZĄCE WNIOSKODAWCY			
7. Nazwa wnioskodawcy	Gmina Trzebowniko		
7.1. Adres wnioskodawcy: (kod, miejscowość, ul, nr lokalu)	Trzebowniko 976	7.2. Dane telefoniczne, fax, adres e-mail	
7.3. Dane osoby upoważnionej do kontaktu	(imię, nazwisko, telefon, e-mail) Mariusz Więcek, 17 77 15 030		
8. Typ beneficjenta	jednostki samorządu terytorialnego, ich związki i stowarzyszenia		x
	jednostki organizacyjne jednostek samorządu terytorialnego posiadające osobowość prawną		
	instytucje kultury		
	osoby prawne i fizyczne będące organami prowadzącymi szkoły i placówki		
	partnerzy społeczni i gospodarczy (w tym organizacje pozarządowe)		
	kościóły i związki wyznaniowe oraz osoby prawne kościołów i związków wyznaniowych		
	Inne		

Data wpływu wniosku	20.01.2017	
Z/IN/19/2019	WNIOSEK O UMIESZCZENIE PROJEKTU INWESTYCYJNEGO w Lokalnym Programie Rewitalizacji Gminy Trzebownik na lata 2016-2020	
Miejsce składania	Urząd Gminy Trzebownik	
A. DANE DOTYCZĄCE PROJEKTU		
1. Tytuł projektu	Wykonanie parku rekreacyjnego na terenie pastwisk w Łukawcu od strony Terliczki	
1.1. Lokalizacja projektu PROSZĘ WSKAZAĆ OBSZAR REWITALIZACJI NA KTÓRYM ZAPLANOWANO REALIZACJĘ ZADANIA	OBSZAR RWITALIZACJI: Łukawiec	ADRES: Łukawiec
1.2. Przewidywany termin rozpoczęcia i zakończenia prac	Termin rozpoczęcia	Termin zakończenia
	2019	2019
1.3. Stopień zaawansowania prac(analizy, zezwolenia, dok. techniczna)	Faza przygotowawcza	
2. Opis projektu (max. 4000 znaków) - cel projektu, realizacja działań		
Cel projektu:	Zagospodarowanie przestrzeni w celu utworzenia miejsc do rekreacji i wypoczynku dla młodzieży jak i osób starszych.	

2.1.Oczekiwane rezultaty

Jaki problem społeczny zostanie rozwiązany w wyniku realizacji projektu? (proszę zaznaczyć max. 5 odpowiedzi)

- X zwiększenie stopnia integracji mieszkańców
 x podniesienie poziomu aktywności społecznej mieszkańców
 podniesienie poziomu aktywności zawodowej mieszkańców
 poprawa dostępności oferty usług edukacyjno-kulturalnych dla dzieci i młodzieży
 poprawa dostępności oferty usług edukacyjno-kulturalnych osób starszych
 X poprawa dostępności oferty usług sportowo-rekreacyjnych dla dzieci i młodzieży
 X poprawa dostępności oferty usług sportowo-rekreacyjnych dla osób starszych
 aktywizacja społeczna osób zagrożonych wykluczeniem społecznym
 aktywizacja zawodowa osób zagrożonych wykluczeniem społecznym
 aktywizacja zawodowa kobiet (w szczególności młodych matek)

3. Typ projektu:

A. przebudowa, rozbudowa, modernizacja i adaptacja obiektów infrastrukturalnych z przeznaczeniem na cele społeczne,

B. budowa, przebudowa, rozbudowa, modernizacja i adaptacja obiektów infrastruktury kultury

C. działania prowadzące do ożywienia gospodarczego rewitalizowanych obszarów

D. zagospodarowanie przestrzeni publicznej na cele społeczne

x

E. modernizacje, renowacje budynków użyteczności publicznej poprawiające ich estetykę zewnętrzną

F. modernizacje, renowacje części wspólnych wielorodzinnych budynków mieszkalnych

G.INNE:

4. Wskaźniki osiągnięte w wyniku realizacji projektu

▪ Powierzchnia odnowionych budynków [m ²):	-	▪ Liczba utworzonych miejsc pracy [szt.]:	nd
▪ Powierzchnia zagospodarowanego obszaru [ha]:	2	▪ Liczba założonych firm [szt.]:	nd

B. FINANSOWANIE PROJEKTU

5. Budżet projektu (w zł);	800 000,00	
6. Oczekiwana wielkość wsparcia z EFRR		
6. Udział środków własnych	Kapitał własny	Kredyt
	brak	brak
		Inny (jaki)

C. DANE DOTYCZĄCE WNIOSKODAWCY

7. Nazwa wnioskodawcy Gmina Trzebownik

7.1. Adres wnioskodawcy: (kod, miejscowość, ul, nr lokalu)	Trzebowniko 976	7.2. Dane telefoniczne, fax, adres e-mail	
7.3. Dane osoby upoważnionej do kontaktu	(imię, nazwisko, telefon, e-mail) Mariusz Więcek, 17 77 15 030		
8. Typ beneficjenta	jednostki samorządu terytorialnego, ich związki i stowarzyszenia		X
	jednostki organizacyjne jednostek samorządu terytorialnego posiadające osobowość prawną		
	instytucje kultury		
	osoby prawne i fizyczne będące organami prowadzącymi szkoły i placówki		
	partnerzy społeczni i gospodarczy (w tym organizacje pozarządowe)		
	kościóły i związki wyznaniowe oraz osoby prawne kościołów i związków wyznaniowych		
	Inne		

Data wpływu wniosku	23.01.2017		
Z/IN/20/2019	WNIOSEK O UMIESZCZENIE PROJEKTU INWESTYCYJNEGO w Lokalnym Programie Rewitalizacji Gminy Trzebowniko na lata 2016-2020		
Miejsce składania	Urząd Gminy Trzebowniko		
A. DANE DOTYCZĄCE PROJEKTU			
1. Tytuł projektu	Wykonanie nowych placów zabaw na terenie po byłych przedszkolach w Łukawcu		
1.1. Lokalizacja projektu PROSZĘ WSKAZAĆ OBSZAR REWITALIZACJI NA KTÓRYM ZAPLANOWANO REALIZACJĘ ZADANIA	OBSZAR RWITALIZACJI: Łukawiec	ADRES: Łukawiec	
1.2. Przewidywany termin rozpoczęcia i zakończenia prac	Termin rozpoczęcia	Termin zakończenia	
	2019	2019	
1.3. Stopień zaawansowania prac(analizy, zezwolenia, dok. techniczna)	Faza przygotowawcza		
2. Opis projektu (max. 4000 znaków) - cel projektu, realizacja działań			

Cel projektu:	Poprawa jakości warunków do spędzania wolnego czasu rodziców z dziećmi.
----------------------	--

2.1. Oczekiwane rezultaty

Jaki problem społeczny zostanie rozwiązany w wyniku realizacji projektu? (proszę zaznaczyć max. 5 odpowiedzi)

X zwiększenie stopnia integracji mieszkańców

podniesienie poziomu aktywności społecznej mieszkańców

podniesienie poziomu aktywności zawodowej mieszkańców

poprawa dostępności oferty usług edukacyjno-kulturalnych dla dzieci i młodzieży

poprawa dostępności oferty usług edukacyjno-kulturalnych osób starszych

x poprawa dostępności oferty usług sportowo-rekreacyjnych dla dzieci i młodzieży

x poprawa dostępności oferty usług sportowo-rekreacyjnych dla osób starszych

aktywizacja społeczna osób zagrożonych wykluczeniem społecznym

aktywizacja zawodowa osób zagrożonych wykluczeniem społecznym

aktywizacja zawodowa kobiet (w szczególności młodych matek)

3. Typ projektu:

A. przebudowa, rozbudowa, modernizacja i adaptacja obiektów infrastrukturalnych z przeznaczeniem na cele społeczne,		B. budowa, przebudowa, rozbudowa, modernizacja i adaptacja obiektów infrastruktury kultury		C. działania prowadzące do ożywienia gospodarczego rewitalizowanych obszarów	
D. zagospodarowanie przestrzeni publicznej na cele społeczne	x	E. modernizacje, renowacje budynków użyteczności publicznej poprawiające ich estetykę zewnętrzną		F. modernizacje, renowacje części wspólnych wielorodzinnych budynków mieszkalnych	

G. INNE:

4. Wskaźniki osiągnięte w wyniku realizacji projektu

▪ Powierzchnia odnowionych budynków [m ²]:	-	▪ Liczba utworzonych miejsc pracy [szt.]:	nd
▪ Powierzchnia zagospodarowanego obszaru [ha]:	12	▪ Liczba założonych firm [szt.]:	nd

B. FINANSOWANIE PROJEKTU

5. Budżet projektu (w zł);	500 000,00		
6. Oczekiwana wielkość wsparcia z EFRR			
6. Udział środków własnych	Kapitał własny	Kredyt	Inny (jaki)
	brak	brak	

C. DANE DOTYCZĄCE WNIOSKODAWCY			
7. Nazwa wnioskodawcy	Gmina Trzebowniko		
7.1. Adres wnioskodawcy: (kod, miejscowość, ul, nr lokalu)	Trzebowniko 976	7.2. Dane telefoniczne, fax, adres e-mail	
7.3. Dane osoby upoważnionej do kontaktu	(imię, nazwisko, telefon, e-mail) Mariusz Więcek, 17 77 15 030		
8. Typ beneficjenta	jednostki samorządu terytorialnego, ich związki i stowarzyszenia		x
	jednostki organizacyjne jednostek samorządu terytorialnego posiadające osobowość prawną		
	instytucje kultury		
	osoby prawne i fizyczne będące organami prowadzącymi szkoły i placówki		
	partnerzy społeczni i gospodarczy (w tym organizacje pozarządowe)		
	kościóły i związki wyznaniowe oraz osoby prawne kościołów i związków wyznaniowych		
	Inne		

Data wpływu wniosku	23.01.2017
Z/IN/21/2019	WNIOSEK O UMIESZCZENIE PROJEKTU INWESTYCYJNEGO w Lokalnym Programie Rewitalizacji Gminy Trzebowniko na lata 2016-2020
Miejsce składania	Urząd Gminy Trzebowniko
A. DANE DOTYCZĄCE PROJEKTU	
1. Tytuł projektu	Uzupełnienie brakującego oświetlenia w miejscowości Łukawiec

1.1. Lokalizacja projektu PROSZĘ WSKAZAĆ OBSZAR REWITALIZACJI NA KTÓRYM ZAPLNOWANO REALIZACJĘ ZADANIA	OBSZAR RWITALIZACJI: Łukawiec	ADRES: Łukawiec
1.2. Przewidywany termin rozpoczęcia i zakończenia prac	Termin rozpoczęcia	Termin zakończenia
	2019	2019
1.3. Stopień zaawansowania prac (analizy, zezwolenia, dok. techniczna)	Faza przygotowawcza	
2. Opis projektu (max. 4000 znaków) - cel projektu, realizacja działań		
Cel projektu:	Poprawa bezpieczeństwa dla ruchu drogowego, a zwłaszcza dla pieszych.	

2.1. Oczekiwane rezultaty					
Jaki problem społeczny zostanie rozwiązany w wyniku realizacji projektu? (proszę zaznaczyć max. 5 odpowiedzi)					
X zwiększenie stopnia integracji mieszkańców					
<input type="checkbox"/> podniesienie poziomu aktywności społecznej mieszkańców					
<input type="checkbox"/> podniesienie poziomu aktywności zawodowej mieszkańców					
<input type="checkbox"/> poprawa dostępności oferty usług edukacyjno-kulturalnych dla dzieci i młodzieży					
<input type="checkbox"/> poprawa dostępności oferty usług edukacyjno-kulturalnych osób starszych					
<input type="checkbox"/> poprawa dostępności oferty usług sportowo-rekreacyjnych dla dzieci i młodzieży					
<input type="checkbox"/> poprawa dostępności oferty usług sportowo-rekreacyjnych dla osób starszych					
<input type="checkbox"/> aktywizacja społeczna osób zagrożonych wykluczeniem społecznym					
<input type="checkbox"/> aktywizacja zawodowa osób zagrożonych wykluczeniem społecznym					
<input type="checkbox"/> aktywizacja zawodowa kobiet (w szczególności młodych matek)					
3. Typ projektu:					
A. przebudowa, rozbudowa, modernizacja i adaptacja obiektów infrastrukturalnych z przeznaczeniem na cele społeczne,		B. budowa, przebudowa, rozbudowa, modernizacja i adaptacja obiektów infrastruktury kultury		C. działania prowadzące do ożywienia gospodarczego rewitalizowanych obszarów	x

D. zagospodarowanie przestrzeni publicznej na cele społeczne		E. modernizacje, renowacje budynków użyteczności publicznej poprawiające ich estetykę zewnętrzną		F. modernizacje, renowacje części wspólnych wielorodzinnych budynków mieszkalnych	
G.INNE:					
4.Wskaźniki osiągnięte w wyniku realizacji projektu					
▪ Powierzchnia odnowionych budynków [m ²]:	-		▪ Liczba utworzonych miejsc pracy [szt.]:	nd	
▪ Powierzchnia zagospodarowanego obszaru [ha]:	8 km		▪ Liczba założonych firm [szt.]:	nd	

B. FINANSOWANIE PROJEKTU			
5. Budżet projektu (w zł);	200 000,00		
6. Oczekiwana wielkość wsparcia z EFRR			
6. Udział środków własnych	Kapitał własny	Kredyt	Inny (jaki)
	brak	brak	

C. DANE DOTYCZĄCE WNIOSKODAWCY			
7. Nazwa wnioskodawcy	Gmina Trzebownik		
7.1. Adres wnioskodawcy: (kod, miejscowość, ul, nr lokalu)	Trzebownik 976	7.2. Dane telefoniczne, fax, adres e-mail	
7.3. Dane osoby upoważnionej do kontaktu	(imię, nazwisko, telefon, e-mail) Mariusz Więcek, 17 77 15 030		
8. Typ beneficjenta	jednostki samorządu terytorialnego, ich związki i stowarzyszenia		x
	jednostki organizacyjne jednostek samorządu terytorialnego posiadające osobowość prawną		
	instytucje kultury		
	osoby prawne i fizyczne będące organami prowadzącymi szkoły i placówki		
	partnerzy społeczni i gospodarczy (w tym organizacje pozarządowe)		
	kościół i związki wyznaniowe oraz osoby prawne kościołów i związków wyznaniowych		
	Inne		

Data wpływu wniosku	23.01.2017	
Z/IN/22/2017	WNIOSEK O UMIESZCZENIE PROJEKTU INWESTYCYJNEGO w Lokalnym Programie Rewitalizacji Gminy Trzebownik na lata 2016-2020	
Miejsce składania	Urząd Gminy Trzebownik	
A. DANE DOTYCZĄCE PROJEKTU		
1. Tytuł projektu	Budowa zielonej siłowni	
1.1. Lokalizacja projektu PROSZĘ WSKAZAĆ OBSZAR REWITALIZACJI NA KTÓRYM ZAPLANOWANO REALIZACJĘ ZADANIA	OBSZAR RWITALIZACJI: Łukawiec	ADRES: Łukawiec 426 36-004 Łąka
1.2. Przewidywany termin rozpoczęcia i zakończenia prac	Termin rozpoczęcia	Termin zakończenia
	01.04.2017	30.08.2017
1.3. Stopień zaawansowania prac(analizy, zezwolenia, dok. techniczna)	Faza przygotowawcza	
2. Opis projektu (max. 4000 znaków) - cel projektu, realizacja działań		
Cel projektu:	Budowa zielonej siłowni na terenie stadionu pomoże w powiększeniu zaplecza treningowego dla piłkarzy, Zespołu Szkół w Łukawcu oraz mieszkańców naszej wsi. Dzięki tej inwestycji możemy zwiększyć poziom integracji mieszkańców oraz zwiększyć poziom aktywności fizycznej.	

2.1.Oczekiwane rezultaty

Jaki problem społeczny zostanie rozwiązany w wyniku realizacji projektu? (proszę zaznaczyć max. 5 odpowiedzi)

- X zwiększenie stopnia integracji mieszkańców
 x podniesienie poziomu aktywności społecznej mieszkańców
 podniesienie poziomu aktywności zawodowej mieszkańców
 poprawa dostępności oferty usług edukacyjno-kulturalnych dla dzieci i młodzieży
 x poprawa dostępności oferty usług edukacyjno-kulturalnych osób starszych
 x poprawa dostępności oferty usług sportowo-rekreacyjnych dla dzieci i młodzieży
 poprawa dostępności oferty usług sportowo-rekreacyjnych dla osób starszych
 aktywizacja społeczna osób zagrożonych wykluczeniem społecznym
 aktywizacja zawodowa osób zagrożonych wykluczeniem społecznym
 aktywizacja zawodowa kobiet (w szczególności młodych matek)

3. Typ projektu:

A. przebudowa, rozbudowa, modernizacja i adaptacja obiektów infrastrukturalnych z przeznaczeniem na cele społeczne,

B. budowa, przebudowa, rozbudowa, modernizacja i adaptacja obiektów infrastruktury kultury

x

C. działania prowadzące do ożywienia gospodarczego rewitalizowanych obszarów

D. zagospodarowanie przestrzeni publicznej na cele społeczne

E. modernizacje, renowacje budynków użyteczności publicznej poprawiające ich estetykę zewnętrzną

F. modernizacje, renowacje części wspólnych wielorodzinnych budynków mieszkalnych

G.INNE:

4.Wskaźniki osiągnięte w wyniku realizacji projektu

▪ Powierzchnia odnowionych budynków [m ²):	-	▪ Liczba utworzonych miejsc pracy [szt.]:	nd
▪ Powierzchnia zagospodarowanego obszaru [ha]:	0,02	▪ Liczba założonych firm [szt.]:	nd

B. FINANSOWANIE PROJEKTU

5. Budżet projektu (w zł);	25000,00	
6. Oczekiwana wielkość wsparcia z EFRR		
6. Udział środków własnych	Kapitał własny	Kredyt
	brak	brak
		Inny (jaki)

C. DANE DOTYCZĄCE WNIOSKODAWCY

7. Nazwa wnioskodawcy ŁKS Łukawiec

7.1. Adres wnioskodawcy: (kod, miejscowość, ul, nr lokalu)	Łukawiec 426 36-004 Łąka	7.2. Dane telefoniczne, fax, adres e-mail	lkslukawiec@gmail.com
7.3. Dane osoby upoważnionej do kontaktu	(imię, nazwisko, telefon, e-mail) Dominika Świątek, tel. 661 867 156		
8. Typ beneficjenta	jednostki samorządu terytorialnego, ich związki i stowarzyszenia	x	
	jednostki organizacyjne jednostek samorządu terytorialnego posiadające osobowość prawną		
	instytucje kultury		
	osoby prawne i fizyczne będące organami prowadzącymi szkoły i placówki		
	partnerzy społeczni i gospodarczy (w tym organizacje pozarządowe)		
	kościół i związki wyznaniowe oraz osoby prawne kościołów i związków wyznaniowych		
	Inne		

Data wpływu wniosku	23.01.2017		
Z/IN/23/2017	WNIOSEK O UMIESZCZENIE PROJEKTU INWESTYCYJNEGO w Lokalnym Programie Rewitalizacji Gminy Trzebownik na lata 2016-2020		
Miejsce składania	Urząd Gminy Trzebownik		
A. DANE DOTYCZĄCE PROJEKTU			
1. Tytuł projektu	Doposażenie kuchni		
1.1. Lokalizacja projektu PROSZĘ WSKAZAĆ OBSZAR REWITALIZACJI NA KTÓRYM ZAPLANOWANO REALIZACJĘ ZADANIA	OBSZAR RWITALIZACJI: Łukawiec -Dom Ludowy	ADRES: Łukawiec 36-004 Łąka	
1.2. Przewidywany termin rozpoczęcia i zakończenia prac	Termin rozpoczęcia	Termin zakończenia	
	2017	2017	
1.3. Stopień zaawansowania prac(analیزی, zezwolenia, dok. techniczna)	Faza przygotowawcza		
2. Opis projektu (max. 4000 znaków) - cel projektu, realizacja działań			

Cel projektu:	Zakup mebli kuchennych z metalowymi blatami. Zakup kuchenki gazowej z piekarnikiem elektrycznym, zakup kuchenki mikrofalowej, zakup podgrzewacza elektrycznego do wody.
----------------------	--

2.1.Oczekiwane rezultaty			
Jaki problem społeczny zostanie rozwiązany w wyniku realizacji projektu? (proszę zaznaczyć max. 5 odpowiedzi)			
<input type="checkbox"/> zwiększenie stopnia integracji mieszkańców <input checked="" type="checkbox"/> podniesienie poziomu aktywności społecznej mieszkańców <input type="checkbox"/> podniesienie poziomu aktywności zawodowej mieszkańców <input type="checkbox"/> poprawa dostępności oferty usług edukacyjno-kulturalnych dla dzieci i młodzieży <input type="checkbox"/> poprawa dostępności oferty usług edukacyjno-kulturalnych osób starszych <input type="checkbox"/> poprawa dostępności oferty usług sportowo-rekreacyjnych dla dzieci i młodzieży <input type="checkbox"/> poprawa dostępności oferty usług sportowo-rekreacyjnych dla osób starszych <input type="checkbox"/> aktywizacja społeczna osób zagrożonych wykluczeniem społecznym <input type="checkbox"/> aktywizacja zawodowa osób zagrożonych wykluczeniem społecznym <input type="checkbox"/> aktywizacja zawodowa kobiet (w szczególności młodych matek)			
3. Typ projektu:			
A. przebudowa, rozbudowa, modernizacja i adaptacja obiektów infrastrukturalnych z przeznaczeniem na cele społeczne,	x	B. budowa, przebudowa, rozbudowa, modernizacja i adaptacja obiektów infrastruktury kultury	C. działania prowadzące do ożywienia gospodarczego rewitalizowanych obszarów
D. zagospodarowanie przestrzeni publicznej na cele społeczne		E. modernizacje, renowacje budynków użyteczności publicznej poprawiające ich estetykę zewnętrzną	F. modernizacje, renowacje części wspólnych wielorodzinnych budynków mieszkalnych
G.INNE:			
4.Wskaźniki osiągnięte w wyniku realizacji projektu			
▪ Powierzchnia odnowionych budynków [m ²):	-	▪ Liczba utworzonych miejsc pracy [szt.):	nd
▪ Powierzchnia zagospodarowanego obszaru [ha]:	-	▪ Liczba założonych firm [szt.):	nd

B. FINANSOWANIE PROJEKTU			
5. Budżet projektu (w zł);	80000,00		
6. Oczekiwana wielkość wsparcia z EFRR			
6. Udział środków własnych	Kapitał własny	Kredyt	Inny (jaki)
	brak	brak	

C. DANE DOTYCZĄCE WNIOSKODAWCY			
7. Nazwa wnioskodawcy	Koło Gospodyń Wiejskich Nr 2		
7.1. Adres wnioskodawcy: (kod, miejscowość, ul, nr lokalu)	Łukawiec 46-004 Łąka	7.2. Dane telefoniczne, fax, adres e-mail	Tel. 697633243
7.3. Dane osoby upoważnionej do kontaktu	(imię, nazwisko, telefon, e-mail) Anna Kuźniar 697633243		
8. Typ beneficjenta	jednostki samorządu terytorialnego, ich związki i stowarzyszenia		x
	jednostki organizacyjne jednostek samorządu terytorialnego posiadające osobowość prawną		
	instytucje kultury		x
	osoby prawne i fizyczne będące organami prowadzącymi szkoły i placówki		
	partnerzy społeczni i gospodarczy (w tym organizacje pozarządowe)		x
	kościóły i związki wyznaniowe oraz osoby prawne kościołów i związków wyznaniowych		
	Inne		

Data wpływu wniosku	23.01.2017		
Z/IN/24/2018	WNIOSEK O UMIESZCZENIE PROJEKTU INWESTYCYJNEGO w Lokalnym Programie Rewitalizacji Gminy Trzebowniko na lata 2016-2020		
Miejsce składania	Urząd Gminy Trzebowniko		
A. DANE DOTYCZĄCE PROJEKTU			
1. Tytuł projektu	Remont budynku po byłym przedszkolu nr 2		

1.1. Lokalizacja projektu PROSZĘ WSKAZAĆ OBSZAR REWITALIZACJI NA KTÓRYM ZAPLANOWANO REALIZACJĘ ZADANIA	OBSZAR RWITALIZACJI: Budynek po byłym przedszkolu	ADRES: Łukawiec 726 36-004 Łąka
1.2. Przewidywany termin rozpoczęcia i zakończenia prac	Termin rozpoczęcia	Termin zakończenia
	2018	2018
1.3. Stopień zaawansowania prac (analizy, zezwolenia, dok. techniczna)	Faza przygotowawcza	
2. Opis projektu (max. 4000 znaków) - cel projektu, realizacja działań		
Cel projektu:	Malowanie ścian, wykonanie sufitów podwieszanych, remont ubikacji i dostosowanie ich dla osób dorosłych, wymiana podłóg i poprawa usytuowania oświetlenia	

2.1. Oczekiwane rezultaty					
Jaki problem społeczny zostanie rozwiązany w wyniku realizacji projektu? (proszę zaznaczyć max. 5 odpowiedzi)					
X zwiększenie stopnia integracji mieszkańców					
<input type="checkbox"/> podniesienie poziomu aktywności społecznej mieszkańców					
<input type="checkbox"/> podniesienie poziomu aktywności zawodowej mieszkańców					
<input type="checkbox"/> poprawa dostępności oferty usług edukacyjno-kulturalnych dla dzieci i młodzieży					
<input type="checkbox"/> poprawa dostępności oferty usług edukacyjno-kulturalnych osób starszych					
<input type="checkbox"/> poprawa dostępności oferty usług sportowo-rekreacyjnych dla dzieci i młodzieży					
<input type="checkbox"/> poprawa dostępności oferty usług sportowo-rekreacyjnych dla osób starszych					
<input type="checkbox"/> aktywizacja społeczna osób zagrożonych wykluczeniem społecznym					
<input type="checkbox"/> aktywizacja zawodowa osób zagrożonych wykluczeniem społecznym					
<input type="checkbox"/> aktywizacja zawodowa kobiet (w szczególności młodych matek)					
3. Typ projektu:					
A. przebudowa, rozbudowa, modernizacja i adaptacja obiektów infrastrukturalnych z przeznaczeniem na cele społeczne,	x	B. budowa, przebudowa, rozbudowa, modernizacja i adaptacja obiektów infrastruktury kultury		C. działania prowadzące do ożywienia gospodarczego rewitalizowanych obszarów	x

D. zagospodarowanie przestrzeni publicznej na cele społeczne		E. modernizacje, renowacje budynków użyteczności publicznej poprawiające ich estetykę zewnętrzną		F. modernizacje, renowacje części wspólnych wielorodzinnych budynków mieszkalnych	
G.INNE:					
4.Wskaźniki osiągnięte w wyniku realizacji projektu					
▪ Powierzchnia odnowionych budynków [m ²]:	-		▪ Liczba utworzonych miejsc pracy [szt.]:	nd	
▪ Powierzchnia zagospodarowanego obszaru [ha]:	1		▪ Liczba założonych firm [szt.]:	nd	

B. FINANSOWANIE PROJEKTU			
5. Budżet projektu (w zł);	100 000,00		
6. Oczekiwana wielkość wsparcia z EFRR			
6. Udział środków własnych	Kapitał własny	Kredyt	Inny (jaki)
	brak	brak	

C. DANE DOTYCZĄCE WNIOSKODAWCY			
7. Nazwa wnioskodawcy	Koło Gospodyń wiejskich nr 2		
7.1. Adres wnioskodawcy: (kod, miejscowość, ul, nr lokalu)	Łukawiec 726	7.2. Dane telefoniczne, fax, adres e-mail	tel. 697633243
7.3. Dane osoby upoważnionej do kontaktu	(imię, nazwisko, telefon, e-mail) Anna Kuźniar, tel. 697633243		
8. Typ beneficjenta	jednostki samorządu terytorialnego, ich związki i stowarzyszenia		x
	jednostki organizacyjne jednostek samorządu terytorialnego posiadające osobowość prawną		
	instytucje kultury		
	osoby prawne i fizyczne będące organami prowadzącymi szkoły i placówki		
	partnerzy społeczni i gospodarczy (w tym organizacje pozarządowe)		
	kościół i związki wyznaniowe oraz osoby prawne kościołów i związków wyznaniowych		
	Inne		

KARTY PROJEKTÓW SPOŁECZNYCH

Data wpływu wniosku	23.01.2017	
Z/SP/1/2018	WNIOSEK O UMIESZCZENIE PROJEKTU SPOŁECZNEGO W Lokalnym Programie Rewitalizacji Gminy Trzebowniko na lata 2016-2020	
Miejsce składania	Urząd Gminy Trzebowniko	
A. DANE DOTYCZĄCE PROJEKTU		
1. Tytuł projektu	Kompleksowe wsparcie rodzin z terenu Gminy Trzebowniko	
1.1. Lokalizacja projektu PROSZĘ WSKAZAĆ OBSZAR REWITALIZACJI NA KTÓRYM ZAPLNOWANO REALIZACJĘ ZADANIA	OBSZAR RWITALIZACJI: Jasionka, Łukawiec, Terliczka	ADRES: Jasionka, Łukawiec, Terliczka
1.2. Przewidywany termin rozpoczęcia i zakończenia prac	Termin rozpoczęcia	Termin zakończenia
	2017	31.12.2018
2. Opis projektu (max. 4000 znaków) - cel projektu, realizacja działań		

CEL GŁÓWNY

Zwiększenie dostępu do wsparcia w zakresie usług społecznych dla osób lub rodzin korzystających ze świadczeń z pomocy społecznej zgodnie z ustawą z dnia 12 marca 2004 r. o pomocy społecznej (Dz. U. z 2015 r. poz. 163 z późn. zm.) lub kwalifikujących się do objęcia wsparciem pomocy społecznej, tj. spełniających, co najmniej jedną z przesłanek określonych w art. 7 ustawy z dnia 12 marca 2004 r. o pomocy społecznej (Dz. U. z 2015 r. poz. 163 z późn. zm.), zamieszkujących na terenie Gminy Trzebownik (w myśl przepisów KC) w woj. podkarpackim w okresie do 31.12.2018 r.

CELE SZCZEGÓŁOWE

- Stworzenie możliwości rozwiązania problemów rodzin i osób w zakresie prawa, opieki i wychowania, zatrudnienia oraz trudności o charakterze psychologicznym poprzez zapewnienie indywidualnych konsultacji, terapii oraz zajęć grupowych.
- Zwiększenie umiejętności rodzin i osób w zakresie zarządzania budżetem domowym, profilaktyki zdrowia, w tym uzależnień poprzez realizację zajęć grupowych o tej tematyce.
- Poprawa jakości funkcjonowania świetlic profilaktyczno – wychowawczych poprzez zwiększenie liczby godzin oraz oferty pracy z dziećmi.

GRUPA DOCELOWA

400 osób (w tym 245 kobiet, 190 dzieci oraz 40 rodzin) korzystających ze świadczeń z pomocy społecznej zgodnie z ustawą z dnia 12 marca 2004 r. o pomocy społecznej (Dz. U. z 2015 r. poz. 163 z późn. zm.) lub kwalifikujących się do objęcia wsparciem pomocy społecznej, tj. spełniających, co najmniej jedną z przesłanek określonych w art. 7 ustawy z dnia 12 marca 2004 r. o pomocy społecznej (Dz. U. z 2015 r. poz. 163 z późn. zm.), zamieszkujących na terenie Gminy Trzebownik (w myśl przepisów KC) w woj. podkarpackim.

ZADANIA

- I. Praca indywidualna.
- II. Praca grupowa.
- II. Wzmocnienie pomocy w opiece i wychowaniu dzieci – rozszerzenie oferty świetlic profilaktyczno – wychowawczych

GŁÓWNE REZULTATY

Liczba osób zagrożonych ubóstwem lub wykluczeniem społecznym objętych usługami społecznymi świadczonymi w interesie ogólnym w programie – 400 osób

Liczba osób zagrożonych ubóstwem lub wykluczeniem społecznym poszukujących pracy, uczestniczących w kształceniu lub szkoleniu, zdobywających

kwalifikacje, pracujących (łącznie z prowadzącymi działalność na własny rachunek) po opuszczeniu programu - 17

Liczba rodzin zagrożonych ubóstwem lub wykluczeniem społecznym objętych usługami społecznymi świadczonymi w interesie ogólnym w programie - 40

2.1. Typ projektu (odniesienie do przyjętych celów działań rewitalizacyjnych):

	działania dotyczące zapobieganiu zjawisku bezrobocia
	działania dotyczące podniesienia bezpieczeństwa
x	działania dotyczące walki z patologiami społecznymi
	działania dotyczące przeciwdziałaniu wykluczeniu społecznemu
	działania dotyczące rozwoju zasobów ludzkich,
	INNE -Jakie?:

B. FINANSOWANIE PROJEKTU			
3 Budżet projektu (w zł);	662350,00		
4. ŹRÓDŁA FINANSOWANIA	Kapitał własny	DOTACJA	Inny (jaki)
	40000,00	622 350,00	

C. DANE DOTYCZĄCE WNIOSKODAWCY			
5. Nazwa wnioskodawcy	Stowarzyszenie Cras- Centrum Rozwoju aktywności Społecznej		
5.1. Adres wnioskodawcy: (kod, miejscowość, ul, nr lokalu)	Ul. Władysława Raginisa 31 35-513 Rzeszów	5.2. Dane telefoniczne, fax, adres e-mail	Tel. 501 777 606 Fax 17 7402225
5.3. Dane osoby upoważnionej do kontaktu	(imię, nazwisko, telefon, e-mail) Agnieszka Krzemień Monika Bieniek- Altuccini Tel. 501 777 606 Fax 17 7402225		
6. Typ beneficjenta	jednostki samorządu terytorialnego, ich związki i stowarzyszenia		
	jednostki organizacyjne jednostek samorządu terytorialnego posiadające osobowość prawną		
	instytucje kultury		
	osoby prawne i fizyczne będące organami prowadzącymi szkoły i placówki		
	partnerzy społeczni i gospodarczy (w tym organizacje pozarządowe)		x
	kościół i związki wyznaniowe oraz osoby prawne kościołów i związków wyznaniowych		
	Inne		
6.1. Czy projekt będzie realizowany we współpracy z partnerem/ami? (jeśli tak, proszę ich wskazać)	Partner: Gmina Trzebownik		

Data wpływu wniosku	23.01.2017	
Z/SP/2/2018	WNIOSEK O UMIESZCZENIE PROJEKTU SPOŁECZNEGO W Lokalnym Programie Rewitalizacji Gminy Trzebowniko na lata 2016-2020	
Miejsce składania	Urząd Gminy Trzebowniko	
A. DANE DOTYCZĄCE PROJEKTU		
1. Tytuł projektu	Poprawa dostępu do usług społecznych zdrowotnych mieszkańców z terenu gminy Trzebowniko	
1.1. Lokalizacja projektu PROSZĘ WSKAZAĆ OBSZAR REWITALIZACJI NA KTÓRYM ZAPLNOWANO REALIZACJĘ ZADANIA	OBSZAR RWITALIZACJI: Jasionka, Łukawiec, Terliczka	ADRES: Jasionka, Łukawiec, Terliczka
1.2. Przewidywany termin rozpoczęcia i zakończenia prac	Termin rozpoczęcia	Termin zakończenia
	04. 2017	03.2018
2. Opis projektu (max. 4000 znaków) - cel projektu, realizacja działań		
<p><u>Celem projektu</u> jest poprawa codziennego funkcjonowania 80 (52K, 28M) niesamodzielnych osób starszych powyżej 65 rż. (które ze względu na pod wiek, stan zdrowia lub niepełnosprawność wymagają opieki lub wsparcia w związku z niemożnością samodzielnego wykonywania co najmniej jednej z podstawowych czynności dnia codziennego) zamieszkujących w rozumieniu Kodeksu Cywilnego na terenie Gminy Trzebowniko poprzez zwiększenie objęcia ich usługami opiekuńczymi świadczonymi przez GOPS w Trzebowniku w okresie do 30.06.2018 roku.</p> <p><u>Zadania</u> realizowane w ramach projektu:</p> <ol style="list-style-type: none"> 1. Usługi opiekuńcze dla 30 osób 2. Usługi specjalistyczne dla 30 osób 3. Sąsiedzkie usługi opiekuńcze dla 10 osób 4. Teleopieka - nowoczesna technologia w usługach opiekuńczych dla 10 osób <u>Główne rezultaty</u> <p>Liczba wspartych w programie miejsc świadczenia usług społecznych, istniejących po zakończeniu projektu - 1 Liczba Ośrodków Pomocy Społecznej, które zwiększyły dostęp do świadczonych usług społecznych w programie - 1</p> <p>Liczba osób zagrożonych ubóstwem lub wykluczeniem społecznym objętych usługami społecznymi świadczonymi w interesie ogólnym w programie - 80 os. (52K, 28M) Liczba osób zagrożonych ubóstwem lub wykluczeniem społecznym objętych usługą teleopieki w programie - 10 os. (7K, 3M) Liczba osób zagrożonych ubóstwem lub wykluczeniem społecznym objętych usługami opiekuńczymi w programie - 30 os. (20K, 10M) Liczba osób zagrożonych ubóstwem lub wykluczeniem społecznym objętych specjalistycznymi usługami opiekuńczymi w programie - 30 os. (20K, 10M) Liczba osób zagrożonych ubóstwem lub wykluczeniem społecznym objętych sąsiedzkiimi usługami opiekuńczymi w programie - 10 os. (5K, 5M)</p>		

2.1. Typ projektu (odniesienie do przyjętych celów działań rewitalizacyjnych):

	działania dotyczące zapobieganiu zjawisku bezrobocia
	działania dotyczące podniesienia bezpieczeństwa
x	działania dotyczące walki z patologiami społecznymi
	działania dotyczące przeciwdziałaniu wykluczeniu społecznemu
	działania dotyczące rozwoju zasobów ludzkich,
	INNE -Jakie?:

B. FINANSOWANIE PROJEKTU			
3 Budżet projektu (w zł);	1834235,52		
4. ŹRÓDŁA FINANSOWANIA	Kapitał własny	DOTACJA	Inny (jaki)
	91711,78	1742523,74	

C. DANE DOTYCZĄCE WNIOSKODAWCY			
5. Nazwa wnioskodawcy	Gmina Trzebownik/Gminny Ośrodek Pomocy społecznej w Trzebowniku		
5.1. Adres wnioskodawcy: (kod, miejscowość, ul, nr lokalu)	36-001 Trzebownik 989	5.2. Dane telefoniczne, fax, adres e-mail	Tel. 17 77 13 772 Fax. 17 77 13 776
5.3. Dane osoby upoważnionej do kontaktu	(imię, nazwisko, telefon, e-mail) Maria Fluda trzebownik@ops.net.pl		
6. Typ beneficjenta	jednostki samorządu terytorialnego, ich związki i stowarzyszenia		x
	jednostki organizacyjne jednostek samorządu terytorialnego posiadające osobowość prawną		
	instytucje kultury		
	osoby prawne i fizyczne będące organami prowadzącymi szkoły i placówki		
	partnerzy społeczni i gospodarczy (w tym organizacje pozarządowe)		
	kościół i związki wyznaniowe oraz osoby prawne kościołów i związków wyznaniowych		
	Inne		
6.1.Czy projekt będzie realizowany we współpracy z partnerem/ami? (jeśli tak, proszę ich wskazać)	Partner: Stowarzyszenie Cras- Centrum Rozwoju Aktywności Społecznej		

Data wpływu wniosku	23.01.2017	
Z/SP/3/2018	WNIOSEK O UMIESZCZENIE PROJEKTU SPOŁECZNEGO W Lokalnym Programie Rewitalizacji Gminy Trzebowniko na lata 2016-2020	
Miejsce składania	Urząd Gminy Trzebowniko	
A. DANE DOTYCZĄCE PROJEKTU		
1. Tytuł projektu	Ekonomia społeczna szansą na aktywizację mieszkańców gminy Trzebowniko.	
1.1. Lokalizacja projektu PROSZĘ WSKAZAĆ OBSZAR REWITALIZACJI NA KTÓRYM ZAPLNOWANO REALIZACJĘ ZADANIA	OBSZAR RWITALIZACJI: Jasionka, Łukawiec, Terliczka	ADRES: Jasionka, Łukawiec, Terliczka
1.2. Przewidywany termin rozpoczęcia i zakończenia prac	Termin rozpoczęcia	Termin zakończenia
	2017	31.12.2018
2. Opis projektu (max. 4000 znaków) - cel projektu, realizacja działań		

W ramach projektu planuje się utworzenie spółdzielni socjalnej, która realizować będzie usługi sportowo – rekreacyjne związane z wykorzystaniem lokalnych zasobów przyrodniczych m.in. rzeki Wisłok, zalewu na rzece Czarna.

W planowanej spółdzielni socjalnej realizowane będą usługi użyteczności publicznej w partnerstwie publiczno-społecznym. Zaangażowane zostaną osoby zagrożone wykluczeniem społecznym z terenu gminy, spełniające kryteria dotyczące zasad prowadzenia spółdzielni socjalnych.

GŁÓWNY CEL PROJEKTU

Przeciwdziałanie problemom marginalizacji i wykluczenia społecznego poprzez zwiększenie uczestnictwa w życiu zawodowym, społecznym i integrację lokalną osób z terenu objętego Lokalnym Programem Rewitalizacji Gminy Trzebownik na lata 2016-2020.

CELE SZCZEGÓŁOWE

- Zmiana sytuacji zawodowej osób objętych projektem.
- Upowszechnienie idei ekonomii społecznej na terenie gminy Trzebownik jako narzędzia rozwoju społeczności lokalnych, kapitału społecznego, solidarności, odpowiedzialności i demokracji
- Poszerzenie wiedzy z zakresu animacji lokalnej, prowadzenia spółdzielni
- Poszerzenie kompetencji społecznych i zawodowych uczestników projektu
- Transfer wiedzy i doświadczenia w zakresie prowadzenia przedsiębiorstw społecznych
- Przygotowanie bazy umożliwiającej działalność spółdzielni

PLANOWANE ZADANIA

- Szkolenia z zakresu animacji lokalnej
- Szkolenia techniczne, zawodowe, kwalifikacyjne związane ze specyfiką spółdzielni
- Konsultacje prawne
- Szkolenia dla kadry zarządzającej spółdzielnią
- Treningi aktywności społecznej
- Wizyty studyjne
- Przygotowanie infrastrukturalne, dokonanie sprzętów, wyposażenia.

2.1. Typ projektu (odniesienie do przyjętych celów działań rewitalizacyjnych):	
x	działania dotyczące zapobieganiu zjawisku bezrobocia
	działania dotyczące podniesienia bezpieczeństwa
x	działania dotyczące walki z patologiami społecznymi
x	działania dotyczące przeciwdziałaniu wykluczeniu społecznemu
	działania dotyczące rozwoju zasobów ludzkich,
	INNE -Jakie?:

B. FINANSOWANIE PROJEKTU			
3 Budżet projektu (w zł);	1500000,00		
4. ŹRÓDŁA FINANSOWANIA	Kapitał własny	DOTACJA	Inny (jaki)
		1500000,00	

C. DANE DOTYCZĄCE WNIOSKODAWCY			
5. Nazwa wnioskodawcy	Stowarzyszenie Cras- Centrum Rozwoju aktywności Społecznej		
5.1. Adres wnioskodawcy: (kod, miejscowość, ul, nr lokalu)	Ul. Władysława Raginisa 31 35-513 Rzeszów	5.2. Dane telefoniczne, fax, adres e-mail	Tel. 501 777 606 Fax 17 7402225
5.3. Dane osoby upoważnionej do kontaktu	(imię, nazwisko, telefon, e-mail) Agnieszka Krzemień Monika Bieniek- Altuccini Tel. 501 777 606 Fax 17 7402225		
6. Typ beneficjenta	jednostki samorządu terytorialnego, ich związki i stowarzyszenia		
	jednostki organizacyjne jednostek samorządu terytorialnego posiadające osobowość prawną		
	instytucje kultury		
	osoby prawne i fizyczne będące organami prowadzącymi szkoły i placówki		
	partnerzy społeczni i gospodarczy (w tym organizacje pozarządowe)		x
	kościół i związki wyznaniowe oraz osoby prawne kościołów i związków wyznaniowych		
	Inne		
6.1. Czy projekt będzie realizowany we współpracy z partnerem/ami? (jeśli tak, proszę ich wskazać)	PARTNER: Gmina Trzebownik		

Data wpływu wniosku	23.01.2017
Z/SP/4/2019	WNIOSEK O UMIESZCZENIE PROJEKTU SPOŁECZNEGO W Lokalnym Programie Rewitalizacji Gminy Trzebownik na lata 2016-2020

Miejsce składania	Urząd Gminy Trzebownik	
A. DANE DOTYCZĄCE PROJEKTU		
1. Tytuł projektu	Aktywizacja osób zagrożonych wykluczeniem społecznym z terenu Gminy Trzebownik.	
1.1. Lokalizacja projektu PROSZĘ WSKAZAĆ OBSZAR REWITALIZACJI NA KTÓRYM ZAPLANOWANO REALIZACJĘ ZADANIA	OBSZAR RWITALIZACJI: Jasionka, Łukawiec, Terliczka	ADRES: Jasionka, Łukawiec, Terliczka
1.2. Przewidywany termin rozpoczęcia i zakończenia prac	Termin rozpoczęcia	Termin zakończenia
	XII. 2017	O XI. 2019
2. Opis projektu (max. 4000 znaków) - cel projektu, realizacja działań		
Zintegrowane oraz zindywidualizowane programy realizowane w oparciu o ścieżkę reintegracji, obejmujące usługi aktywnej integracji o charakterze społecznym, edukacyjnym, zdrowotnym, zawodowym zawierające instrumenty odpowiadające na indywidualne potrzeby.		

2.1. Typ projektu (odniesienie do przyjętych celów działań rewitalizacyjnych):	
x	działania dotyczące zapobieganiu zjawisku bezrobocia
	działania dotyczące podniesienia bezpieczeństwa
	działania dotyczące walki z patologiami społecznymi
x	działania dotyczące przeciwdziałaniu wykluczeniu społecznemu
	działania dotyczące rozwoju zasobów ludzkich,
	INNE -jakie?:

B. FINANSOWANIE PROJEKTU			
3 Budżet projektu (w zł);	1 000 000,00		
4. ŹRÓDŁA FINANSOWANIA	Kapitał własny	DOTACJA	Inny (jaki)
	500 000,00	95 000 000,00	

C. DANE DOTYCZĄCE WNIOSKODAWCY	
5. Nazwa wnioskodawcy	Stowarzyszenie Kół Gospodyń Wiejskich w Trzebowniku

5.1. Adres wnioskodawcy: (kod, miejscowość, ul, nr lokalu)	36-001 Trzebowniko 976	5.2. Dane telefoniczne, fax, adres e-mail	017 77 12 200
5.3. Dane osoby upoważnionej do kontaktu	(imię, nazwisko, telefon, e-mail) Joanna Rewak		
6. Typ beneficjenta	jednostki samorządu terytorialnego, ich związki i stowarzyszenia		
	jednostki organizacyjne jednostek samorządu terytorialnego posiadające osobowość prawną		
	instytucje kultury		
	osoby prawne i fizyczne będące organami prowadzącymi szkoły i placówki		
	partnerzy społeczni i gospodarczy (w tym organizacje pozarządowe)		x
	kościóły i związki wyznaniowe oraz osoby prawne kościołów i związków wyznaniowych		
	Inne		
6.1. Czy projekt będzie realizowany we współpracy z partnerem/ami? (jeśli tak, proszę ich wskazać)	Partner: Gmina Trzebowniko		

Data wpływu wniosku	23.01.2017	
Z/SP/5/2018	WNIOSK O UMIESZCZENIE PROJEKTU SPOŁECZNEGO W Lokalnym Programie Rewitalizacji Gminy Trzebowniko na lata 2016-2020	
Miejsce składania	Urząd Gminy Trzebowniko	
A. DANE DOTYCZĄCE PROJEKTU		
1. Tytuł projektu	Przywracamy nadzieję	
1.1. Lokalizacja projektu PROSZĘ WSKAZAĆ OBSZAR REWITALIZACJI NA KTÓRYM ZAPLNOWANO REALIZACJĘ ZADANIA	OBSZAR RWITALIZACJI: Łukawiec	ADRES: Łukawiec 275
	1.2. Przewidywany termin rozpoczęcia i zakończenia prac	Termin rozpoczęcia III kwartał 2017
2. Opis projektu (max. 4000 znaków) - cel projektu, realizacja działań		

Głównym celem projektu jest integracja społeczna osób zagrożonych ubóstwem lub wykluczeniem społecznym. Projekt obejmuje osoby z całego terenu Gminy Trzebowniko, a planowany w ramach rewitalizacji dzienny dom pobytu dla osób starszych usytuowany będzie na terenie Łukawca, ponieważ to właśnie tu jest najwyższy wskaźnik osób starszych, którzy wezmą udział w tym projekcie. W tymże samym budynku od II kwartału Stowarzyszenie Gama uruchamia centrum wsparcia dla młodzieży i dorosłych, jeżeli w ramach projektu będą mogli dołączyć jeszcze osoby starsze i niepełnosprawne, to możemy mówić o pełnej integracji społeczeństwa w Gminie. W ramach realizacji projektu będą prowadzone zajęcia m.in. ze zdrowego odżywiania, wieczory filmowe, zajęcia z rehabilitacji i sportowe, plastyczne, muzyczne, historyczne i teatralne. Będzie można korzystać ze wsparcia asystenta rodzin, doradcy zawodowego, psychoterapeuty, logopedy i innych wg potrzeb mieszkańców. Obiekt jest przystosowany do tego aby mogli korzystać z tych zajęć osoby niepełnosprawne i te osoby będą przyjmowane do projektu na preferencyjnych warunkach. Dzięki realizacji projektu zostanie zakupiony sprzęt sportowo rehabilitacyjny, wyposażona zostanie kuchnia dzięki temu będzie można prowadzić wspólne zajęcia z gotowania. Realizacja zadań będzie spełniona poprzez prowadzenie domu dziennego pobytu dla osób starszych jaki zostanie utworzony dzięki pozyskanym środkom, będzie przeznaczony dla osób starszych w tym również osób z niepełnosprawnościami. Udział osób starszych w tym niepełnosprawnych, będzie przykładem na dobrze rozumianą integrację pokoleń, gdyż w tym samym budynku są również prowadzone zajęcia dla innych grup społecznych z terenu Gminy Trzebowniko. Szkolenia z zakresu zdrowego gotowania będą miały charakter edukacyjny, w dobie chorób cywilizacyjnych gdzie ludzie borykają się z nadciśnieniem, miażdżycą i rakiem oraz wieloma innymi, zechcemy uświadamiać społeczeństwo jak ważne jest prawidłowe żywienie w każdym etapie naszego życia w chorobie również. Ponadto będziemy propagowali oraz sport i rehabilitację jako podstawę do dobrego samopoczucia i długowieczności. Bardzo ważnym aspektem jest również profilaktyka, ponieważ znacznie łatwiej zapobiegać niż leczyć, dlatego też będą z tego tematu wykłady i szkolenia. Przewidziane są również pogawędki z zaproszonymi gośćmi ze straży pożarnej i policji mające na celu poprawę bezpieczeństwa w najbliższym otoczeniu. Zajęcia z pierwszej pomocy uświadomią społeczeństwu jak ważna jest pierwsza doraźna pomoc przedmedyczna w razie różnego rodzaju wypadków. Dzięki działaniom przewidzianym w projekcie uczestnicy podniosą swoje umiejętności zarówno interpersonalne jak i inne potrzebne do codziennego funkcjonowania w najbliższym otoczeniu oraz w szeroko pojętym społeczeństwie. Temat ekologii, czystego powietrza i otaczającego nas świata oraz wpływ pewnych niepożądanych zachowań i przyzwyczajęń zechcemy zmieniać i uświadamiać, w taki sposób aby uczestnicy sami zechcieli dzielić się wiedzą jaką posiadają z innymi ludźmi spotykanymi na swojej drodze życiowej. Dzięki realizacji projektu będzie możliwa wspólna wymiana umiejętności i doświadczeń międzypokoleniowych. Kontynuowane będą działania dzięki którym społeczeństwo będzie się integrowało i współpracowało na rzecz lokalnej społeczności. Przedsięwzięcie zgodne jest z ogólnymi założeniami Lokalnego Programu Rewitalizacji dla Gminy Trzebowniko na lata 2016-2022 i będzie kontynuowane po zakończeniu projektu przez okres co najmniej 5 wymaganych lat, a chcemy aby trwało jeszcze dłużej, chcemy dzięki temu projektowi utworzyć miejsce, gdzie ludzie mogą się spotykać by spędzać wspólnie czas, rozwijać się, wymieniać poglądami, miejsce gdzie można rozwijać własne umiejętności i dzielić się tymi umiejętnościami z innymi. Zajęcia plastyczne, muzyczne i teatralne będą doskonałą formą na tego typu wymianę i rozwój osobowy. Zajęcia dla 30 osób starszych i niepełnosprawnych którzy zapiszą się do dziennego domu będą doskonałą formą na poprawę komunikacji międzyludzkiej i dobrym przykładem dla innych gmin. Projekt jest zgodny z RPO WP w ramach VI EFRR oraz VIII EFS osi priorytetowej. Dzienny dom pobytu dla osób starszych i niepełnosprawnych zlokalizowany będzie na podobszarze 3.1 w Łukawcu, będzie trwał co najmniej 5 lat po zakończeniu projektu, zdolność finansowania zostanie zachowana dzięki środkom własnym i pozyskanym z innych źródeł np. PFRON, NFZ i inne. Na chwilę obecną budynek jest po generalnym remoncie i na etapie wyposażenia, w drugim kwartale br rusza tam centrum integracji młodzieży i dorosłych. Niewątpliwie realizacja projektu wpłynie na poprawne rozwiązywanie problemów społecznych na obszarze rewitalizacji poprzez działania przewidziane do realizacji.

2.1. Typ projektu (odniesienie do przyjętych celów działań rewitalizacyjnych):

x	działania dotyczące zapobieganiu zjawisku bezrobocia
x	działania dotyczące podniesienia bezpieczeństwa
x	działania dotyczące walki z patologiami społecznymi

x	działania dotyczące przeciwdziałaniu wykluczeniu społecznemu
x	działania dotyczące rozwoju zasobów ludzkich,
x	INNE -Jakie?:

B. FINANSOWANIE PROJEKTU			
3 Budżet projektu (w zł);	2625000,00		
4. ŹRÓDŁA FINANSOWANIA	Kapitał własny	DOTACJA	Inny (jaki)
	125000,00	2500000,00	PFRON

C. DANE DOTYCZĄCE WNIOSKODAWCY			
5. Nazwa wnioskodawcy	Stowarzyszenie Inicjatyw Społecznych GAMA		
5.1. Adres wnioskodawcy: (kod, miejscowość, ul, nr lokalu)	36-004 Łukawiec 265 G	5.2. Dane telefoniczne, fax, adres e-mail	ewa@gama.org.pl 883163700 662036959
5.3. Dane osoby upoważnionej do kontaktu	(imię, nazwisko, telefon, e-mail) Ewa Koziarz		
6. Typ beneficjenta	jednostki samorządu terytorialnego, ich związki i stowarzyszenia		
	jednostki organizacyjne jednostek samorządu terytorialnego posiadające osobowość prawną		
	instytucje kultury		
	osoby prawne i fizyczne będące organami prowadzącymi szkoły i placówki		
	partnerzy społeczni i gospodarczy (w tym organizacje pozarządowe)		x
	kościół i związki wyznaniowe oraz osoby prawne kościołów i związków wyznaniowych		
	Inne		
6.1. Czy projekt będzie realizowany we współpracy z partnerem/ami? (jeśli tak, proszę ich wskazać)	nie		

9. Prognoza oddziaływania na środowisko

Spis fotografii, rysunków i tabel.

Rysunek 1. Gmina Trzebowniko na tle województwa podkarpackiego	16
Rysunek 2. Gmina Trzebowniko	35
Rysunek 3. Natężenie problemów Sfera społeczna.....	44
Tabela 1. Powierzchnia miejscowości w Gminie Trzebowniko.....	17
Tabela 2.Odsetek mieszkańców Gminy Trzebowniko korzystających z sieci wodociągowej.....	20
Tabela 3.Odsetek mieszkańców Gminy Trzebowniko korzystających z sieci kanalizacyjnej	21
Tabela 4. Stan ludności w miejscowościach Gminy Trzebowniko, 31.12.2014 r.	22
Tabela 5. Przyrost naturalny w Gminie wg miejscowości	22
Tabela 6. Przyrost naturalny w Gminie na 1000 ludności (2012-2015).....	23
Tabela 7. Migracje ludności w Gminie Trzebowniko (stan na 31 grudnia 2014r.)	23
Tabela 8. Struktura wiekowa wg ekonomicznych kategorii wieku (2012-2015).....	24
Tabela 9. Wskaźniki bezrobocia w Gminie Trzebowniko (2012-2015)	25
Tabela 10.Współczynnik skolaryzacji w Gminie Trzebowniko.....	28
Tabela 11. Podmioty gospodarcze wpisane do rejestru REGON w Gminie Trzebowniko , na tle powiatu rzeszowskiego i województwa podkarpackiego w latach 2011-2014	30
Tabela 12. Podmioty wg sektorów własnościowych w Gminie Trzebowniko	30
Tabela 13.Ilość nowych podmiotów gospodarczych w miejscowościach Gminy Trzebowniko w latach 2011-2014	31
Tabela 14. Powierzchnia i ludność sołectw Trzebowniko	37
Tabela 15.Jednostki urbanistyczne poddane diagnozie w Gminie Trzebowniko.....	37
Tabela 16.Wykaz wybranych kryteriów oceny i wskaźników zjawisk społecznych do wyznaczania obszarów zdegradowanych.....	39
Tabela 17.Wykaz wybranych kryteriów oceny i wskaźników zjawisk gospodarczych , przestrzenno-funkcjonalnych , środowiskowych i technicznych do wyznaczania obszarów zdegradowanych	41
Tabela 18.Zestawienie zbiorcze wskaźników z zakresu SFERA SPOŁECZNA - demografia.....	42
Tabela 19.Zestawienie zbiorcze wskaźników z zakresu SFERA SPOŁECZNA – rynek pracy, pomoc społeczna , edukacja.	43

<i>Tabela 20. Zestawienie zbiorcze wskaźników z zakresu SFERA SPOŁECZNA – bezpieczeństwo publiczne , integracja społeczna.....</i>	<i>43</i>
<i>Tabela 21. Podmioty gospodarcze – wskaźnik: liczba zarejestrowanych podmiotów gospodarczych w rejestrze REGON w przeliczeniu na 100 osób wg faktycznego miejsca zamieszkania, stan na 31.12.2014r.....</i>	<i>45</i>
<i>Tabela 22. Podmioty gospodarcze – wskaźnik: liczba nowo zarejestrowanych podmiotów gospodarczych w rejestrze REGON w przeliczeniu na 100 osób wg faktycznego miejsca zamieszkania, stan na 31.12.2014 r....</i>	<i>45</i>
<i>Tabela 23. Uwarunkowania przestrzenne – wskaźnik: liczba budynków mieszkalnych zamieszkałych, wybudowanych przed rokiem 1989 w relacji do ogólnej liczby budynków mieszkalnych zamieszkałych, stan na 31.12.2011 r.....</i>	<i>46</i>
<i>Tabela 24. Odsetek osób korzystających z sieci gazowej, wodociągowej, kanalizacyjnej.....</i>	<i>48</i>
<i>Tabela 25. Analiza wskaźników z poszczególnych SFER SPOŁECZNA GOSPODARCZA PRZESTRZENNO-FUNKCJONALNA SRODOWISKO.....</i>	<i>49</i>
<i>Tabela 26. Odpowiedź na pytanie :Jakie najważniejsze cele (efekty) według Pana(i) powinny zostać osiągnięte w wyniku procesu rewitalizacji (ożywienia społeczno-gospodarczego).-dotyczy obszaru do rewitalizacji w miejscowości Łukawiec.....</i>	<i>56</i>
<i>Tabela 27. Odpowiedź na pytanie :Jakie najważniejsze cele (efekty) według Pana(i) powinny zostać osiągnięte w wyniku procesu rewitalizacji (ożywienia społeczno-gospodarczego).-dotyczy obszaru do rewitalizacji w miejscowości Jasionka.....</i>	<i>58</i>
<i>Tabela 28. Odpowiedź na pytanie :Jakie najważniejsze cele (efekty) według Pana(i) powinny zostać osiągnięte w wyniku procesu rewitalizacji (ożywienia społeczno-gospodarczego).-dotyczy obszaru do rewitalizacji w miejscowości Terliczka.....</i>	<i>60</i>
<i>Tabela 30. Zadania inwestycyjne.....</i>	<i>81</i>
<i>Tabela 31. Zadania SPOŁECZNE.....</i>	<i>83</i>
<i>Tabela 32. Harmonogram rzeczowy planowanych zadań.....</i>	<i>85</i>
<i>Tabela 33. Wzór wniosku do LPR-zadanie inwestycyjne.....</i>	<i>94</i>
<i>Tabela 34. Wzór wniosku do LPR-zadanie społeczne.....</i>	<i>96</i>