

Gmina Trzebowniko
36-001 Trzebowniko 976

Lokalny Program Rewitalizacji dla Gminy Trzebowniko na lata 2016-2022



GRUDZIEŃ 2017



Unia Europejska
Fundusz Spójności



Opracowanie :

Eurogrant Sp. z o.o.

ul. Krakowska 25/2
33-100 Tarnów
biuro@eurogrant.pl
tel. 14 657 14 65, fax +48 14 657 14 64



1.WSTĘP	6
1.1.Wprowadzenie	6
1.2. Zasady horyzontalne rewitalizacji.....	9
1.3.Nawiązanie do dokumentów strategiczno-programowych	12
2. DIAGNOZ SPOŁECZNO-GOSPODARCZA GMINY	17
2.1. Układ funkcjonalno-przestrzenny	17
2.1.1.Położenie i uwarunkowania przestrzenne	17
2.1.2.Polityka przestrzenna gminy	18
2.2. Sfera społeczna.....	20
2.2.1.Demografia	20
2.2.2.Rynek pracy i bezrobocie	24
2.2.3.Pomoc społeczna	25
2.2.4.Edukacja	29
2.2.5. Organizacje pozarządowe	30
2.3. Sfera gospodarcza.....	32
2.4. Sfera środowiskowa.....	36
2.5. Sfera przestrzenno -funkcjonalna	41
2.5.1.Infrastruktura techniczna	41
3.5.2. Sieć drogową, komunikacja	44
3.5.3. Dostępność infrastruktury społecznej.....	48
2.6. Sfera techniczna.....	52
3.WYZNACZENIE OBSZARÓW KRYZYSOWYCH.....	55
3.1.Metodologia wyboru obszaru zdegradowanego i obszaru do rewitalizacji	55
3.1.1.Podstawowe informacje charakteryzujące poszczególne diagnozowane obszary	55
3.2.Identyfikacja zróżnicowania wewnątrzgminnego	58
3.3.Analiza zjawisk negatywnych	62
3.3.1. Wskaźniki sfera społeczna	62
3.3.2. Wskaźniki sfera gospodarcza.....	66
3.3.3. Wskaźniki sfera techniczna.....	68

3.3.4. Wskaźniki przestrzenno-funkcjonalne.....	70
3.3.5. Wskaźniki sfera środowiskowa.....	72
3.4. Wyniki delimitacji i wskazanie obszarów do rewitalizacji	73
3.5. Zasięg terytorialny obszaru rewitalizacji i uzasadnienie jego wyboru	76
3.5.1. Obszary do rewitalizacji.....	77
3.5.2. Pogłębiona diagnoza obszaru rewitalizacji.....	86
3.5.3. Potencjał obszaru rewitalizacji	89
3.5.4. Zasięg terytorialny obszaru i uzasadnienie jego wyboru w odniesieniu do wskaźników referencyjnych dla województwa podkarpackiego	93
4. ZAŁOŻENIA LOKALNEGO PROGRAMU REWITALIZACJI	96
4.1. Wizja obszarów rewitalizacji	96
4.2. Cele rewitalizacji – logika interwencji	97
4.3. Projekty rewitalizacyjne	101
4.3.1. Zadania infrastrukturalne przewidziane do realizacji w ramach Lokalnego Programu Rewitalizacji Gminy Trzebowniko na lata 2016-2022	103
Lokalizacja zadań inwestycyjnych na obszarze rewitalizacji w miejscowości Jasionka	107
Lokalizacja zadań inwestycyjnych na obszarze rewitalizacji w miejscowości Łukawiec	108
Lokalizacja zadań inwestycyjnych na obszarze rewitalizacji w miejscowości Terliczka	109
4.3.2. Zadania społeczne przewidziane do realizacji w ramach Lokalnego Programu Rewitalizacji Gminy Trzebowniko na lata 2016-2022	110
4.4. Charakterystyka pozostałych dopuszczalnych przedsięwzięć rewitalizacyjnych	112
4.5. Planowane efekty rewitalizacji	113
4.6. Mechanizmy zapewnienia komplementarności	114
5. PLAN FINANSOWY LPR.....	123
5.1. Plan finansowy LPR.....	123
5.1.1. Źródła finansowania	129
5.2. Analiza ryzyka wraz ze środkami zaradczymi	133
6. INSTRUMENTY WDRAŻANIA PROGRAMU, MONITORINGU I KOMUNIKACJI SPOŁECZNEJ.....	136
6.1. Organizacja procesu wdrażania	136
6.2. Zasady współpracy pomiędzy sektorem publicznym, społecznym i gospodarczym	138

6.3. Monitoring i oczekiwane wskaźniki osiągnięć.	139
6.3.1. Oczekiwane wskaźniki osiągnięć w zakresie realizacji zadań na obszarach rewitalizacyjnych.	140
6.3.2. Oczekiwane wskaźniki realizacji w zakresie oddziaływania Lokalnego Programu Rewitalizacji Gminy Trzebownik na lata 2016-2022	142
6.3.3. Ewaluacja	143
6.3.4. Aktualizacja	143
6.3.4.1. Aktualizacja – wzór wniosku zadanie inwestycyjne	144
6.3.4.2. Aktualizacja – wzór wniosku zadanie społeczne	146
7. USPOŁECZNIE NIE PROCESU REWITALIZACJI	149
7.1. Interesariusze w procesie rewitalizacji.	149
7.2. Procedura włączenia interesariuszy w prace projektowe.....	150
7.2.1. Spotkania z interesariuszami	150
7.2.2. Ankiety.....	154
7.2.3. Strona internetowa www.....	155
7.2.4. Zespół ds. Rewitalizacji	155
8. PROGNOZA ODDZIAŁYWANIA NA ŚRODOWISKO	156
ZAŁĄCZNIK NR 1:.....	158
Spis rysunków i tabel.....	230

ROZDZIAŁ I

WSTĘP

1.1. Wprowadzenie

Przemiany społeczno-gospodarcze na przestrzeni ostatniego ćwierćwiecza wywołane procesem globalizacji oraz transformacją ustrojową i wyzwaniem gospodarki wolnorynkowej spowodowały szereg niekorzystnych zjawisk i procesów na obszarach jednostek samorządu terytorialnego, takich jak degradacja tkanki materialnej oraz narastające problemy w sferze społeczno-gospodarczej.

W takiej sytuacji szczególnego znaczenia zaczęło nabierać planowanie oraz realizacja kompleksowych projektów rewitalizacyjnych, obejmujących sferę przestrzenną, społeczną, gospodarczą, środowiskową i kulturową, a tym samym odpowiadających na indywidualny zestaw zidentyfikowanych problemów danego obszaru.

Podstawowym narzędziem tworzącym ramy operacyjne i płaszczyznę koordynacji działań rewitalizacyjnych jest *program rewitalizacji*, który opracowywany i przyjmowany jest przez samorząd gminy w drodze uchwały na podstawie art. 18 ust. 2 pkt 6 ustawy o samorządzie gminnym (Dz.U.2016 poz. 446).

Ze względu na to, że celem rewitalizacji jest równoczesna odnowa społeczna, gospodarcza, kulturowa, przestrzenna (w tym także techniczna) oraz środowiskowa, nadanie nowych funkcji, remonty lub modernizacja techniczna infrastruktury muszą być środkiem, a nie celem rewitalizacji. Konieczne jest, by działania rewitalizacyjne w Gminie nie były działaniami przypadkowymi, ale by były ujęte w ramy zintegrowanego podmiotowo i przedmiotowo programu rewitalizacji.

Lokalny Program Rewitalizacji dla Gminy Trzebowniko na lata 2016-2022 (LPR) jest programem wieloletnich działań zmierzających do wyprowadzenia obszarów zdegradowanych ze stanu kryzysu oraz stworzenia warunków do ich dalszego rozwoju poprzez optymalne wykorzystanie endogenicznych uwarunkowań i wzmacnianie lokalnych potencjałów.

Objęcie danego obszaru programem lub planem rewitalizacji stanowi podstawę wspierania go poprzez instrumenty i narzędzia dedykowane rewitalizacji (programy unijne oraz krajowe) lub korzystania z preferencji w innych instrumentach, programach i działaniach sektorowych.

Lokalny Program Rewitalizacji dla Gminy Trzebowniko na lata 2016-2022 opracowany został zgodnie z zasadami określonymi w *Wytycznych w zakresie rewitalizacji w programach operacyjnych na lata 2014-2020*, wydane przez Ministerstwo Rozwoju, Warszawa, 2 sierpnia 2016

r. oraz zgodnie z *Instrukcją przygotowania programów rewitalizacji w zakresie wsparcia w ramach Regionalnego Programu Operacyjnego Województwa Podkarpackiego na lata 2014-2020* (Załącznik do Uchwały nr 194/3956/16 Zarządu Województwa Podkarpackiego w Rzeszowie z dnia 12 lipca 2016 r.).

Niniejszy Program wspiera realizację celów i działań sprecyzowanych w innych dokumentach planistycznych i strategicznych Gminy, wpływając na jej ożywienie gospodarcze, ekonomiczne oraz rozwój w sferze społecznej, kulturalnej i turystycznej.

Obszary rozwojowe Gminy są zależne od siebie i wzajemnie się przenikają. Zadania zrealizowane w zakresie infrastruktury technicznej pomogą zrealizować zadania w sferze mieszkaniowej i gospodarczej, pozytywnie wpłyną na ochronę środowiska i rozwój turystyki. Cele osiągnięte w ramach strefy społecznej i kulturowej wpłyną na realizację celów w zakresie atrakcyjności mieszkaniowej i turystycznej. Rewitalizacja jest ważną częścią myślenia o rozwoju Gminy – powinna stać się kluczowym programem społecznym i gospodarczym dla Gminy w odniesieniu do jego obszarów problemowych. Równocześnie jest ona procesem długotrwałym, kosztownym i wymagającym zachowania ciągłości oraz konsekwencji.

Lokalny Program Rewitalizacji dla Gminy Trzebownisko jest narzędziem realizowania głównego celu rozwoju określonego w *Strategii Rozwoju Gminy Trzebownisko na lata 2016-2022*:

„Zrównoważony rozwój społeczno-gospodarczy Gminy Trzebownisko zapewniający podniesienie poziomu jakości życia mieszkańców”.

Głównym założeniem *Lokalnego Programu Rewitalizacji dla Gminy Trzebownisko na lata 2016-2022* jest prowadzenie działań skoncentrowanych na prowadzeniu działań kompleksowych w celu inicjowania przemian przestrzennych, technicznych, ekonomicznych i przede wszystkim społecznych, których celem jest przywrócenie funkcjonalności poszczególnych terenów i tworzenie warunków dla rozwoju kapitału ludzkiego i społecznego na obszarze problemowym/zdegradowanym – wymagającym interwencji publicznej.

Prawidłowo opracowany *Lokalny Program Rewitalizacji* musi charakteryzować się następującymi cechami:

• **kompleksowość**

- działania całościowe i wielowymiarowe, uwzględniające aspekty: społeczny, ekonomiczny, przestrzenny, techniczny, środowiskowy i kulturowy,
- włączenie środków z EFRR, EFS, FS, innych publicznych oraz prywatnych.

• **koncentracja**

- koncentracja na obszarach najbardziej zdegradowanych, tj. obszarach gminy gdzie skala problemów i zjawisk kryzysowych jest największa.

• **komplementarność**

- wzajemne oddziaływanie między projektami rewitalizacyjnymi, powiązanie działań rewitalizacyjnych ze strategicznymi decyzjami Gminy Trzebowniko,
- efektywny system zarządzania projektami rewitalizacyjnymi (współdziałanie instytucji, spójność procedur itp.),
- kontynuacja i dopełnienie przedsięwzięć zrealizowanych w ramach polityki spójności 2007-2013.

• **partycypacja**

- nierozzerwalnie wpisane w proces rewitalizacji uczestnictwo we współdecydowaniu,
- musi mieć realny charakter,
- stanowi fundament działań na każdym etapie procesu rewitalizacji: diagnozowania, programowania, wdrażania monitorowania i oceniania.

W tym celu w ramach przedmiotowego *Lokalnego Programu Rewitalizacji dla Gminy Trzebowniko* dokonano:

- pełnej diagnozy służącej wyznaczeniu obszaru zdegradowanego wskazanego w programie rewitalizacji oraz zdefiniowano dotyczące go problemy. Diagnozą objęto łącznie kwestie społeczne, ekonomiczne, przestrzenne - infrastrukturalne i środowiskowe, a także kulturowe (w tym związane z dziedzictwem kulturowym) i techniczne,
- właściwego doboru narzędzi i interwencji do potrzeb i uwarunkowań danego obszaru,
- zsynchronizowania uzupełniających się działań w sferze społecznej, gospodarczej, przestrzennej (infrastrukturalnej i środowiskowej),
- ustalenia hierarchii potrzeb w zakresie działań rewitalizacyjnych,
- zrealizowania wynikającej z art. 5 rozporządzenia nr 1303/2013 zasady partnerstwa polegającej na łączeniu szerokiego grona partnerów (w szczególności lokalnych społeczności i przedsiębiorców, a także ekspertów) w procesy programowania i realizacji projektów rewitalizacyjnych w ramach programów operacyjnych oraz konsekwentnego, otwartego i trwałego dialogu z tymi podmiotami i grupami, których rezultaty rewitalizacji mają dotyczyć, poprzez:
 - a) zbieranie uwag w postaci papierowej i elektronicznej, w tym za pomocą środków komunikacji elektronicznej, w formularzy zamieszczonych na stronie Gminy Trzebowniko,
 - b) spotkania, warsztaty, ankiety.
- otwarte konsultacje społeczne, badania ankietowe, indywidualne spotkania z ekspertami

- zastosowania podejścia do rewitalizacji jako istotnego elementu całościowej wizji rozwoju Gminy Trzebowniko

Lokalny Program Rewitalizacji Gminy składa się z następujących części:

- CZĘŚĆ WPROWADZAJĄCA,
- CZĘŚĆ DIAGNOSTYCZNO-ANALITYCZNA,
- CZĘŚĆ PROGRAMOWA.

Część wprowadzająca zawiera ogólne informacje dotyczące metodologii opracowania LPR-u oraz opis zaangażowania społeczności lokalnej w ten proces, a także uwarunkowania zewnętrzne dokumentu, tj. strategiczno-programowe i środowiskowe.

Część diagnostyczno-analityczna obejmuje charakterystykę obecnej sytuacji w Gminie Trzebowniko w sferze przestrzennej, społecznej, gospodarczej, środowiskowej i kulturowej wraz ze skwantyfikowanymi danymi oraz ich analizą, celem identyfikacji problemów i eliminacji obszarów kryzysowych w gminie.

Część programowa przedstawia najistotniejsze założenia procesu rewitalizacji zdegradowanych obszarów Gminy Trzebowniko w latach 2016-2022, tj.: cel strategiczny rewitalizacji, horyzont czasowy dokumentu, obszary problemowe określone przestrzennie wraz z celami głównymi i celami szczegółowymi. Ponadto zostały tutaj wskazane priorytetowe projekty do realizacji oraz system ich wdrażania. Ważnym elementem jest również opracowany system monitoringu skuteczności działań wraz z systemem wprowadzania modyfikacji w reakcji na zmiany w otoczeniu oraz sposób ewaluacji i komunikacji społecznej dokumentu.

1.2. Zasady horyzontalne rewitalizacji

Partycypacja społeczna

Lokalny Program Rewitalizacji dla Gminy Trzebowniko na lata 2016-2022 opracowany został z wykorzystaniem modelu ekspercko-partycypacyjnego, polegającego na możliwie szerokim udziale wszystkich interesariuszy w pracach nad Programem, przy jednoczesnym zaangażowaniu ekspertów zewnętrznych, odpowiadających między innymi za zorganizowanie procesu konsultacji społecznych oraz przygotowanie końcowej wersji dokumentu.

Podczas prac nad diagnozą oraz założeniami Programu wykorzystano metody badawcze pozwalające dotrzeć do możliwie szerokiej grupy mieszkańców, umożliwiające uzyskanie opinii i indywidualnych ocen dotyczących kondycji poszczególnych obszarów definiowanych, jako problemowe.

Metodologia uspołecznienia procesu tworzenia Programu Rewitalizacji była zastosowana w oparciu o *Wytyczne w zakresie rewitalizacji w programach operacyjnych na lata 2014-2020*, wydane przez Ministerstwo Rozwoju, Warszawa, 2.08.2016r. oraz zgodnie z *Instrukcją*

przygotowania programów rewitalizacji w zakresie wsparcia w ramach Regionalnego Programu Operacyjnego Województwa Podkarpackiego na lata 2014-2020¹ i obejmowała działania polegające w szczególności na:

- 1) poznaniu potrzeb i oczekiwań interesariuszy oraz dążeniu do spójności planowanych działań z tymi potrzebami i oczekiwaniami;
- 2) prowadzeniu, skierowanych do interesariuszy, działań edukacyjnych i informacyjnych o procesie rewitalizacji, w tym o istocie, celach, zasadach prowadzenia rewitalizacji, wynikających z ustawy, oraz o przebiegu tego procesu;
- 3) inicjowaniu, umożliwianiu i wspieraniu działań służących rozwijaniu dialogu między interesariuszami oraz ich integracji wokół rewitalizacji;
- 4) zapewnieniu udziału interesariuszy w przygotowaniu dokumentów dotyczących rewitalizacji, w szczególności lokalnego programu rewitalizacji;
- 5) wspieraniu inicjatyw zmierzających do zwiększania udziału interesariuszy w przygotowaniu i realizacji lokalnego programu rewitalizacji;
- 6) zapewnieniu w czasie przygotowania, prowadzenia i oceny rewitalizacji możliwości wypowiedzenia się przez interesariuszy.

Kompleksowa diagnoza

Diagnoza przeprowadzona na potrzeby niniejszego opracowania ma charakter kompleksowy realizowany w oparciu o analizę danych ilościowych oraz jakościowych. Wyznaczenie obszarów kryzysowych zostało poparte analizą porównawczą udowadniającą konieczność podjęcia zintegrowanej interwencji na wyodrębnione obszary.

Ze względu na konieczność przedstawienia danych dedykowanych każdemu z wyznaczonych obszarów zdegradowanych, korzystano z informacji gromadzonych przez odpowiednie wydziały i jednostki organizacyjne Urzędu Gminy Trzebownisko.

Koncentracja interwencji

Efektem prac nad „Lokalnym Programem Rewitalizacji Gminy Trzebownisko na lata 2016-2022” jest wyznaczenie ograniczonych terytorialnie obszarów o charakterze kryzysowym, dla których wartości są mniej korzystne niż wartości referencyjne średnie dla Gminy. Dla Gminy Trzebownisko obszary zdegradowane, wymagające rewitalizacji, znajdują się w miejscowościach:

- 1. Jasionka,**
- 2. Łukawiec,**

¹ Załącznik do Uchwały nr 194/3956/16 Zarządu Województwa Podkarpackiego w Rzeszowie z dnia 12 lipca 2016 r.

3. **Nowa Wieś,**
4. **Stobierna,**
5. **Tajęcina,**
6. **Terliczka,**
7. **Trzebowniko,**
8. **Wólka Podleśna.**

Obszar, obejmujący całość lub część obszaru zdegradowanego, cechujący się szczególną koncentracją negatywnych zjawisk, o których mowa w roz.3 ust.2. *Wytycznych ministerialnych*, na którym z uwagi na istotne znaczenie dla rozwoju lokalnego gmina zamierza prowadzić rewitalizację, **wyznacza się, jako obszar do rewitalizacji.**

W wyniku konsultacji społecznych oraz pogłębionej diagnozy, na podstawie analizy danych statystycznych, oceny wartości wskaźników osiągniętych oraz zdiagnozowanych dodatkowych czynników gospodarczych i walorów funkcjonalno-przestrzennych obszarów zaniedbanych technicznie, a także z uwagi na ich istotne znaczenie dla rozwoju lokalnego Gminy Trzebowniko na terenie wybranych jednostek urbanistycznych, jako obszar do rewitalizacji, wymagający wsparcia, przyjęto tereny miejscowości:

1. **Jasionka,**
2. **Łukawiec,**
3. **Terliczka,**

Koncentracja interwencji w wymiarze tematycznym – zaplanowane działania w ramach zintegrowanych projektów rewitalizacyjnych obejmują określone dziedziny przewidziane do realizacji ze środków Europejskiego Funduszu Rozwoju Regionalnego (EFRR) oraz Europejskiego Funduszu Społecznego (EFS). Wymiar społeczny oraz techniczny i przestrzenny został zdefiniowany w oparciu o kompleksową diagnozę sytuacji społecznej Gminy *Trzebowniko*, ze szczególnym uwzględnieniem obszaru kryzysowego.

Planowanie finansowe

Planowanie finansowe *Lokalnego Programu Rewitalizacji dla Gminy Trzebowniko na lata 2016-2022* było przeprowadzone w oparciu o możliwości rzeczywistego zbudowania montażu finansowego dla poszczególnych projektów rewitalizacyjnych. Projekty gminne posiadają zabezpieczenie w postaci umieszczenia w Wieloletniej Prognozie Finansowej.

Szczegółowe informacje na temat montażu finansowego znajdują się w rozdziale 5. niniejszego opracowania. Założenia finansowe częściowo mają charakter indykatywny wynikający z długookresowego charakteru dokumentu oraz potencjalnych zmian w zakresie wdrażania Lokalnego Programu Rewitalizacji.

1.3. Nawiązanie do dokumentów strategiczno-programowych

Lokalny Program Rewitalizacji odnosząc się w swych założeniach do zidentyfikowanych problemów mieszkańców na zdegradowanych obszarach gminy, uwzględnia kontekst innych dokumentów strategicznych na szczeblu lokalnym (stanowiąc istotny element całościowej wizji rozwoju jednostki), a także regulujących działania w przedmiotowym obszarze na szczeblu regionalnym, krajowym oraz europejskim. W związku z tym, komplementarność z innymi działaniami oraz priorytetami wpływa na skuteczność i efektywność procesu rewitalizacji.

Lp.	Nazwa dokumentu	Nawiązanie LPR-u do zapisów dokumentu strategicznego
POZIOM EUROPEJSKI		
1.	Europa 2020 – Strategia na rzecz inteligentnego i zrównoważonego rozwoju sprzyjającego włączeniu społecznemu	<p>Priorytet III. <i>Rozwój sprzyjający włączeniu społecznemu</i> – wspieranie gospodarki o wysokim poziomie zatrudnienia, zapewniającej spójność społeczną i terytorialną. Ponadto, wpływa na osiągnięcie 3 z 5 celów głównych:</p> <p>CEL 1 <i>Osiągnięcie wskaźnika zatrudnienia na poziomie 75% wśród kobiet i mężczyzn w wieku 20-64 lata.</i></p> <p>CEL 4 <i>Podniesienie poziomu wykształcenia, zwłaszcza poprzez dążenie do zmniejszenia odsetka osób zbyt wcześnie kończących naukę do poniżej 10% oraz poprzez zwiększenie do co najmniej 40% osób w wieku 30-34 lat mających wykształcenie wyższe lub równoważne.</i></p> <p>CEL 5 <i>Wspieranie włączenia społecznego, zwłaszcza przez ograniczanie ubóstwa, mając na celu wydzwignięcie z ubóstwa lub wykluczenia społecznego co najmniej 20 mln obywateli.</i></p>
POZIOM KRAJOWY		
2.	Polska 2030. Trzecia fala nowoczesności. Długookresowa Strategia Rozwoju Kraju	<p>Obszar <i>Konkurencyjności i innowacyjności gospodarki</i>: Innowacyjność gospodarki i kreatywność indywidualna: Cel 3 Poprawa dostępności i jakości edukacji na wszystkich etapach oraz podniesienie konkurencyjności nauki; Kapitał Ludzki: Cel 6 Rozwój kapitału ludzkiego poprzez wzrost zatrudnienia i stworzenie „workfare state”; Obszar <i>Równoważenia potencjału rozwojowego regionów Polski</i>: Rozwój regionalny: Cel 8 Wzmocnienie mechanizmów terytorialnego równoważenia rozwoju dla rozwijania i pełnego wykorzystania potencjałów regionalnych; Obszar <i>Efektywności i sprawności państwa</i>: Kapitał społeczny: Cel 11 Wzrost społecznego kapitału rozwoju.</p>
3.	Strategia na rzecz Odpowiedzialnego Rozwoju do roku 2020 (z perspektywą do 2030 r.) (Warszawa 2017)	<p>Głównym celem Strategii na rzecz Odpowiedzialnego Rozwoju jest tworzenie warunków dla wzrostu dochodów mieszkańców Polski przy jednoczesnym wzroście spójności w wymiarze społecznym, ekonomicznym, środowiskowym i terytorialnym.</p> <p>Cele rewitalizacji wpisują się w 2 cel szczegółowy Strategii:</p> <p>Cel szczegółowy II – Rozwój społecznie wrażliwy i terytorialnie</p>

Lp.	Nazwa dokumentu	Nawiązanie LPR-u do zapisów dokumentu strategicznego
		<p>Zrównoważony, w zakresie:</p> <p>poprawy dostępności usług świadczonych w odpowiedzi na wyzwania demograficzne oraz wzrost i poprawa wykorzystania potencjału kapitału ludzkiego na rynku pracy.</p> <p>Oczekiwanym efektem realizacji Strategii w perspektywie długookresowej dla obywateli będzie wzrost ich dochodów oraz poprawa jakości życia, rozumiana jako stworzenie przyjaznych warunków bytowych, przede wszystkim dla rodzin; zapewnienie odpowiedniej jakości edukacji i szkoleń, podwyższających kwalifikacje i kompetencje obywateli; wzrost zatrudnienia i lepsze jakościowo miejsca pracy; poprawa dostępu do infrastruktury;</p> <p>Planowane efekty LPR w Gminie Trzebownik są zbieżne z oczekiwanymi efektami realizacji Strategii.</p>
4.	<p>Krajowa Strategia Rozwoju Regionalnego 2010-2020: Regiony, Miasta, Obszary wiejskie</p>	<p>Cel główny: Efektywne wykorzystywanie specyficznych regionalnych i innych terytorialnych potencjałów rozwojowych dla osiągania celów rozwoju kraju – wzrostu, zatrudnienia i spójności w horyzoncie długookresowym.</p> <p>Cel 1 - Wspomaganie wzrostu konkurencyjności regionów („konkurencyjność”)</p> <p>Cel 2 - Budowanie spójności terytorialnej i przeciwdziałanie marginalizacji obszarów problemowych („spójność”)</p> <p>Cel 3 - Tworzenie warunków dla skutecznej, efektywnej i partnerskiej realizacji działań rozwojowych ukierunkowanych terytorialnie („sprawność”)</p>
5.	<p>Koncepcja Przestrzennego Zagospodarowania Kraju 2030</p>	<p>Tworzenie estetycznej i uporządkowanej przestrzeni zgodnie z zasadami ładu przestrzennego, respektując zróżnicowane kulturowo i historycznie tradycje architektoniczne oraz w możliwie jak największym stopniu zachowującą walory naturalnego krajobrazu przyrodniczego.</p> <p>1). Cel 2. Poprawa spójności wewnętrznej i terytorialne równoważenie rozwoju kraju poprzez promowanie integracji funkcjonalnej, tworzenie warunków dla rozprzestrzeniania się czynników rozwoju, wielofunkcyjny rozwój obszarów wiejskich oraz wykorzystanie potencjału wewnętrznego wszystkich terytoriów.</p> <p>2). Cel 4. Kształtowanie struktur przestrzennych wspierających osiągnięcie i utrzymanie wysokiej jakości środowiska przyrodniczego i walorów krajobrazowych Polski.</p> <p>3) Cel 6 - Przywrócenie i utrwalenie ładu przestrzennego</p>
6.	<p>Umowa Partnerstwa²</p>	<p>Głównym celem jest zwiększenie konkurencyjności gospodarki, poprawa spójności społecznej i terytorialnej kraju oraz poprawa efektywności administracji publicznej.</p>

² Umowa Partnerstwa (UP) jest dokumentem określającym strategię interwencji funduszy europejskich w ramach trzech polityk unijnych: polityki spójności, wspólnej polityki rolnej (WPR) i wspólnej polityki rybołówstwa (WPRyb) w Polsce w latach 2014–2020. (grudzień 2015r.)

Lp.	Nazwa dokumentu	Nawiązanie LPR-u do zapisów dokumentu strategicznego
		<p>1). Cel Tematyczny 3. Wzmacnianie konkurencyjności małych i średnich przedsiębiorstw, sektora rolnego (w odniesieniu do EFRROW), finansowego, doradczego i szkoleniowego.</p> <p>2). Cel tematyczny 4. Wspieranie przejścia na gospodarkę niskoemisyjną we wszystkich sektorach.</p> <p>3). Cel tematyczny 6. Zachowanie i ochrona środowiska naturalnego oraz wspieranie efektywnego gospodarowania zasobami.</p> <p>4). Cel tematyczny 8. Promowanie trwałego i wysokiej jakości zatrudnienia oraz wsparcie mobilności pracowników.</p> <p>5). Cel tematyczny 9. Wspieranie włączenia społecznego i walka z ubóstwem i wszelką dyskryminacją.</p>
7.	<p>Strategia Rozwoju Kapitału Ludzkiego 2020</p>	<p>Głównym celem jest umożliwienie pełnego wykorzystania potencjału zasobów ludzkich, poprzez wzrost zatrudnienia i potencjału adaptacyjnego przedsiębiorstw i ich pracowników, podniesienie poziomu wykształcenia społeczeństwa, zmniejszenie obszarów wykluczenia społecznego oraz wsparcie dla budowy struktur administracyjnych państwa.</p> <p>1). Cel 3. Poprawa sytuacji osób i grup zagrożonych wykluczeniem społecznym</p>
8.	<p>Strategia Rozwoju Kapitału Społecznego 2020</p>	<p>Głównym celem jest wspieranie procesów i inicjatyw, które wzmacniają wolę działania obywateli na rzecz dobra wspólnego i przyczyniają się do wzmocnienia zaufania, jako jednego z podstawowych komponentów życia społecznego, gospodarczego i kulturowego.</p> <p>1). Cel 4. Rozwój i efektywne wykorzystanie potencjału kulturowego i kreatywnego.</p>
9.	<p>Strategia Rozwoju Społeczno-Gospodarczego Polski Wschodniej do roku 2020</p>	<p>Główny cel jest wzrost poziomu spójności gospodarczej, społecznej i terytorialnej całej Polski Wschodniej i każdego z jej województw w rozszerzonej Unii Europejskiej z uwzględnieniem zasady trwałego i zrównoważonego rozwoju</p> <ol style="list-style-type: none"> 1) Priorytet I - Oddziaływanie na poprawę jakości kapitału ludzkiego 2) Priorytet II - Budowanie społeczeństwa informacyjnego opartego na wiedzy 3) Priorytet III - Wspieranie gospodarki, wspieranie funkcjonowania MSP 4) Priorytet VII - Konserwacja i wykorzystanie zasobów środowiska przyrodniczego oraz ochrona różnorodności biologicznej
POZIOM REGIONALNY I SUBREGIONALNY		
10.	<p>Strategia Rozwoju Województwa Podkarpackie 2020</p>	<p>Działania Programu Rewitalizacji wpisuje się w główny cel strategii jest „Efektywne wykorzystanie zasobów wewnętrznych i zewnętrznych dla zrównoważonego i inteligentnego rozwoju społeczno-gospodarczego drogą do poprawy jakości życia mieszkańców”.</p>

Lp.	Nazwa dokumentu	Nawiązanie LPR-u do zapisów dokumentu strategicznego
		<p>Dziedzina działań strategicznych: SIEĆ OSADNICZA 3 CEL: Obszary wiejskie – wysoka jakość przestrzeni do zamieszkania, pracy i wypoczynku Priorytet 3.4. Funkcje obszarów wiejskich KIERUNKI DZIAŁAŃ :</p> <ol style="list-style-type: none"> 1. <i>Rozwój infrastruktury technicznej umożliwiający wielofunkcyjny rozwój obszarów wiejskich.</i> 2. <i>Integracja i aktywizacja społeczności wiejskiej służące zaspokajaniu potrzeb społecznych i kulturalnych w kontekście procesu odnowy wsi</i> 3. <i>Modernizacja przestrzeni wiejskiej</i>
11.	<p>Plan Zagospodarowania Przestrzennego Województwa Podkarpackiego (Załącznik nr 1 do Uchwały nr XLVIII/522/2002 Sejmiku Woj. Podkarpackiego z dnia 30 sierpnia 2002r. (Dz.Urz. Województwa Podkarpackiego z dnia 17 października 2002r. nr 64 poz.1320)</p>	<p>Dokument uwzględnia cele i priorytety określone w strategii rozwoju województwa, co z kolei przekłada się na kierunki zagospodarowania przestrzennego oraz politykę przestrzenną.</p> <p>Cele prowadzenia rewitalizacji w Gminie Trzebownik są zbieżne z celami polityki przestrzennej określonej w <i>Planie Zagospodarowania Przestrzennego Województwa Podkarpackiego</i> określonymi jako :</p> <ol style="list-style-type: none"> a) korzystniejsze warunki dla zrównoważonego rozwoju województwa oraz podnoszenia poziomu i jakości życia mieszkańców tak , aby zbliżyć ten poziom do średniego poziomu w kraju, b) w dziedzinie środowiska naturalnego i kulturowego efektywne wykorzystanie stanu zainwestowania, w tym racjonalne i efektywne wykorzystanie zasobów środowiska poprzez dostosowanie organizacji struktury, funkcji i intensywności zagospodarowania przestrzennego do uwarunkowań przyrodniczych i kulturowych, c) utrzymanie ciągłości kulturowej, zachowanie i ochrona unikatowych wartości kulturowych, d) poprawa jakości życia i równoważenie rozwoju, w tym tworzenie warunków do podnoszenia jakości życia mieszkańców.
12.	<p>Strategia ZIT Rzeszowskiego Obszaru Funkcjonalnego</p>	<p>Proces prowadzenia rewitalizacji na terenie Gminy Trzebownik jest zbieżny z nadrzędnym celem wyznaczonym w ramach Strategii ZIT ROF tj. <i>Rozwój społeczno-gospodarczy Rzeszowskiego Obszaru Funkcjonalnego jako czynnik integrujący i podnoszący jakość życia mieszkańców.</i></p> <p>Cele strategiczne ujęte w LPR Gminy Trzebownik na lata 2016 - 2022 wpisują się w Cel rozwojowy ZIT 2 <i>Podnoszenie jakości życia w ROF poprzez zwiększenie dostępu do nowoczesnych usług publicznych oraz rewitalizację przestrzeni publicznej.</i></p>
POZIOM GMINNY		
13.	<p>Strategia Rozwoju Gminy Trzebownik na lata 2016-2022</p>	<p>W opracowanej Strategii Rozwoju Gminy Trzebownik na lata, 2016 – 2022 jako kluczowe zadanie kierunków rozwoju gminy zakłada się realizację następującego celu: <i>„Zrównoważony rozwój społeczno-gospodarczy Gminy Trzebownik zapewniający podniesienie poziomu, jakości życia mieszkańców”</i>, który jako jedno z zadań Celu operacyjnego 4.1. <i>„Zrównoważony rozwój infrastruktury turystycznej i sportowo-rekreacyjnej”</i> wskazuje realizację działań rewitalizacyjnych w miejscowości Terliczka jako: <i>Rewitalizacja terenu Zalewu w</i></p>

Lp.	Nazwa dokumentu	Nawiązanie LPR-u do zapisów dokumentu strategicznego
14.	<p align="center">Gminna Strategia Rozwiązywania Problemów Społecznych na lata 2016-2022</p>	<p><i>Terlicze celem przywrócenia funkcji turystyczno-rekreacyjnych(str.99)</i></p> <p>Celem głównym strategii jest zaplanowanie działań zmierzających do poprawy jakości życia mieszkańców gminy w sferze społecznej. Działania te związane są z rozwiązywaniem problemów społecznych, takich jak walka z bezrobociem, ubóstwem, patologiami czy wykluczeniem społecznym. Kluczowym elementem niniejszej strategii jest misja, będąca naczelnym celem polityki społecznej Gminy. Misja polityki społecznej prowadzonej przez samorząd lokalny jest zapewnienie kompleksowej pomocy rodzinie i wspomagania najsłabszych oraz umożliwienie im pełnego uczestnictwa w życiu społeczności lokalnej. Misja precyzuje jaki powinien być wizerunek gminy w perspektywie następnych kilku lat i jakie są priorytety w działaniach na rzecz zaspokojenia potrzeb społecznych mieszkańców.</p>
15.	<p align="center">Studium Uwarunkowań i Kierunków Zagospodarowania Przestrzennego Gminy Trzebowniko</p>	<p>Cele rewitalizacyjne wpisują się w sformułowane uwarunkowania rozwoju Gminy Trzebowniko. Studium Uwarunkowań i Kierunków Zagospodarowania Przestrzennego Gminy określa cele jako zachowanie przyrodniczych i kulturowych struktur i form użytkowania przestrzeni oraz walorów krajobrazowych przy jednoczesnym tworzenie warunków i szans dla racjonalnego gospodarowania w tym min. dla rozwoju funkcji gospodarczych bazujących na zasobach przyrody, które nie naruszyły by naturalnego układu elementów przyrodniczych oraz estetyki krajobrazu.</p>

ROZDZIAŁ II

DIAGNOZA SPOŁECZNO-GOSPODARCZA GMINY

2.1. Układ funkcjonalno-przestrzenny

2.1.1. Położenie i uwarunkowania przestrzenne

Gmina Trzebownisko położona jest w centralnej części województwa podkarpackiego w powiecie rzeszowskim. Graniczy z miastem Rzeszów. Pod względem geograficznym położona jest w południowej części Kotliny Sandomierskiej. Na południu przeważają tereny płaskie, natomiast w północnej części występują niewielkie wzniesienia. Przez gminę przepływa rzeka Wisłok wraz z dopływami: Czarna i Świerkowiec. Gmina graniczy z 5 gminami: od północy Sokołów Małopolski, od zachodu Głogów Małopolski, od południa i zachodu z miastem Rzeszów, od południowego wschodu Krasne, od wschodu Czarna.

Rysunek 1. Gmina Trzebownisko na tle powiatu rzeszowskiego (źródło : gminy.pl)



Ogólna powierzchnia gminy wynosi 9028,21 ha, co stanowi około 7,4% powiatu rzeszowskiego i około 0,5% całkowitej powierzchni województwa podkarpackiego.

Gmina składa się z 10 sołectw: Jasionka, Łąka, Łukawiec, Nowa Wieś, Stobierna, Tajęcina, Terliczka, Trzebowniko, Wólka Podleśna i Zaczernie

Tabela 1. Powierzchnia miejscowości w Gminie Trzebowniko

Lp.	MIEJSCOWOŚĆ	POWIERZCHNIA (ha)	% OGÓŁU
1	Jasionka	1570,54	17,4
2	Łąka	1040,59	11,53
3	Łukawiec	1240,09	13,74
4	Nowa Wieś	305,16	3,38
5	Stobierna	1713,06	18,97
6	Tajęcina	842,17	9,33
7	Terliczka	199,22	2,2
8	Trzebowniko	759,54	8,41
9	Wólka Podleśna	543,03	6,01
10	Zaczernie	814,81	9,03
GMINA OGÓŁEM		9028,21	100

Źródło: Urząd Gminy Trzebowniko

Największą miejscowością pod względem powierzchni jest miejscowość Stobierna, jej powierzchnia stanowi prawie 19% ogólnej powierzchni gminy, natomiast najmniejsza jest Terliczka (2,2%).

Pod względem morfologicznym Gmina leży w południowej części Kotliny Sandomierskiej. W południowej części Gminy teren jest płaski (rzędna terenu średnio 200 m n.p.m.), w północnej części charakteryzuje się łagodnymi wzniesieniami (rzędna terenu dochodzi do 240 m n.p.m.).

2.1.2. Polityka przestrzenna gminy

Podstawowym dokumentem regulującym warunki zabudowy i zagospodarowania przestrzennego jest *Studium Uwarunkowań i Kierunków Zagospodarowania Przestrzennego Gminy Trzebowniko*³.

Polityka przestrzenna stanowi świadomą działalność podmiotu publicznego, jakim jest samorząd gminy. Studium kierunków zagospodarowania przestrzennego gminy ma na celu określenie długofalowego procesu kształtowania i ewolucji struktury przestrzennej jej obszaru wynikającą z uwarunkowań stanu, potrzeb i wymogów ochrony środowiska, przyrody, krajobrazu i dziedzictwa kulturowego, uwarunkowań, potrzeb i możliwości rozwoju społeczno-gospodarczego gminy, a także kierunków polityki przestrzennej przyjętej przez państwo oraz regulacji prawnych dotyczących gospodarki przestrzennej.

³ załącznik Nr1 do uchwały Nr XXXVI/319/13 Rady Gminy Trzebowniko z dnia 28 listopada 2013 r. (III zmiana SUiKZP)

Szczegółowo opracowany dokument, jakim jest *Studium Uwarunkowań i Kierunków Zagospodarowania Przestrzennego* ustala następujące cele rozwoju przestrzennego, odpowiadające istniejącym uwarunkowaniom i problemom rozwoju:

- ↪ doskonalenia i lepszego przystosowania do potrzeb zrównoważonego rozwoju gminy funkcjonującego aktualnie „makro układu” przestrzennego opartego na 8 podstawowych i 2 satelitarnych jednostek osadniczych obejmujących
 - ↪ ośrodek gminny – wieś Trzebowniko
 - ↪ wsie podstawowe – wsie Zaczernie, Stobierna, Łukawiec, Jasionka, Łąka, Wólka Podleśna i nowa Wieś,
 - ↪ wsie satelitarne - wsie Terliczka (związek z Trzebownikiem) i Tajęcina (związek z Jasionką),
- ↪ budowy lokalnego ekosystemu gminy na bazie przyrodniczych wartości istniejących ekosystemów łąkowych i leśnych, powiązanych korytarzami ekologicznymi doliny Wisłoka i wpływających do niego mniejszych cieków wodnych,
- ↪ utrzymania wartościowych obszarów rolniczej przestrzeni produkcyjnej oraz zapewnienie warunków dla rozwoju rolniczego zaplecza gospodarczego,
- ↪ koncentracji nowej zabudowy mieszkaniowej i usługowej oraz produkcyjnej w oparciu o istniejące jednostki osadnicze, przy wykorzystaniu tkwiących tu rezerw terenowych w ramach istniejącej luźnej zabudowy i na terenach objętych uzbrojeniem,
- ↪ utrzymanie istniejących oraz wskazania nowych terenów pod większe zakłady transportowe, **składowe i produkcyjne, szczególnie związanych z obsługą lotniska,**
- ↪ dalszej koncentracji usług publicznych oraz części usług komercyjnych w celu tworzenia gminnego ośrodka usługowego i skupisk usługowych we wsiach,
- ↪ zachowania istniejących wartości kulturowych i pomnażania walorów architektonicznych i krajobrazowych,
- ↪ przekształcenia i rozbudowy systemu komunikacyjnego.
- ↪ rozbudowy systemów infrastruktury technicznej dla uzupełnienia niedoborów (szczególnie w zakresie kanalizacji) i zaspokajania rosnących potrzeb, przy respektowaniu ekonomii rozwiązań.

Przyjęte cele strategiczne zrównoważonego rozwoju Gminy Trzebowniko będą realizowane zgodnie z ustalonymi kierunkami rozwoju gminy i przyjętą strukturą funkcjonalno- przestrzenną, z uwzględnieniem walorów i ochrony środowiska przyrodniczego i kulturowego. W zagospodarowaniu przestrzennym gminy i miasta będzie się dążyć do:

- ↪ umożliwienia ograniczonego rozwoju zabudowy na obszarach rolnych częściowo zabudowanych lecz wyłącznie z zastosowaniem indywidualnych systemów wyposażenia w infrastrukturę techniczną i zapewnieniem dostępności komunikacyjnej przez inwestorów,
- ↪ powstawania i rozwoju obszarów zagospodarowania rekreacyjnego, turystycznego i wypoczynkowego,
- ↪ koncentracji komercyjnej działalności gospodarczej i usług komercyjnych na wyznaczonych terenach,
- ↪ lokalizacji obiektów usług publicznych w miejscach zapewniających optymalną dostępność dla mieszkańców,
- ↪ utrzymania i rozwoju rolniczej przestrzeni produkcyjnej,
- ↪ utrzymania istniejących i utworzenia nowych kompleksów leśnych i zadrzewień.

2.2. Sfera społeczna

2.2.1. Demografia

Ludność Gminy liczyła na koniec 2015 roku 20451, co stanowi około 12,31 % mieszkańców powiatu i 0,96 % mieszkańców województwa.

Gęstość zaludnienia wynosi 226 osób/km². Jest to wartość wyższa od średniej wojewódzkiej wynoszącej 119 osób/km² oraz krajowej wynoszącej 123 osób/km². Na przestrzeni lat widoczny jest wzrost gęstości zaludnienia na terenie gminy. W okresie 2011 -2014 liczba ludności wzrosła o 6,5 os./km².

Przyrost ludności w Gminie jest większy niż w województwie i kraju. Na zwiększenie liczby ludności ma wpływ liczba urodzeń – średnio 241 w latach 2011 – 2014, liczba zgonów – średnio 150 w tym samym okresie oraz wzrostowa tendencja napływu ludności z zewnątrz. Na skutek wymienionych zjawisk liczba ludności na terenie gminy rosła w latach 2011 – 2014 w tempie średnio o 195 osób rocznie.

Tabela 2. Stan ludności w miejscowościach Gminy Trzebowniko, 31.12.2014 r.

Lp.	MIEJSCOWOŚCI	LUDNOŚĆ	%OGÓŁU
1	Jasionka	2 354	11,51
2	Łąka	1 931	9,44
3	Łukawiec	2 258	11,04
4	Nowa Wieś	1 315	6,43
5	Stobierna	3 187	15,58
6	Tajęcina	454	2,22
7	Terliczka	602	2,94

8	Trzebowniko	3 387	16,56
9	Wólka Podleśna	1 536	7,51
10	Zaczernie	3 427	16,75

Źródło: Urząd Gminy Trzebowniko

Największą miejscowością pod względem liczby mieszkańców jest Zaczernie stanowi 16,75% ogólnej liczby mieszkańców gminy i Trzebowniko (16,56%). Natomiast najmniejszą miejscowością jest Tajęcina, gdzie mieszkańcy wsi stanowią 2,22% mieszkańców gminy i Terliczka (2,94%).

Struktura wieku ludności gminy nie odbiega od struktury w powiecie.

Tabela 3.Przyrost naturalny w Gminie wg miejscowości

L.P.	MIEJSCOWOŚCI	Przyrost naturalny
1	Jasionka	9
2	Łąka	9
3	Łukawiec	13
4	Nowa Wieś	9
5	Stobierna	15
6	Tajęcina	5
7	Terliczka	3
8	Trzebowniko	1
9	Wólka Podleśna	2
10	Zaczernie	21
GINA OGÓŁEM		61

Źródło: Urząd Gminy Trzebowniko

Na przestrzeni lat można zaobserwować wzrost liczby mieszkańców gminy, w latach 2002-2015 liczba osób zamieszkujących teren gminy wzrosła o 6,5%. Obserwując bardziej szczegółowo zmiany w liczbie ludności w poszczególnych miejscowościach gminy widać spore różnice.

Tabela 4.Przyrost naturalny w Gminie na 1000 ludności (2012-2015)

Wyszczególnienie	2012	2013	2014	2015
urodzenia żywe na 1000 ludności	10	11,2	9,6	10,9
zgoni na 1000 ludności	7,12	6,32	7,71	7,67
przyrost naturalny na 1000 ludności	2,9	4,9	1,8	3,3

Źródło: GUS, Bank Danych Lokalnych

Na tendencję wzrostową liczby mieszkańców ma wpływ zarówno ruch naturalny, jak i migracje ludności. Wszystkie miejscowości gminy miały w okresie lat 2012 – 2015 dodatni przyrost naturalny.

Tabela 5. Migracje ludności w Gminie Trzebowniko (stan na 31 grudnia 2014r.)

Wyszczególnienie	wymeldowania ogółem	wymeldowania do miast	wymeldowania na wieś	wymeldowania za granicę
Ogółem gmina	156	107	45	4
Mężczyźni	74	47	23	4
Kobiety	82	60	22	0

Źródło: Urząd Gminy

W 2014 roku w gminie Trzebowniko według danych z GUS odnotowano 316 zameldowań, w tym:

- ↻ 205 zameldowania z miast,
- ↻ 101 zameldowania ze wsi,
- ↻ 10 zameldowania z zagranicy.

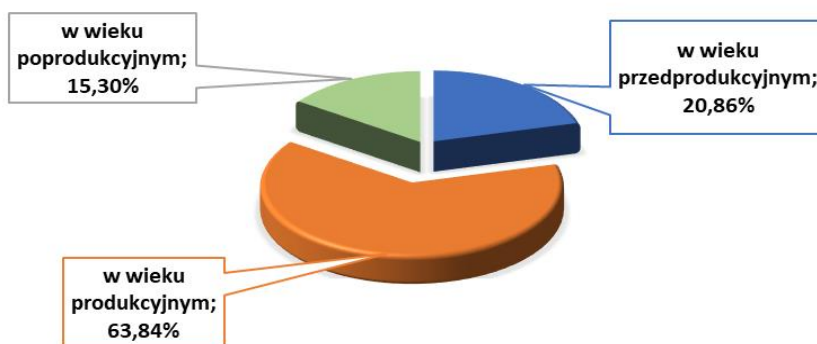
W 2014 roku zarejestrowano 316 zameldowań w ruchu wewnętrznym oraz 156 wymeldowania, w wyniku czego saldo migracji wewnętrznych wynosi dla gminy Trzebowniko 160. W tym samym roku 10 osób zameldowało się z zagranicy oraz zarejestrowano 4 wymeldowania za granicę - daje to saldo migracji zagranicznych wynoszące 6.

W 2015 r. 63,84 % ogółu mieszkańców Gminy Trzebowniko stanowili mieszkańcy w wieku produkcyjnym (spadek w porównaniu do okresu 2012-2014), 20,86% w wieku przedprodukcyjnym (spadek w porównaniu do okresu 2012-2014), i 15,30 % w wieku poprodukcyjnym (najwyższy odnotowany wskaźnik % w latach 2012-2015). Powyższa analiza wskazuje, że **społeczeństwo Gminy zaczyna się starzeć**.

Tabela 6. Struktura wiekowa wg ekonomicznych kategorii wieku (2012-2015)

	2012	2013	2014	2015
Liczba ogółem	20 055	20 263	20456	20 978
w wieku przedprodukcyjnym	4 275	4 297	4286	4376
w wieku produkcyjnym	13 011	13 123	13270	13 393
w wieku poprodukcyjnym	2 769	2 843	2900	3209
<i>% udział w ogólnej liczbie mieszkańców</i>				
w wieku przedprodukcyjnym	21,32%	21,21%	20,95%	20,86%
w wieku produkcyjnym	64,88%	64,76%	64,87%	63,84%
w wieku poprodukcyjnym	13,81%	14,03%	14,18%	15,30%

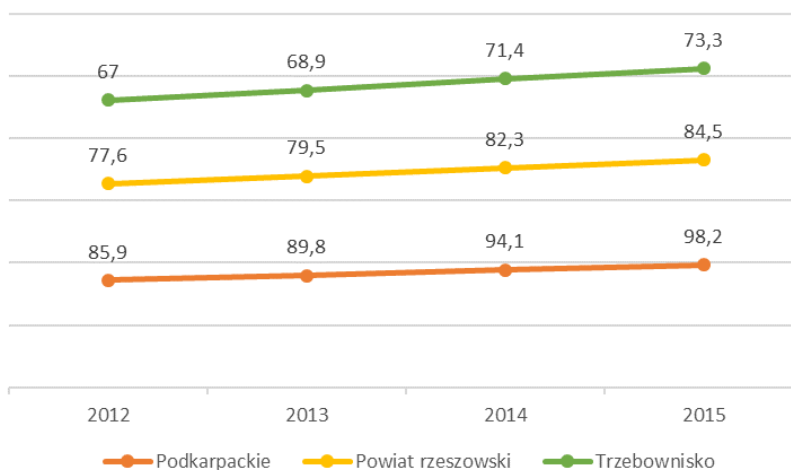
Źródło: opracowano na podstawie danych z GUS, Bank Danych Lokalnych



Rysunek 2. Struktura mieszkańców Gminy Trzebowniko (stan na 2015r.)

Źródło: opracowano na podstawie danych z GUS, Bank Danych Lokalnych

Struktura wiekowa wg. ekonomicznej kategorii wieku jest korzystna : osoby w wieku przedprodukcyjnym stanowią wyższy % w ogólnej liczbie mieszkańców niż osoby w wieku poprodukcyjnym (rys.2), ale analiza obciążenia demograficznego w badanym okresie (2015-2012) pokazuje jednak wzrost wskaźnika, podobnie jak w powiecie i województwie.



Rysunek 3. Wskaźnik obciążenia demograficznego (ludność w wieku poprodukcyjnym na 100 osób w wieku przedprodukcyjnym) w Gminie Trzebowniko , powiecie rzeszowskim i województwie podkarpackim.

Źródło: opracowano na podstawie danych z GUS, Bank Danych Lokalnych

2.2.2. Rynek pracy i bezrobocie

Według danych GUS, na koniec grudnia 2015 r., na terenie Gminy Trzebownisko zarejestrowane były 989 osoby bezrobotne, w tym 498 kobiet (50,35%) i 491 mężczyzn (49,65%). Liczba osób bezrobotnych w Gminie, w latach 2012-2015 zmniejszyła się z 1046 osób w 2012 r. do 989 osób w 2015 r., tj. o 5,45%.

	STOPA BEZROBOCIA			
	2012	2013	2014	2015
<i>Polska</i>	13,4	13,4	11,5	9,8
<i>Woj. podkarpackie</i>	16,3	16,4	14,8	13,2
<i>Powiat Rzeszowski</i>	14,5	14,8	13,9	12,8

Źródło: opracowano na podstawie danych z GUS, Bank Danych Lokalnych

Zarówno w Gminie Trzebownisko, jak też w powiecie rzeszowskim, wskaźnik bezrobocia liczony jako relacja liczby osób bezrobotnych na 100 osób w wieku produkcyjnym, uległ w analizowanym okresie zmniejszeniu.

Tabela 7. Wskaźniki bezrobocia w Gminie Trzebownisko (2012-2015)

	2012	2013	2014	2015
Udział % bezrobotnych zarejestrowanych w liczbie ludności w wieku produkcyjnym				
Gmina Trzebownisko	8,0	8,5	8,0	7,4
<i>Podkarpackie</i>	11,3	11,4	10,2	9,2
<i>Powiat rzeszowski</i>	9,2	9,6	9,0	8,4

Źródło: opracowano na podstawie danych z GUS, Bank Danych Lokalnych

Brak pracy lub jej utrata jest przyczyną wielu bardzo niepokojących zjawisk społecznych (tj. patologia, przestępczość czy uzależnienia od alkoholu), a także czynnikiem skutecznie ograniczającym popyt wewnętrzny.

W 2014r. największa liczba bezrobotnych mieszkała w miejscowości Trzebownisko (212 osób) oraz Stobierna (190 osób), Jasionka (140 osób) i Łukawiec (101 osoba). Niestety liczba długotrwale bezrobotnych w większości miejscowościach przekracza 50% ogółu bezrobotnych.

Tabela 8. Liczba bezrobotnych w podziale na miejscowości w Gminie Trzebownisko

Stan na 31.12.2014 r.		Liczba bezrobotnych zarejestrowanych ogółem	Liczba osób bezrobotnych długotrwale pow. 12 m-cy
1	Jasionka	140	81
2	Łąka	90	39
3	Łukawiec	101	53

4	Nowa Wieś	47	29
5	Stobierna	190	92
6	Tajęcina	33	16
7	Terliczka	31	15
8	Trzebowniko	212	119
9	Wólka Podleśna	94	58
10	Zaczernie	127	61

Źródło: opracowano na podstawie danych z Urzędu Gminy Trzebowniko

Długotrwałe występowanie tych efektów bezrobocia w konsekwencji wpłynie bezpośrednio na wzrost wydatków Gminy na pomoc społeczną w zakresie likwidacji lub minimalizacji tych zjawisk, jak również na pogorszenie wizerunku i atrakcyjności osiedleńczej i inwestycyjnej Gminy.

Chcąc zmniejszać poziom bezrobocia, władze Gminy powinny skutecznie pozyskiwać nowych inwestorów, a także stwarzać odpowiednie warunki do prowadzenia działalności gospodarczej na swoim terenie m.in. poprzez tworzenie odpowiedniego systemu zachęt dla nowych przedsiębiorców lub poprzez wyznaczanie odpowiednich terenów inwestycyjnych.

2.2.3. Pomoc społeczna

Ustawa z dnia 12 marca 2004r. o pomocy społecznej, zwana dalej Ustawą, określa warunki prawne i organizację systemu pomocy społecznej, poprzez:

- ↳ ustalenie zadań w zakresie pomocy społecznej;
- ↳ wskazanie rodzajów świadczeń z pomocy społecznej oraz zasady i tryb ich udzielania;
- ↳ określenie zasad organizacji pomocy społecznej;
- ↳ ustalenie zasad i trybu postępowania kontrolnego w zakresie pomocy społecznej.

Pomoc społeczna jest instytucją polityki społecznej państwa, mającą na celu umożliwienie osobom i rodzinom przezwyciężenie trudnych sytuacji życiowych, których nie są one w stanie pokonać, wykorzystując własne uprawnienia, zasoby i możliwości.

Pomoc społeczną organizują organy administracji rządowej i samorządowej, współpracując w tym zakresie, na zasadzie partnerstwa z organizacjami społecznymi i pozarządowymi, Kościołem Katolickim, innymi kościołami, związkami wyznaniowymi oraz osobami fizycznymi i prawnymi. Pomoc społeczna wspiera osoby i rodziny w wysiłkach zmierzających do zaspokojenia niezbędnych potrzeb i umożliwia im życie w warunkach odpowiadających godności człowieka.

Pomoc społeczna umożliwia przewyżanie trudnych sytuacji życiowych tym, którzy nie są w stanie sami ich pokonać, wykorzystując własne uprawnienia, zasoby i możliwości. Pomoc społeczna wspiera ich w wysiłkach zmierzających do zaspokojenia niezbędnych potrzeb i umożliwia im życie w warunkach odpowiadających godności człowieka. Zadaniem pomocy społecznej jest także zapobieganie trudnym sytuacjom życiowym przez podejmowanie działań zmierzających do usamodzielnienia osób i rodzin oraz ich integracji ze środowiskiem.

Główne cele pomocy społecznej:

- ↪ wsparcie osób i rodzin w przewyżeniu trudnej sytuacji życiowej, doprowadzenie do ich życiowego usamodzielniania i umożliwienie im życia w warunkach odpowiadających godności człowieka,
- ↪ zapewnienie dochodu na poziomie interwencji socjalnej – dla osób nie posiadających dochodu lub o niskich dochodach, w wieku poprodukcyjnym i osobom niepełnosprawnym,
- ↪ zapewnienie dochodu do wysokości poziomu interwencji socjalnej osobom i rodzinom o niskich dochodach, które wymagają okresowego wsparcia,
- ↪ zapewnienie profesjonalnej pomocy rodzinom dotkniętym skutkami patologii społecznej, w tym przemocą w rodzinie,
- ↪ integracja ze środowiskiem osób wykluczonych społecznie,
- ↪ stworzenie sieci usług socjalnych adekwatnych do potrzeb w tym zakresie.

Działaniami z zakresu pomocy społecznej w Gminie Trzebowniko zajmuje się **Gminny Ośrodek Pomocy Społecznej**.

Placówka jest samodzielną jednostką organizacyjno-budżetową. Celem działania Ośrodka jest pomoc w uzyskaniu samodzielności oraz możliwości finansowych, osobom i rodzinom zamieszkałym na terenie Gminy Trzebowniko, umożliwienie osobom i rodzinom przewyżenie trudnych sytuacji życiowych, których nie są one w stanie pokonać wykorzystując własne uprawnienia, zasoby i możliwości. Swoje zadania Ośrodek realizuje współdziałając z jednostkami samorządu terytorialnego, stowarzyszeniami i organizacjami społecznymi, Kościołem Katolickim, innymi kościołami i fundacjami.

GOPS w Trzebowniku udziela pomoc finansową z tytułu:

- ↪ ubóstwa;
- ↪ sieroctwa;
- ↪ bezdomności;
- ↪ bezrobocia;
- ↪ niepełnosprawności;
- ↪ długotrwałej lub ciężkiej choroby;
- ↪ przemocy w rodzinie;

- ↪ potrzeby ochrony ofiar handlu ludźmi;
- ↪ potrzeby ochrony macierzyństwa lub wielodzietności;
- ↪ bezradności w sprawach opiekuńczo-wychowawczych i prowadzenia gospodarstwa domowego, zwłaszcza w rodzinach niepełnych lub wielodzietnych;
- ↪ trudności w integracji cudzoziemców, którzy uzyskali w Rzeczpospolitej Polskiej status uchodźcy lub ochronę uzupełniającą;
- ↪ trudności w przystosowaniu do życia po zwolnieniu z zakładu karnego;
- ↪ alkoholizmu lub narkomanii;
- ↪ zdarzenia losowego i sytuacji kryzysowej;
- ↪ klęski żywiołowej lub ekologicznej.

Z danych Ośrodka Pomocy Społecznej wynika, że w 2015 r. wśród 457 rodzin korzystających ze świadczeń pomocy społecznej, 293 rodzin miało dochody poniżej kryterium dochodowego, na poziomie uniemożliwiającym zaspokojenie podstawowych potrzeb życiowych.

W 2014r. liczba rodzin dotkniętych ubóstwem zwiększyła się w porównaniu do roku 2012, kiedy to z pośród 473 rodzin, 276 rodzinom przyznano świadczenia pomocy społecznej z powodu ubóstwa.

Tabela 9. Osoby w gospodarstwach domowych korzystających z pomocy społecznej wg kryterium dochodowego i ekonomicznych grup wieku

<i>Gmina Trzebowniko</i>	2012	2013	2014	2015
Ogółem gospodarstwa domowe	473	524	481	457
<i>W tym poniżej kryterium dochodowego</i>	276	314	291	293
<i>Ogółem osoby korzystające ze środowiskowej pomocy społecznej wg kryterium dochodowego</i>	1402	1489	1354	1294
<i>W tym poniżej kryterium dochodowego</i>	875	948	865	869

Źródło: opracowano na podstawie danych z GUS, Bank Danych Lokalnych

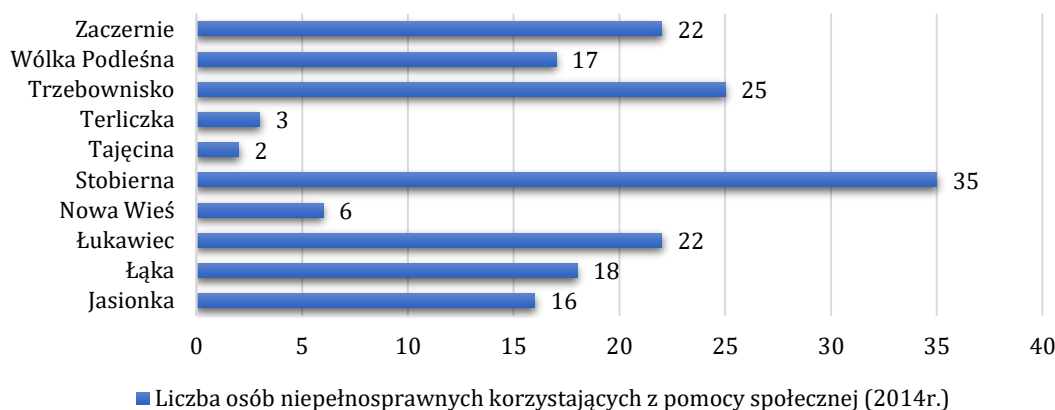
NIEPEŁNOSPRAWNOŚĆ

Niepełnosprawność jest jednym z ważniejszych problemów współczesnego świata. Wynika to z powszechności i rozmiaru tego zjawiska. Osoby niepełnosprawne stanowią ok. 7% ogółu mieszkańców gminy. Grupa ta jest silnie zróżnicowana pod względem stopnia niepełnosprawności, wieku, wykształcenia i źródła utrzymania.

Z niepełnosprawnością fizyczną i intelektualną wiąże się zazwyczaj tzw. niepełnosprawność społeczna, czyli niemożność pełnego funkcjonowania w społeczeństwie. Skutki niepełnosprawności utrudniają codzienne funkcjonowanie, zatrudnienie, zarobkowanie.

Zauważa się, że liczba osób niepełnosprawnych na terenie gminy utrzymuje się na wysokim poziomie. Ma to również odzwierciedlenie w liczbie korzystających z pomocy społecznej. Osoby niepełnosprawne posiadające umiarkowany lub znaczny stopień niepełnosprawności oraz osoby całkowicie niezdolne do pracy i samodzielnej egzystencji, niekorzystające ze świadczeń z innych systemów zabezpieczenia, a spełniające kryteria dochodowe ustawy o pomocy społecznej, mają prawo otrzymywania świadczenia w postaci zasiłku stałego.

Liczba osób niepełnosprawnych korzystających z pomocy Gminnego Ośrodka Pomocy Społecznej w Trzebowniku wynosiła w 2014r. 166 osoby, a w 2012r.182 osoby. Jak pokazują powyższe dane w Gminie Trzebowniko mamy do czynienia z **tendencją wzrostową liczby osób** niepełnosprawnych korzystających z pomocy społecznej.



Rysunek 4. Liczba osób niepełnosprawnych korzystających z pomocy społecznej w Gminie Trzebowniko (2014r.)

Źródło: opracowano na podstawie danych z Urzędu Gminy Trzebowniko

Probleмами osób niepełnosprawnych na terenie Gminy Trzebowniko zajmuje się w szczególności Stowarzyszenie Pomocy Dzieciom i Młodzieży Sprawnej Inaczej w Trzebowniku. Na terenie Gminy funkcjonuje Dom Pomocy Społecznej dla Dzieci w Łące prowadzony przez Zgromadzenie Sióstr Opatrzności Bożej, który przeznaczony jest dla dziewcząt upośledzonych umysłowo.

Zasięg korzystania ze środowiskowej pomocy społecznej jako udział beneficjentów środowiskowej pomocy społecznej w liczbie ludności ogółem w Gminie Trzebowniko w analizowanym okresie 2012-2015 zmniejszył się zaledwie o 0,7%. W porównaniu do zmniejszenia zasięgu korzystania

z pomocy społecznej na terenie województwa (spadek o 1,2%) czy powiatu rzeszowskiego (spadek o 1,5%) był najniższy.

Rysunek 5. Zasięg korzystania z pomocy społecznej w Gminie Trzebownisko, powiecie rzeszowskim i województwie podkarpackim (2014r.)

Źródło: opracowano na podstawie danych z GUS BDL

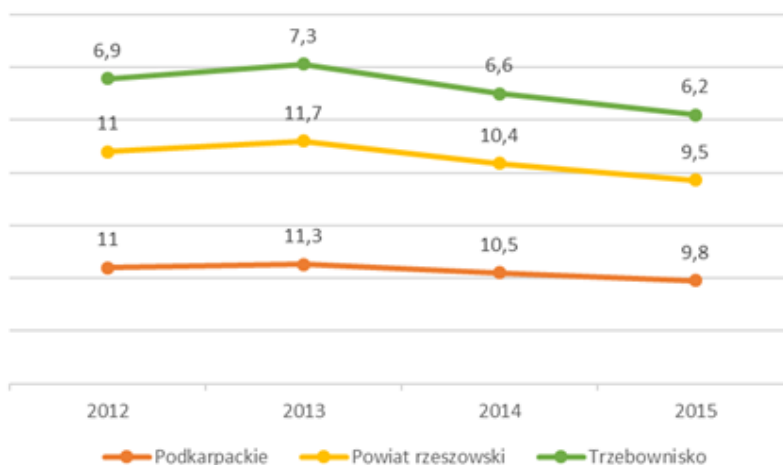
2.2.4. Edukacja

Szkoły gminne wyposażone są w odpowiednią liczbę sal lekcyjnych, gabinetów specjalistycznych, sal gimnastycznych i stołówek.

Do szkół podstawowych uczęszczało w latach 2012 – 2015 **5757** uczniów szkół podstawowych i **2559** uczniów w gimnazjach rocznie. W latach tych wychowaniem przedszkolnym objętych było **2585** dzieci rocznie.

Niekorzystnie kształtowały się współczynniki skolaryzacji⁴ brutto. W 2015 r. w szkołach podstawowych wskaźnik ten wyniósł 89,31%, w szkołach gimnazjalnych natomiast wyniósł on odpowiednio 85,17 %.

Tabela 10. Współczynnik skolaryzacji w Gminie Trzebownisko



	2012	2013	2014	2015

⁴ relacja liczby osób uczących się (stan na początku roku szkolnego) na danym poziomie kształcenia (niezależnie od wieku) do liczby ludności (stan w dniu 31 XII) w grupie wieku określonej jako odpowiadająca temu poziomowi nauczania

współczynnik skolaryzacji brutto; szkoły podstawowe	96,96	96,69	93,76	89,31
współczynnik skolaryzacji brutto; gimnazja	89,05	88,42	88,27	85,17

Źródło: opracowano na podstawie danych z GUS, Bank Danych Lokalnych

W okresie analizy omawiane współczynniki obniżyły się w Gminie w szkołach podstawowych o 7,65%, natomiast w gimnazjum wzrosły o 3,88%. Wymienione wskaźniki **wskazują, że coraz więcej rodziców, wysyła swoje dzieci do szkół poza swoim rejonem szkolnym.**

Średni wynik sprawdzianu w szkołach podstawowych w Gminie Trzebowniko w 2015 roku z języka polskiego wynosił 75,5%, a z matematyki w 2014 roku 62%. W przypadku języka polskiego wyniki te były wyższe niż średni procentowy wynik dla całego województwa podkarpackiego (72,8% w 2015r.) oraz powiatu rzeszowskiego (73,8%), a w przypadku matematyki na podobnym poziomie (powiat 62% , województwo 62,4%).

Wyniki egzaminu gimnazjalnego (2015 r.) w Gminie Trzebowniko były wyższe od średniej dla powiatu, we wszystkich zakresach przedmiotowych (wyjątek język polski). W zestawieniu z wynikami dla województwa prezentowały się różnie:

- język polski: Trzebowniko – 62%, powiat – 63%, województwo – 63%,
- matematyka: Trzebowniko – 52%, powiat – 49%, województwo – 50%,
- historia i wiedza o społeczeństwie: Trzebowniko – 66%, powiat – 65%, województwo – 65%,
- przedmioty przyrodnicze: Trzebowniko – 53%, powiat – 50%, województwo – 51%,
- język angielski poziom podstawowy: Trzebowniko – 66%, powiat – 63%, województwo – 65%.

Podobnie w 2014 roku średnie procentowe wyniki egzaminu gimnazjalnego były wyższe niż wyniki w powiecie (wyjątek stanowiła matematyka oraz przedmioty przyrodnicze).

2.2.5. Organizacje pozarządowe

Organizacje pozarządowe aktywnie działają na rzecz społeczności lokalnej. Co roku wspólnie opracowywany jest Program Współpracy Gminy Trzebowniko z Organizacjami Pozarządowymi oraz innymi podmiotami prowadzącymi działalność pożytku publicznego, który stanowi element polityki społecznej gminy. Jego zadaniem jest kształtowanie demokratycznego ładu społecznego poprzez partnerstwo między administracją samorządową i organizacjami pozarządowymi, umacnianie lokalnych działań, stwarzanie warunków dla powstawania inicjatyw i struktur funkcjonujących na rzecz gminy oraz umożliwienie organizacjom pozarządowym indywidualnego wystąpienia z ofertą realizacji projektu konkretnych zadań publicznych.

Współpraca z organizacjami pozarządowymi odbywa się w następujących obszarach: upowszechnianie kultury fizycznej, sportu i turystyki; kultury, ochrony tradycji i dziedzictwa kulturowego; promocji gminy; profilaktyki uzależnień i przeciwdziałania patologiom społecznym; działalności na rzecz osób niepełnosprawnych; pomocy rodzinom i osobom w trudnej sytuacji życiowej. Przebiega w różnych formach: zlecenia organizacjom pozarządowym realizacji zadań publicznych, wzajemnego informowania się o planowanych kierunkach

działalności, konsultowania projektów aktów normatywnych w dziedzinach dotyczących działalności statutowej organizacji, publikowania ważnych informacji dotyczących organizacji na stronach internetowych Urzędu Gminy udział przedstawicieli organizacji pozarządowych w sesjach Rady Gminy z możliwością zabierania głosu.

Organizacje pozarządowe w coraz większej liczbie angażują się we wspieranie działań związanych z rozwojem ekonomii społecznej, której głównym celem, zgodnie z Krajowy Program Rozwoju Ekonomii Społecznej, jest reintegracja zawodowa i społeczna osób zagrożonych marginalizacją społeczną, tworzenie miejsc pracy, świadczenie usług społecznych użyteczności publicznej (na rzecz interesu ogólnego) oraz rozwójów lokalny.

Łącznie na terenie Gminy Trzebowniko w 2015r⁵. zarejestrowanych było 3 fundacje oraz 42 stowarzyszenia.

Stowarzyszenia działające na terenie Gminy to:

- Stowarzyszenie Gospodyń Wiejskich Gminy Trzebowniko
- Stowarzyszenie Pomocy Dzieciom i Młodzieży Sprawnej Inaczej w Trzebowniku
- Stowarzyszenie Przyjaciół Trzebownika
- Stowarzyszenie "Wszyscy Razem" w Łące
- Stowarzyszenie na Rzecz Pomocy Rodzinie AGAPE
- Stowarzyszenie "Stobierna-wieś aktywna
- Stowarzyszenie Na Rzecz Dzieci i Młodzieży oraz ich Rodzin "JADWIŻANIE"
- Stowarzyszenie „Konna Straż Ochrony Przyrody i Tradycji im. 20 Pułku Ułanów”
- Stowarzyszenie Przyjaciół Podkarpackiej Rodziny Szkół im. Jana Pawła II
- Aeroklub Rzeszowski
- Towarzystwo Inicjatyw Społecznych „Gama” w Łukawcu
- Stowarzyszenie „ULTRA-RUN”
- Stowarzyszenie „GILDIA Miłośników Nauki”.

Jednym z najpopularniejszych, a zarazem najskuteczniejszych rozwiązań pozwalających na reintegrację społeczną oraz zawodową, są spółdzielnie socjalne. W 2015 roku na terenie ROF funkcjonowało 20 podmiotów tego typu⁶. Spośród 13 jednostek samorządu terytorialnego tworzących Obszar tylko w 6 z nich działają spółdzielnie socjalne. Na terenie Gminy Trzebowniko działają min. następujące spółdzielnie socjalne:

- SS „Feniks” ,
- SS „Aktywni i wszechstronni”.

⁵ GUS -BDL

⁶ Źródło: Strategia rozwoju Gminy Trzebowniko na lata 2016-2022

Najliczniej organizacje pozarządowe występują w miejscowości Jasionka (7 organizacji) a najmniej w miejscowości Terliczka (1 organizacja).



Rysunek 6. Liczba organizacji pozarządowych w podziale na miejscowości w Gminie Trzebowniko, (2013r.)

Źródło: opracowano na podstawie danych z Urząd Gminy Trzebowniko

2.3. Sfera gospodarcza

ROLNICTWO

W Gminie Trzebowniko występują dobre warunki glebowe i klimatyczne do produkcji rolnej, Jednak gospodarstwa rolne są bardzo silnie rozdrobnione. Pod względem struktury gruntów w Gminie użytki rolne stanowią ponad 66,37% ogólnej jej powierzchni.

Najlepsze grunty leżą w miejscowościach Trzebowniko, Łąka i Łukawiec a najgorsze w Tajęcinie, Wólce Podleśnej, Stobiernej i Jasionce.

Tabela 11. Bonitacje naturalnych warunków rolniczej przestrzeni produkcyjnej oraz wycena wskaźnikowa miejsca w Gminie

Grupa	Miejscowość	Miejsce w Gminie
I o bardzo dobrych warunkach glebowo-przyrodniczych	Trzebowniko	1
	Łąka	2
	Łukawiec	3
II o dobrych warunkach glebowo-przyrodniczych	Nowa Wieś	4
	Terliczka	5
	Zaczernie	6
III o słabych warunkach glebowo-przyrodniczych	Jasionka	7
	Stobierna	8

	Wólka Podleśna	9
	Tajęcina	10

Źródło: opracowano na podstawie danych z Urząd Gminy Trzebowniko

W świetle wyników Powszechnego Spisu Rolnego 2010 na terenie Gminy Trzebowniko funkcjonuje ogółem 3 635 gospodarstw rolnych, z czego 3631 indywidualne (99,89%). Wśród gospodarstw aktywnych rolniczo (2982 gospodarstwa 82,03% ogółu gospodarstw rolnych) większość stanowią gospodarstwa bardzo małe, zajmujące powierzchnię do 1 ha; jest ich ok. 61,94%. Gospodarstw większych – od 1 – 5 ha jest w tej grupie 38,06 %. Tylko 1,17% gospodarstw liczy od 5 – 10 ha. Gospodarstw o powierzchni większej niż 10 ha jest zaledwie 20 (0,67%) .

PRZEDSIĘBIORCZOŚĆ

Gmina Trzebowniko ma charakter przemysłowo-rolniczy. Dominuje sektor prywatny i wyraźnie przeważa nad sektorem publicznym. Prywatne gospodarstwa występują głównie w dziale handlowo-usługowym. Główni pracodawcy na terenie gminy to: Port Lotniczy Rzeszów-Jasionka, firmy zlokalizowane na terenie Podkarpackiego Parku Naukowo-Technologicznego, Urząd Gminy w Trzebowniku, Spółdzielnia Telekomunikacyjna WIST w Łące.

W sektorze prywatnym aż 85,06% podmiotów stanowiły podmioty osób fizycznych. W grupie osób fizycznych prowadzących działalność gospodarczą zdecydowanie dominują niewielkie, często jedno-, bądź kilkuosobowe firmy. Oznacza to, że pomimo dużej liczby podmiotów gospodarczych ilość miejsc pracy, które one tworzą, jest niewielka

Tabela 12. Podmioty gospodarcze wpisane do rejestru REGON w Gminie Trzebowniko , na tle powiatu rzeszowskiego i województwa podkarpackiego w latach 2011-2014⁷

Jednostka terytorialna	2011	2012	2013	2014
Gmina Trzebowniko	1391	1442	1521	1579
Powiat rzeszowski	10 142	10 709	11 110	11 498
Województwo podkarpackie	151 136	155 486	159 697	161 818
<i>Udział % podmioty gospodarcze wpisane do rejestru REGON w Gminie Trzebowniko w liczbie podmiotów:</i>				
<i>Województwo podkarpackie</i>	<i>0,92</i>	<i>0,93</i>	<i>0,95</i>	<i>0,97</i>
<i>Powiat rzeszowski</i>	<i>13,71</i>	<i>13,46</i>	<i>13,69</i>	<i>13,73</i>

Źródło: GUS-BDL

Na przestrzeni lat można zaobserwować wzrost podmiotów gospodarczych, świadczy to o atrakcyjności terenów gminy dla inwestorów którzy chcą założyć nową działalność. Gmina

⁷Źródło: Podregiony 2015_woj.podkarpackie /GUS

Trzebowniko swój potencjał gospodarczy tworzy głównie w oparciu o sektory: lotniczy, elektromaszynowy, rolno-spożywczy oraz chemiczny.

Tabela 13. Podmioty wg sektorów własnościowych w Gminie Trzebowniko

Wyszczególnienie		2012	2013	2014	2015
podmioty gospodarki narodowej ogółem		1447	1514	1578	1638
sektor publiczny	ogółem	43	44	44	44
	państwowe i samorządowe jednostki prawa budżetowego	39	40	40	40
	spółki handlowe	1	1	1	1
sektor prywatny	ogółem	1404	1407	1533	1579
	osoby fizyczne prowadzące działalność gospodarczą	1169	1211	1246	1286
	sektor prywatny - spółki handlowe	78	99	118	129
	sektor prywatny - spółki handlowe z udziałem kapitału zagranicznego	6	6	11	14
	spółdzielnie	9	10	10	9
	fundacje	1	1	2	3
	stowarzyszenia i organizacje społeczne	36	38	42	42

Źródło: GUS-BDL

W Gminie Trzebowniko większość jednostek to podmioty sektora prywatnego, wśród których przeważają przedsiębiorstwa prowadzone przez osoby fizyczne stanowią ponad 96,34% wszystkich podmiotów gospodarczych.

Tabela 14. Ilość nowych podmiotów gospodarczych w miejscowościach Gminy Trzebowniko w latach 2011-2014

Miejscowości	2011	2012	2013	2014
Jasionka	6	6	13	12
Łąka	8	6	6	9
Łukawiec	2	7	3	7
Nowa Wieś	5	3	4	5
Stobierna	7	14	14	13
Tajęcina	2	0	1	1
Terliczka	0	1	0	1
Trzebowniko	8	9	13	17
Wólka Podleśna	3	3	3	4
Zaczernie	18	10	15	16
GMINA OGÓŁEM	59	59	72	85

Źródło: GUS BDL

W Gminie Trzebowniko w 2014 roku zarejestrowano 85 nowych podmiotów gospodarczych z czego najwięcej w miejscowości Trzebowniko (17) i Stobierna (13). Najmniej zaś powstało w miejscowościach o najmniejszej liczbie mieszkańców, a więc Terliczka (1) i Tajęcina (2).

Gmina Trzebowniko swój potencjał gospodarczy tworzy głównie w oparciu o sektory: lotniczy, elektromaszynowy, rolno-spożywczy oraz chemiczny.

Na terenie Gminy Trzebowniko znajduje się Podkarpacki Park Naukowo-Technologiczny AEROPOLIS będący częścią SSE Euro-Park Mielec. Tereny Parku sąsiadują bezpośrednio z międzynarodowym lotniskiem Rzeszów-Jasionka oraz leżą na skrzyżowaniu głównych szlaków komunikacyjnych tj. drogi krajowej Nr 19, autostrady A-4, drogi ekspresowej S-19. Również w bezpośrednim sąsiedztwie Parku znajduje się linia kolejowa nr 71. Tak więc towary produkowane na terenie AEROPOLIS mogą być transportowane do swoich ostatecznych klientów, zarówno drogą lądową - kolejową i transportem drogowym, jak również drogą powietrzną.

W Gminie Trzebowniko zlokalizowane są dwie strefy należące do Parku. Są to: Strefa S1 przylotniskowa o powierzchni 106 ha oraz Strefa S1-3 zajmująca obszar o powierzchni 37,45 ha. W Strefie S1 zlokalizowanej w miejscowościach Jasionka oraz Tajęcina dominuje przemysł lotniczy, elektromaszynowy, elektroniczny i informatyczny. Teren jest w pełni uzbrojony. Główne firmy zlokalizowane w tej strefie to: MTU Aero Engines Polska, Borg Warner Turbo Systems, Goodrich Corporation, Zelnar, OPTeam S.A. Tereny Strefy S1-3 znajdują się w miejscowości Jasionka. Tereny te są kompletnie uzbrojone. W ramach parku funkcjonuje Preinkubator Akademicki oraz Inkubator Technologiczny. W planach jest uzbrojenie dodatkowego terenu położonego na zachód od strefy S1. Jest to atrakcyjny teren o powierzchni 30 ha w miejscowości Tajęcina, który poprzez kompleksowe uzbrojenie może stać się rezerwą dla wyczerpujących się terenów PPNT.

Przemysł rolno – spożywczy jest jedną z gałęzi gospodarki gminy. Działają tu takie zakłady przetwórcze jak:

- Spółdzielnia Mleczarska Mlekovita Oddział Spółdzielnia Mleczarska Resmlecz w Trzebowniku,
- JK Sp. z o.o. w Trzebowniku,
- Rolnicza Spółdzielnia Produkcyjna „Postęp” w Jasionce,
- „Delfinek” w Łukawcu,
- Gminna Spółdzielnia Samopomoc Chłopska w Jasionce,
- ponad 20 zakładów cukierniczo-garmażeryjnych.

W 2012 roku w strukturę Grupy Mlekovita włączono Spółdzielnię Mleczarską Resmlecz w Trzebowniku. Zakład zlokalizowany jest na obszarze 8 ha. Posiada odpowiednią infrastrukturę, własne ujęcie wody głębinowej, oczyszczalnię ścieków, kotłownię, nowoczesne linie technologiczne oraz duże zaplecze chłodni magazynowych.

W Gminie Trzebownik usytuowane jest G2A Arena Centrum Wystawienniczo Kongresowe Województwa Podkarpackiego w Jasionce, które jest obecnie najnowocześniejszym obiektem biznesowym zlokalizowanym na terenie województwa podkarpackiego.

Obiekt stanowi centrum życia naukowego, towarzyskiego, osiągnięć technicznych i technologicznych województwa. To doskonałe miejsce do organizowania spotkań z potencjalnymi inwestorami, organizacji szkoleń, warsztatów, konferencji, czy wystaw.

G2A Arena Centrum Wystawienniczo Kongresowe Województwa Podkarpackiego to ponad 16 tys. metrów kwadratowych powierzchni wystawienniczej, sala kongresowa na 872 osoby, 2 duże sale konferencyjne na 220 i 190 osób, 13 małych sal, które pomieszczą od 20 do 60 osób, pokój narad na 33 osoby i ponadto dwie sale: restauracyjna i bankietowa, które mogą pomieścić odpowiednio 160 i 120 osób.

2.4. Sfera środowiskowa

Uwarunkowania przyrodnicze

Gmina Trzebownik leży w południowej części dużej jednostki geologicznej zwanej Zapadliskiem Przedkarpackim, powstałym w związku z trzeciorzędowymi ruchami górotwórczymi Karpat. Utwory trzeciorzędowe wykształcone są w postaci iłów i łupek z drobnymi wkładkami piasków i piaskowców. Są to tzw. ły krakowieckie, które przykryte są utworami czwartorzędowymi. Czwartorzęd, to utwory fluwioglacjalne, wykształcone w postaci piasków różnoziarnistych, żwirów, glin pylastych, mad rzecznych, często wzajemnie przemieszanych. Miąższość utworów czwartorzędowych jest zmienna i wynosi od kilku do kilkunastu metrów. Największą grubość osiągają w południowej części Gminy w obrębie tzw. Rynny Przedkarpackiej – pradoliny Wisły i innych rzek płynących wówczas u czoła lodowca.

Pod względem morfologicznym Gmina leży w południowej części Kotliny Sandomierskiej. W południowej części Gminy teren jest płaski (rzędna terenu średnio 200 m n.p.m.), w północnej części charakteryzuje się łagodnymi wzniesieniami (rzędna terenu dochodzi do 240 m n.p.m.).

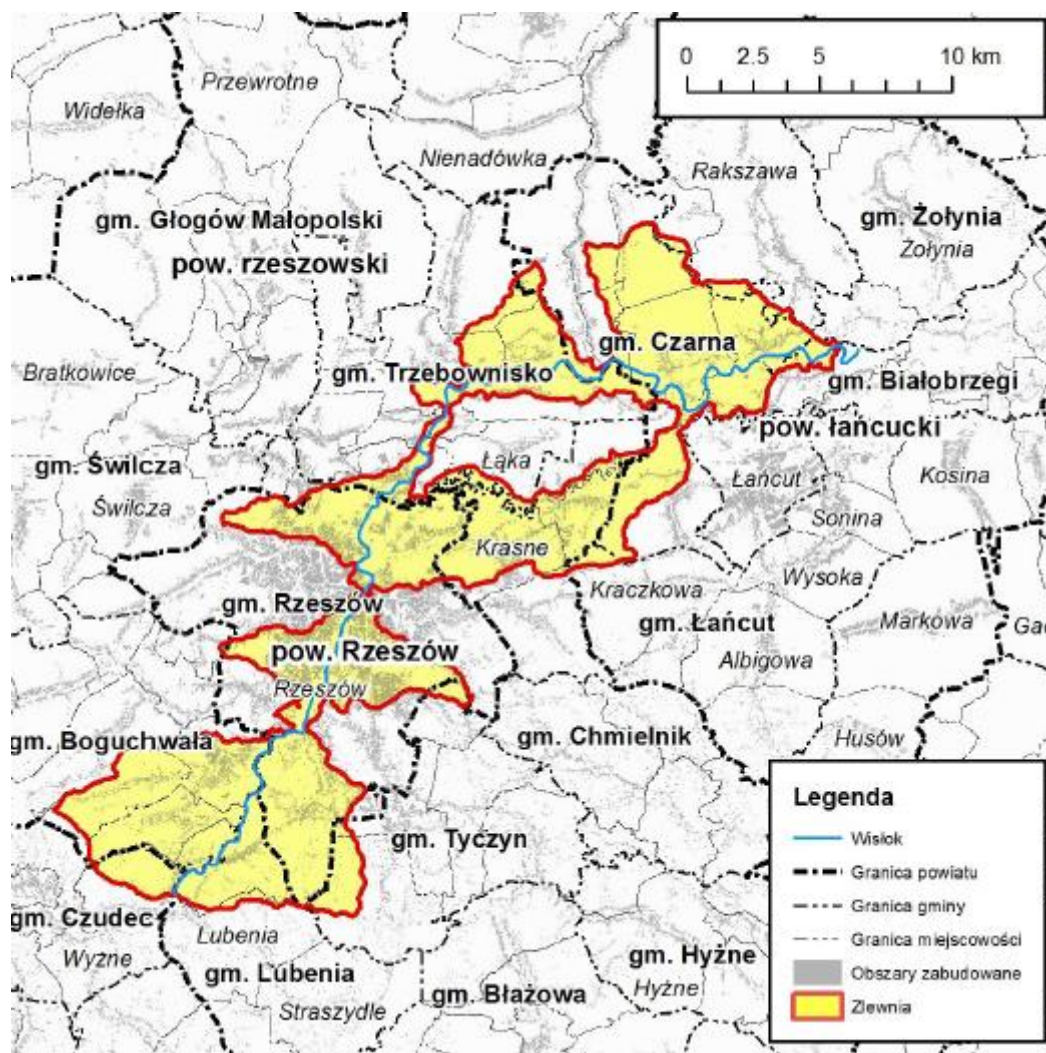
Gmina Trzebownik jest uboga w surowce mineralne. Najbardziej dostępnym i eksploatowanym surowcem są piaski, żwiry rzeczne i polodowcowe oraz gaz ziemny.

Przez obszar Gminy płynie rzeka Wisłok i jej lewobrzeżne dopływy – Czarna i Świerkowiec. Wisłok płynie w korycie wciętym na głębokość ok. 3-10 m i osiągniętą szerokość 30-50 m. Granicę południowo-wschodnią stanowi koryto starego Wisłoka, z charakterystycznymi meandrami.

W miejscowości Terliczka przy ujściu rzeki Czarnej do Wisłoka znajduje się sztuczny zbiornik wodny o powierzchni lustra ok. 3,76 ha.

Zagrożenia powodziowe w zlewni rzeki Wisłok i jej dopływów. W oparciu o wyniki projektu „Analiza programu inwestycyjnego w zlewni Sanu (wraz ze zlewnią Wisłoka)”, zostały określone

zagrożenia powodziowe w zlewni potoków rzeki Wisłok. Poniżej przedstawiono mapę Wstępnej Oceny Ryzyka Powodziowego [WOPR] dla zlewni zadaniowej Wisłoka (Z01) na terenie ROF.



Gmina Trzebowniko odznacza się przewagą terenów nieleśnych. Do najczęściej spotykanych należą uprawy zbożowe i okopowe, a także produkcja szklarniowa i produkcja kwiatów. Półnaturalne zbiorowiska łąk i pastwisk stanowią około 22 % powierzchni ogólnej gminy, najczęściej występują w dolinie Wisłoka, natomiast sady to około 1 % powierzchni. Nieużytki stanowią 0,2 % powierzchni gminy. Prawie 14 % obszaru Gminy stanowią lasy (1235 ha). Tworzą one większy kompleks, położony w północno-zachodniej części, sąsiadujący z Tajęciną oraz niewielki fragment leżący na północ od Stobiernej. Poza terenami nieleśnymi i leśnymi występują także środowiska wodne takie jak Wisłok ze swoimi dopływami, sztuczny zbiornik w Terliczce, rozlewiska potoków, śródpolne oczka wodne i liczne rowy melioracyjne.

Na obszarze Gminy Trzebowniko znajduje się rezerwat przyrody „Bór” oraz obszar Natura 2000. Udział obszarów chronionych w ogólnej powierzchni Gminy wynosi 1,4%.

Rezerwat Przyrody „Bór” to kompleks leśny będący pozostałością Puszczy Sandomierskiej o powierzchni 368,67 ha. W granicach Gminy znajduje się 126,90 ha rezerwatu – tereny

miejsowości Tajęcina. Pozostała część obejmuje obszary gminy Głogów Małopolski. Na jego terenie występuje siedem zbiorowisk leśnych. W runie rośnie wiele rzadkich i chronionych gatunków, m.in.: żywiec gruczołowaty, przetacznik górski, tojeść gajowa, wawrzynek wilczełyko, storczyki (podkolan biały i gnieźnik leśny), widłak jałowcowaty, czosnek siatkowaty i zimowit jesienny.

Na terenie Zaczernia zaś znajduje się część obszaru prawnie chronionego o powierzchni 28,30 ha, ujętego w Europejskiej Sieci Ekologicznej Natura 2000 **zwanego Mrowle Łąki (PLH180043)**. Całość zajmuje 294,1 ha terenu należącego do gminy Świlcza, Głogów Małopolski i Trzebownik. Jest to obszar położony w Kotlinie Sandomierskiej na Płaskowyżu Kolbuszowskim. Składa się z czterech enklaw koncentrujących się w większej części w dolinie rzeki Mrowla. Na terenie tym dominują nieużytki, miejscami tylko wykorzystywane jako łąki kośne. Teren ten ze względu na postępującą sukcesję – zarastanie oraz lokalne podtopienia – miejscami jest trudno dostępny. Na omawianym terenie występują bogate entomologicznie łąki świeże użytkowane ekstensywnie oraz łąki trzęślicowe z wyjątkowo bogatą fauną motyli.

Walory krajobrazowe Gminy podnosi również fakt istnienia w Łące i Jasionce zabytkowych zabudowań pałacowo-dworskich otoczonych starymi parkami. Gmina Trzebownik znajduje się w strefie klimatu umiarkowanego. Klimat umiarkowany w dużej mierze wpływa na zróżnicowanie warunków meteorologicznych. Nad tym terenem często przemieszczają się fronty atmosferyczne. Średnia roczna temperatura na terenie Gminy waha się w przedziale 6-9°C. Obszar ten przyjmuje około 600 mm opadów rocznie, nierównomiernie rozłożonych w ciągu roku. Zanieczyszczenie powietrza w Gminie jest stosunkowo duże. Główne zanieczyszczenia pochodzą z następujących sektorów: mieszkalnictwo indywidualne, transport indywidualny, przemysł.

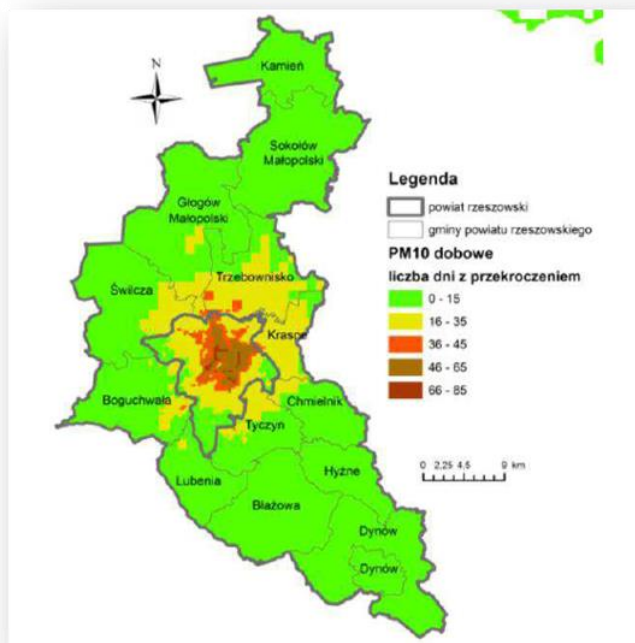
Jakość powietrza

Źródła zanieczyszczeń powietrza możemy podzielić na dwie grupy: pochodzenia naturalnego oraz antropogenicznego. Największymi antropogenicznymi źródłami emisji zanieczyszczeń do powietrza są: procesy energetycznego spalania paliw oraz przemysłowe procesy technologiczne (tzw. emisja punktowa), komunikacja (tzw. emisja liniowa) oraz sektor komunalno-bytowy (tzw. emisja powierzchniowa). Na stan powietrza atmosferycznego w województwie podkarpackim wpływa głównie emisja powierzchniowa i liniowa. Sektor komunalno - bytowy w głównej mierze odpowiedzialny jest za podwyższone stężenia pyłu zawieszonego i benzo(a)pirenu w sezonie zimowym.

Stosowanie w gospodarstwach domowych niskosprawnych urządzeń i instalacji kotłowych, ich zły stan techniczny i nieprawidłowa eksploatacja oraz spalanie złej jakości paliw, a także odpadów komunalnych są głównym powodem tzw. niskiej emisji.

Komunikacja wpływa na całoroczny poziom NO_x, pyłu zawieszonego i benzenu. Szczególnie duże stężenia tych zanieczyszczeń występują na skrzyżowaniach oraz drogach o dużym natężeniu ruchu, biegnących przez obszary położone w zwartej zabudowie. Przyczyną zwiększonej emisji ze źródeł komunikacyjnych jest zły stan techniczny pojazdów, nieprawidłowa ich eksploatacja oraz korki uliczne. Wśród największych zakładów emitujących substancje do powietrza w województwie w dalszym ciągu pozostają zakłady energetyczne i ciepłownicze oraz zakłady przemysłowe wymagające znacznych ilości energii do procesów technologicznych.

Gmina Trzebowniko znajduje się w zasięgu strefy podkarpackiej. Pod pojęciem strefy kryją się aglomeracje o liczbie mieszkańców większej niż 250 tysięcy oraz obszary jednego lub więcej powiatów położonych na obszarze tego samego województwa, niewchodzących w skład aglomeracji. Obecnie w 2017 roku - od 2014 r. obowiązującym jest Program Ochrony Powietrza dla strefy podkarpackiej z uwagi na stwierdzone przekroczenie poziomu dopuszczalnego pyłu zawieszonego PM10, poziomu dopuszczalnego pyłu zawieszonego PM2,5 oraz poziomu docelowego benzo(a)pirenu wraz z Planem Działań Krótkoterminowych.



Rysunek 7. Rozkład liczby dni z przekroczeniem dobowego poziomu dopuszczalnego pyłu PM10 na terenie powiatu rzeszowskiego w 2015r. -wyniki modelowania

Źródło : POŚ LPR

W zakresie stężeń dobowych pyłu PM10 na terenie powiatu rzeszowskiego liczba dni z przekroczeniem wyniosła maksymalnie 47 dni (przy dopuszczalnej liczbie dni z przekroczeniem nie większej niż 35 w ciągu roku). **Obszary przekroczeń** średniodobowego poziomu dopuszczalnego pyłu PM10 wystąpiły na terenie gmin: **Trzebowniko**, Głogów Małopolski, Tyczyn, Krasne i Boguchwała.

Za najpoważniejsze problemy w utrzymaniu należytej jakości powietrza należy uznać niską emisję pochodzącą z ogrzewania mieszkań i ze spalin samochodowych. Poza tym w gęstej zabudowie i obszarach przemysłowych problemem mogą być:

- sprawność urządzeń spalających paliwa konwencjonalne,
- kumulacja emisji niskiej w słabo przewietrzanej zabudowie śródmiejskiej.

Na obszarze Gminy Trzebowniko źródłami zanieczyszczeń do powietrza są:

- lokalne kotłownie i paleniska domowe oraz nieliczne zakłady produkcyjne, będące źródłami punktowymi,
 - transport (drogi komunikacyjne) tworzące tzw. źródła liniowe emisji,
 - oraz w niewielkim stopniu tereny rolnicze, gospodarstwa rolne i składowiska odpadów
- Największe skupienie punktowych źródeł emisji znajduje się w Trzebowniku i na obszarze strefy ekonomicznej. Są to kotłownie lokalne i zakłady przemysłowe. Na terenach wiejskich do powietrza emitowane są gazy i pyły głównie z energetycznego spalania paliw stałych w domowych paleniskach. Są to substancje emitowane z emitorów o niskiej wysokości (do 40 m), czyli pochodzące z tzw. emisji niskiej. Indywidualne paleniska w domach jednorodzinnych w większości opalane są biomasą (drewno), ze względu na łatwy dostęp oraz niskie koszty tego paliwa.

Zanieczyszczenia technologiczne na terenie gminy powstają głównie z średnich i małych zakładów drzewnych i małych masarni. Ważnym czynnikiem zanieczyszczającym powietrze w gminie jest również rozwój komunikacji samochodowej, a wraz z nią ciągła emisja dwutlenku węgla, tlenu azotu, węglowodorów, związków ołowiu.

Ponadto występuje tzw. emisja wtórna, pochodząca ze złej jakości nawierzchni ulic i placów, niedostatecznego zabezpieczenia transportu szkodliwych materiałów.

Innym ważnym czynnikiem zanieczyszczającym powietrze w Gminie zwłaszcza w miejscowości Trzebowniko jest przemysł.

Hałas

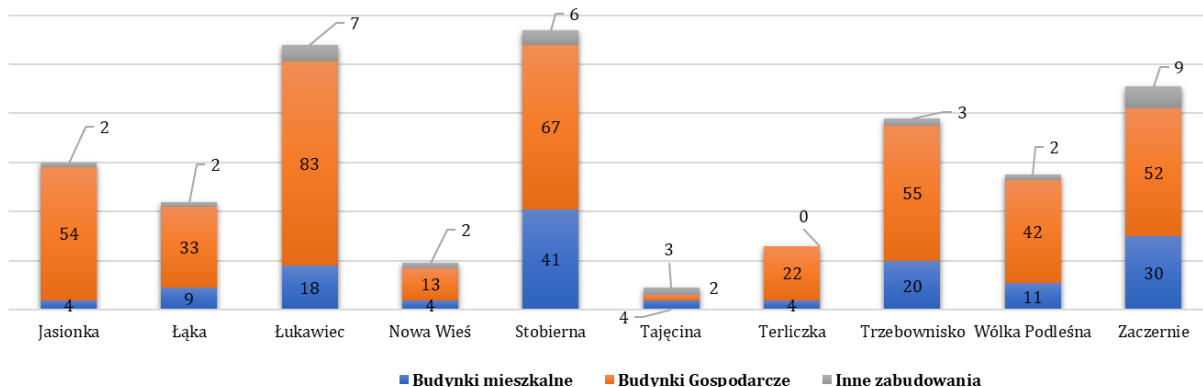
Na terenie Gminy Trzebowniko głównym źródłem hałasu jest transport drogowy. Hałas przemysłowy i lotniczy stanowią drugorzędne źródła, a ich zakres oddziaływania ogranicza się do ich bezpośredniego otoczenia. Uciążliwości hałasowe spowodowane są głównie przez emisję hałasu komunikacyjnego. Związane jest to ze wzrostem natężenia ruchu drogowego. Wzmożony ruch związany jest dodatkowo z przejazdami tranzytowymi. Jednocześnie wzrost liczby pojazdów uczestniczących w ruchu wiąże się z problemami w płynności przejazdów.

Na uciążliwości spowodowane hałasem komunikacyjnym wpływa również zły stan techniczny dróg. Natomiast najczęstszymi przyczynami nadmiernej emisji hałasu z zakładów przemysłowych do środowiska są:

- brak właściwych zabezpieczeń akustycznych źródeł hałasu pracujących na zewnątrz
- budynków produkcyjnych (instalacje wentylacyjno-klimatyzacyjne),
- niewystarczająca izolacyjność akustyczna ścian budynków produkcyjnych,
- niewłaściwa organizacja działalności produkcyjnej realizowanej z udziałem hałaśliwych środków technicznych.

Wyroby azbestowe na terenie Gminy Trzebowniko

Przeprowadzona w 2010r. inwentaryzacja na terenie Gminy Trzebowniko wykazała 603 miejsca występowania azbestu z czego 144 to były pokrycia dachowe budynków mieszkalnych, 423 budynki gospodarcze i 36 inne zabudowania. Według danych zinwentaryzowano 98 134,52 m² płyt azbestowo- cementowych falistych i płaskich tj. 1 472,02 Mg azbestu.



Rysunek 8. Wyroby azbestowe występujące na terenie poszczególnych miejscowości Gminy Trzebowniko

Źródło : Program usuwania azbestu i wyrobów zawierających azbest z terenów Gminy Trzebowniko na lata 2011- 2032

Jak widać wyroby azbestowe są obecne na terenie Gminy w znacznych ilościach. Szczególnie w miejscowości Łukawiec, Stobierna , Zaczerwie i Trzebowniko.

Gmina Trzebowniko prowadzi bieżące działania na rzecz oczyszczania terenów gminy z odpadów zawierających azbest

2.5. Sfera przestrzenno -funkcjonalna

Czwartą analizowaną sferą są zjawiska przestrzenno-funkcjonalne, które charakteryzują: wyposażenie w infrastrukturę techniczną i społeczną oraz stan tej infrastruktury, dostęp i jakość podstawowych usług, dostępność komunikacyjna:

2.5.1. Infrastruktura techniczna

Infrastruktura techniczna spełnia bardzo istotne funkcje związane z rozwojem społeczno-gospodarczym danego obszaru. Urządzenia infrastruktury są czynnikiem rozwoju lokalnego oraz wpływają na poziom życia mieszkańców. Szybki rozwój infrastruktury w poszczególnych miejscowościach jest między innymi wynikiem konsekwentnej polityki prowadzonej przez samorządowe władze gminy, współdziałania mieszkańców poprzez darowizny na rzecz realizowanych inwestycji oraz dotacji uzyskanych od fundacji i organizacji pomocowych.

Sieć wodociągowa

Wszystkie miejscowości posiadają sieć wodociągową, a istniejące ujęcia zapewniają zaopatrzenie w wodę dobrej jakości. Na terenie gminy funkcjonują 2 ujęcia wód podziemnych i stacje uzdatniania wody zlokalizowane w Łące oraz Jasionce:

- ujęcie wód głębinowych w miejscowości Łąka połączone ze Stacją Uzdatniania Wody o łącznej zdolności produkcyjnej 0,7 tys. m³/dobę,
- ujęcie wód głębinowych w miejscowości Nowa Wieś połączone ze Stacją Uzdatniania Wody OKL Jasionka o łącznej zdolności produkcyjnej 4,0 tys. m³/dobę.

System wodociągowy w gminie Trzebowniko składa się ze 162,2 km rozdzielczej sieci wodociągowej oraz 6 022 sztuk przyłączy wodociągowych.

Tabela 15. Odsetek mieszkańców Gminy Trzebowniko korzystających z sieci wodociągowej

Miejscowość	Ilość przyłączy	Długość sieci wodociągowej [km]	Odsetek mieszkańców Gminy Trzebowniko korzystających z sieci wodociągowej
Jasionka	727	13,4	94,24%
Łąka	536	15,3	92,34%
Łukawiec	716	24,7	92,16%
Nowa Wieś	418	7,9	92,91%
Stobierna	887	22,6	96,45%
Tajęcina	176	3,7	98,21%
Terliczka	180	5,5	88,00%
Trzebowniko	998	31,5	98,54%
Wólka Podleśna	408	13,1	89,44%
Zaczernie	976	24,5	91,58%
GINA OGÓŁEM	6022	162,2	

Źródło: Urząd Gminy Trzebowniko

Ujęcie w miejscowości Łąka zapewnia dostawę wody trzem sąsiadującym ze sobą miejscowościom tj.: Terliczka, Łąka, Łukawiec. Ujęcie jest zlokalizowane z dala od budynków mieszkalnych. Pobór wody nie wpływa niekorzystnie na wody powierzchniowe i podziemne. W skład ujęcia wchodzi 3 studnie głębinowe, wiercone. W stacji uzdatniania woda jest nieustannie poddawana procesom odżelaziania i odmanganiania.

Drugim, znajdującym się na terenie gminy Trzebowniko ujęciem jest zespół studni głębinowych w Jasionce. Mieści się ono na obszarze lotniska. Zapewnia dostawę wody takim miejscowościom jak: Jasionka, Nowa Wieś, Trzebowniko, Wólka Podleśna, Stobierna i Zaczernie. W stacji uzdatniania zachodzą procesy powodujące zmniejszenie zawartości żelaza i manganu w wodzie jak również procesy usuwające zanieczyszczenia mechaniczne m.in. piasek.

Sieć kanalizacyjna

Wszystkie miejscowości na terenie Gminy Trzebowniko posiadają kanalizację. Ścieki odprowadzane są do dwóch mechaniczno-biologicznych oczyszczalni ścieków zlokalizowanych w Łące oraz Nowej Wsi. Oczyszczalnia Ścieków w Nowej Wsi posiada przepustowość projektową w wielkości 3 200 m³/dobę. Oczyszczalnia ta obsługuje lewobrzeżną część Gminy Trzebowniko tj.: Nowa Wieś, Jasionka, Zaczernie, Tajęcina, Stobierna, Wólka Podleśna, część Trzebowniko.

Oczyszczalnia Ścieków w Łące posiada przepustowość projektową w wielkości 1 600 m³/dobę. Oczyszczalnia ta obsługuje prawobrzeżną część Gminy Trzebowniko tj.: Łąka, Łukawiec,

Terliczka, część Trzebowniko. Z tej oczyszczalni korzysta również część mieszkańców gminy Krasne.

Tabela 16. Odsetek mieszkańców Gminy Trzebowniko korzystających z sieci kanalizacyjnej

Miejscowość	Ilość przykanalików	Długość sieci kanalizacyjnej [km]	Odsetek ludności korzystającej z sieci kanalizacyjnej
Jasionka	671	49,2	88,37%
Łąka	499	27,8	86,10%
Łukawiec	647	28,9	83,60%
Nowa Wieś	369	23,4	94,74%
Stobierna	816	38,3	87,28%
Tajęcina	158	7,1	92,12%
Terliczka	166	9,7	81,00%
Trzebowniko	909	37,0	89,91%
Wólka Podleśna	375	18,2	82,02%
Zaczernie	978	28,5	92,18%
GMINA OGÓŁEM	5588	268,1	

Źródło: Urząd Gminy Trzebowniko

Na terenie gminy wybudowano 268,1 km sieci kanalizacyjnej. Kanalizacja wykonana jest w systemie grawitacyjno-tłocznym.

Sieć gazowa

Gmina posiada jedną z najlepiej rozwiniętych w województwie sieci gazowych. Wszystkie miejscowości są zgazyfikowane. Ponad 85 % gospodarstw posiada przyłącze gazowe. Znajdują się tu również duże pokłady gazu ziemnego – 4 ośrodki gazu.

Źródłem zasilania w gaz ziemny gminnej sieci średniego i niskiego ciśnienia są następujące stacje redukcyjno-pomiarowe:

- stacja redukcyjno-pomiarowa I stopnia Trzebowniko o przepustowości równej 3000 Nm³/h,
- stacja redukcyjno-pomiarowa I stopnia Jasionka o przepustowości równej 3200 Nm³/h,
- stacja redukcyjno-pomiarowa I stopnia w Łące o przepustowości równej 1600 Nm³/h,
- stacja redukcyjno-pomiarowa I stopnia Nowa Wieś o przepustowości równej 600 Nm³/h,
- 3 stacje redukcyjno-pomiarowe II stopnia w Zaczerniu o przepustowościach równych 1500 Nm³/h.

Tabela 17. Odsetek mieszkańców Gminy Trzebowniko korzystających z sieci gazowej

Lp.	MIEJSCOWOŚCI	Gaz
1	Jasionka	84,90%
2	Łąka	89,30%

3	Łukawiec	88,32%
4	Nowa Wieś	99,74%
5	Stobierna	79,06%
6	Tajęcina	59,39%
7	Terliczka	74,00%
8	Trzebowńsko	90,43%
9	Wólka Podleśna	67,42%
10	Zaczernie	96,93%

Źródło: Urząd Gminy Trzebowńsko

3.5.2. Sieć drogowa, komunikacja

Dostępność komunikacyjna Gminy stanowi istotny czynnik potencjału rozwojowego. W ostatnich latach obserwujemy stałą tendencję wzmocniającą sieć powiązań komunikacyjnych, głównie w zakresie infrastruktury drogowej. Rozwój układu drogowego nie nadąża jednak za rozwojem gospodarczym obszaru Gminy oraz wzrastającym natężeniem ruchu, co powoduje niewydolność i stanowi istotny obszar potrzeb inwestycyjnych Gminy.

Gmina posiada dobrze rozwinięte elementy systemu komunikacyjnego, między innymi dzięki niewielkiej odległości od Rzeszowa, będącego ważnym węzłem połączeń drogowych i kolejowych.

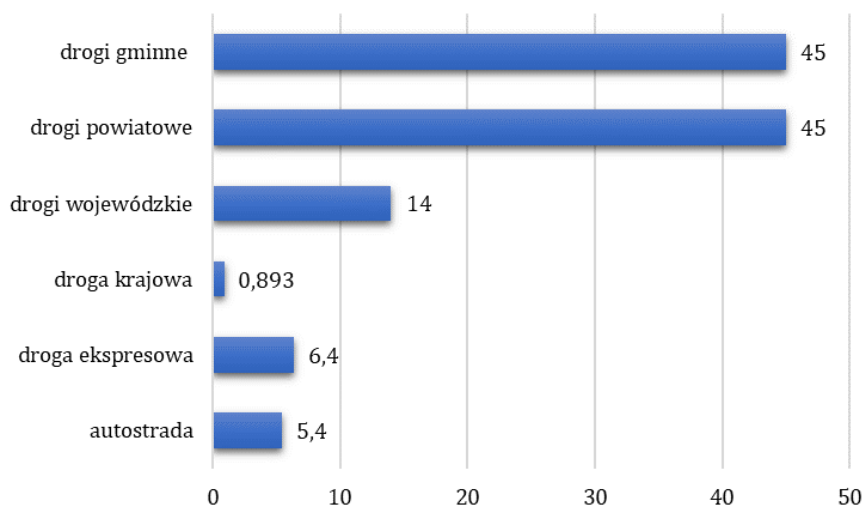


Rysunek 9. Powiązania komunikacyjne na terenie ZIT ROF

Źródło: Strategia ZIT ROF

Łącznie przez teren gminy przebiega: autostrada A-4 (długość odcinka 5,446 km), droga ekspresowa S-19 (długość odcinka 6,442 km), droga krajowa DK-19 (długość odcinka 0,893 km), 14 km dróg wojewódzkich, 45 km dróg powiatowych oraz 45 km dróg gminnych.

Rysunek 10. Rodzaje dróg i kilometraż na terenie Gminy Trzebowniko



Źródło: Urząd Gminy Trzebowniko

Gęstość dróg powiatowych na terenie gminy Trzebowniko wynosi 49,8 km/100 km² i przewyższa średnią w województwie podkarpackim, wynoszącą 37,6 km/100 km².

Ze względu na dużą ilość dróg, gęstość dróg jest wystarczająca do prawidłowej obsługi komunikacyjnej obszaru gminy.

Remontów dróg dokonywano przede wszystkim na drogach, których zły stan techniczny groził przerwaniem komunikacji.

Mimo, iż regularnie prowadzone są coroczne modernizacje dróg jednak w dalszym ciągu w każdej miejscowości występuje potrzeba ich remontu. I tak np. obejmuje 100% dróg w m. Tajęcina, 65% w m. Wólka Podleśna, 56% w m. Terliczka.

Tabela 18. Wykaz dróg gminnych do remontu

Lp.	Miejscowość	Wykaz dróg gminnych do remontu w km	Ilość dróg gminnych w km
1.	Jasionka	1,96	5,55
2.	Łąka	1,47	4,37
3.	Łukawiec	1,6	5,28
4.	Nowa Wieś	1,86	3,61
5.	Stobierna	3,34	8,64
6.	Tajęcina	1,57	1,57
7.	Terliczka	0,9	1,59
8.	Trzebowniko	1,28	3,65
9.	Wólka Podleśna	4,1	6,26

10.	Zaczerwie	2,65	5,98
-----	-----------	------	------

Źródło: Urząd Gminy Trzebowniko

Na terenie Gminy Trzebowniko znajdują się 3 mosty nad rzeką Wisłok:

- Trzebowniko
- S19 Łukawiec – Wólka Podleśna
- A4 Nowa Wieś – Terliczka.

Istotną rolę w układzie komunikacyjnym Gminy spełnia kładka przez Wisłok łącząca Terliczkę z Nową Wsią.

Transport lotniczy.

Na terenie Gminy znajduje się Międzynarodowy Port Lotniczy Rzeszów – Jasionka. Rangę lotniska międzynarodowego, a zarazem zapasowego dla warszawskiego Okęcia, lotnisko Rzeszów – Jasionka otrzymało z dniem 01.04.1974 roku.

Pod koniec lat 90-tych nastąpił stopniowy rozwój dynamiki ruchu lotniczego. Zostały uruchomione połączenia czarterowe cargo i pasażerskie z Azerbejdżanem, następnie z Gruzją, co pozwoliło rzeszowskiemu lotnisku stać się liderem w grupie krajowych portów regionalnych w ilości wyekspediowanego frachtu.

Obecnie z Portu Lotniczego Rzeszów – Jasionka operują m.in.: Polskie Linie Lotnicze LOT S.A., Ryanair, Lufthansa, Lufthansa Cargo oraz Czech Airlines. Od 1996 roku PLL „LOT” prowadzi regularną komunikację z Warszawą.

Lotnisko dysponuje kompleksowym i dobrze wyposażonym terminalem, o obecnej przepustowości 720 pasażerów na godzinę, a docelowej, po planowanej rozbudowie, 1400 pasażerów na godzinę. Pozwala to na osiągnięcie maksymalnej przepustowości rocznej 1,8 mln pasażerów. Przy terminalu znajduje się 650 nieodpłatnych miejsc parkingowych.

W miejscowości Jasionka funkcjonuje nowoczesny terminal cargo. Po Warszawie i Katowicach to trzecie takie centrum przeładunkowe w Polsce . Obiekt liczy aż 6800 mkw i powstał nieopodal Międzynarodowego Portu Lotniczego. Wielkie magazynowe hale są w stanie przyjąć każdy rodzaj towaru, dostarczonego przez największe samoloty transportowe świata jak – Boeing 747 czy An 124 Rusłan. Bezpieczny start i lądowanie takich maszyn umożliwia pas, który liczy 3200 m długości.

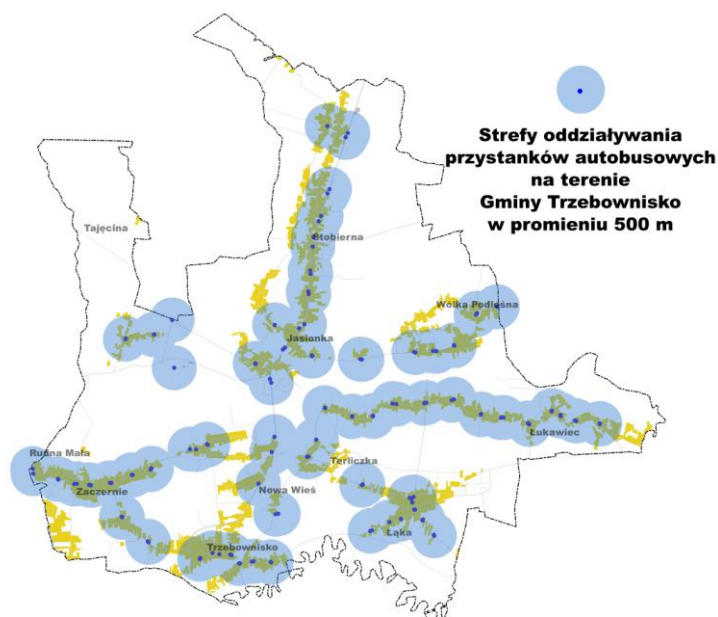
Terminal wyposażony jest w chłodnię, stanowiska do odprawy celnej, a także nowoczesne urządzenia do załadunku i kontroli towarów, także tych niebezpiecznych. Nowy port cargo jest też drugim po Okęciu miejscem z możliwością odpraw fitosanitarnych, czyli dokładnego sprawdzenia roślin i produktów roślinnych.

Transport autobusowy.

Komunikacja publiczna w Gminie Trzebowniko obsługiwana jest przez linie Międzygminnej Komunikacji Samochodowej ZG PKS. Aktualnie występuje 10 linii obsługujących wszystkie sołectwa (202, 207, 214, 221, 224, 225, 227, 234, 237, 238).

W przypadku Gminy Trzebowniko dostępność przystanków jest wysoka, a większość terenów zabudowanych znajduje się w strefie oddziaływania przystanków autobusowych, za jaką przyjmuje się akceptowalną dla podróżnego odległość do 500m.

Oprócz ZG PKS, na obszarze Gminy usługi przewozowe w transporcie autobusowym wykonuje także kilkanaście innych podmiotów. Ich rola jest bardzo zróżnicowana



Rysunek 11. Dostępność przystanków autobusowych na terenie gminy Trzebowniko

Źródło: Strategia Rozwoju Gminy Trzebowniko na lata 2016-2022

Mimo dużej dostępności do przystanków autobusowych, w poszczególnych miejscowościach nierównomiernie rozkłada się liczba osób przypadająca na jeden przystanek. Najwięcej osób przypada w miejscowości Zaczernie, Nowa Wieś i Jasionka.

Tabela 19. Średnia liczba osób przypadająca na 1 przystanek autobusowy w miejscowościach Gminy Trzebowniko.

Lp.	MIJSCOWOŚCI	LUDNOŚĆ
1	Jasionka	181
2	Łąka	121

3	Łukawiec	151
4	Nowa Wieś	188
5	Stobierna	139
6	Tajęcina	91
7	Terliczka	151
8	Trzebowniko	130
9	Wólka Podleśna	154
10	Zaczernie	202

Źródło: Urząd Gminy Trzebowniko

3.5.3. Dostępność infrastruktury społecznej

Ochrona zdrowia.

Służba zdrowia działająca na terenie Gminy zabezpiecza potrzeby mieszkańców przede wszystkim w zakresie podstawowej opieki medycznej. Ze względu na bliskość dużej aglomeracji miejskiej, potrzeby w zakresie specjalistycznej opieki medycznej są dostępne dla każdego mieszkańca Gminy.

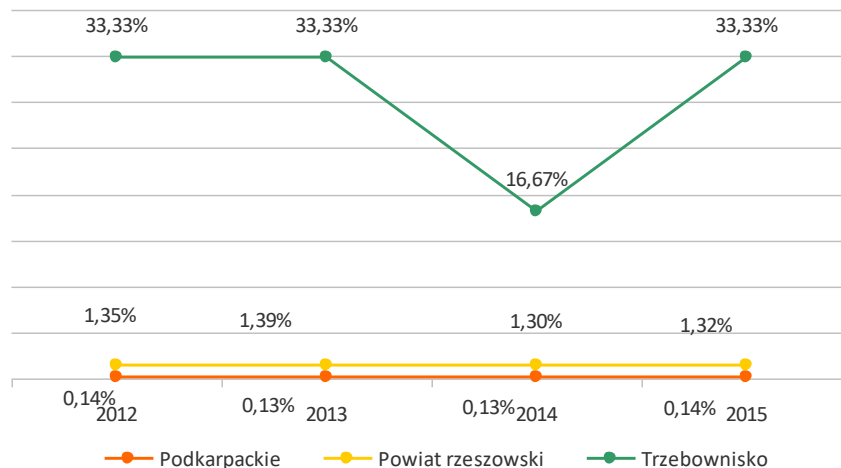
Na terenie gminy działają trzy Ośrodki Zdrowia administrowane przez Zespół Opieki Zdrowotnej Nr 2 w Rzeszowie, a także pięć Niepublicznych Zakładów Opieki Zdrowotnej. Na terenie gminy działa dodatkowo pięć prywatnych poradni stomatologicznych, świadczących usługi na bardzo wysokim poziomie.

Trzy apteki, a także trzy dodatkowe punkty apteczne w większości zaspakajają potrzeby mieszkańców w tym zakresie. Stan techniczno-organizacyjny i wyposażenie ośrodków zdrowia jest na dobrym poziomie. W stosunku do lat ubiegłych obserwuje się polepszenie zakresu usług medycznych świadczonych na rzecz mieszkańców, w tym usług opiekuńczych i specjalistycznych dla seniorów.

Oświata

Gmina Trzebowniko posiada dobrze rozwiniętą infrastrukturę edukacyjną. Na jej terenie funkcjonuje: 9 gimnazjów, w tym jedno samodzielne oraz 9 Szkół Podstawowych. Dla najmłodszych mieszkańców gmina oferuje: 8 przedszkoli publicznych, 4 przedszkola prywatne oraz 2 żłobki niepubliczne.

Na terenie Gminy działają biblioteki przy każdym z Zespołów Szkół oraz Gminna Biblioteka Publiczna w Trzebowniku z siedzibą w Stobiernej oraz filia w Łukawcu i Zaczerniu. W porównaniu do gmin wiejskich na terenie powiatu oraz województwa podkarpackiego dostępność do bibliotek jest dużo mniejsza – liczba osób przypadająca na jedną placówkę to ok. 30% mieszkańców Gminy .



Rysunek 12. Liczba ludności (%) przypadająca na jedną placówkę biblioteczną na terenie Gminy Trzebownisko, powiatu oraz województwa podkarpackiego.

Źródło: GUS-BDL

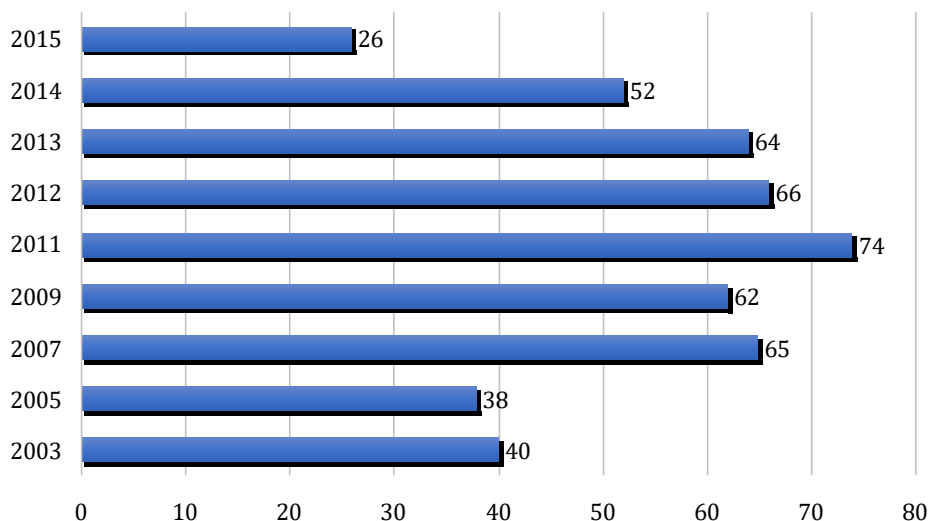
W Jasionce przy lotnisku funkcjonuje Ośrodek Kształcenia Lotniczego Politechniki Rzeszowskiej, w którym kształcą się studenci realizujący program studiów na Wydziale Budowy Maszyn i Lotnictwa na kierunku dyplomowania „pilotaż”.

Kultura

Upowszechnianiem kultury na terenie Gminy Trzebownisko zajmuje się Gminny Ośrodek Kultury w Trzebownisku oraz placówki oświatowe, Domy Ludowe, biblioteki oraz remizy OSP. W wymienionych ośrodkach działają zespoły artystyczne zrzeszające około 280 osób. Działalność organizatorów życia kulturalnego oraz aktywność środowisk twórczych wyraża się wieloma stałymi imprezami, głównie plenerowymi.

Najbardziej znane to impreza o randze wojewódzkiej, Spotkanie Muzyków i Śpiewaków Ludowych „Dolina Łącka” w Łące oraz imprezy gminne: Konkurs Wielkanocny „W Bukszpanowej Ozdobie”, Dzień Kobiet, Dzień Matki, Festiwal Nalewek w Tajęcinie, Gminny Konkurs Wieńca Dożynkowego, Międzynarodowy Konkurs Tradycyjnych Potraw Stołu Wigilijnego „Wokół Wigilijnego Stołu”. Inne wspierające placówki to: Stowarzyszenie na rzecz Pomocy Rodzinie „Agape”, Stowarzyszenie Gospodyń Wiejskich Gminy Trzebownisko, Stowarzyszenie Społeczno-Kulturalne „WSZYSCY RAZEM”, Stowarzyszenie Przyjaciół Trzebowniska, Stowarzyszenie "Stobierna-wieś aktywna", Stowarzyszenie Na Rzecz Dzieci i Młodzieży oraz ich Rodzin "JADWIŻANIE", Muzeum Regionalne w Zaczerniu.

Na konieczność rozwijania instytucji kultury obszaru Gminy wskazują m.in. szczegółowe dane dotyczące liczby organizowanych imprez kulturalnych i co za tym idzie ilości osób w nich uczestniczących. Dostępne dane GUS w tym zakresie obejmują lata 2003, 2005, 2007, 2009, 2011, 2012, 2013, 2014 i 2015. Widać na ich podstawie, że szczyt aktywności instytucji kultury w zakresie inicjowania wydarzeń związanych z kulturą przypadła na lata 2007-2013, natomiast w roku 2014 i 2015 znacznie osłabła.



Rysunek 13. Liczba imprez kulturalnych zorganizowanych na terenie Gminy Trzebowńsko

Źródło: Strategia Rozwoju Gminy Trzebowńsko na lata 2016-2022, GUS-BDL

W ośrodkach kultury funkcjonują stałe formy zajęć artystycznych, koła zainteresowań, kluby i zespoły. W poszczególnych sołectwach działają także koła gospodyń wiejskich.

SENIORZY

Ludzie starsi, a w szczególności starsi z niepełnosprawnością, należą do grupy izolowanej przez społeczeństwo, często nieakceptowanej i spychanej na margines życia społecznego. Dzieje się tak, ponieważ osoby należące do tej grupy nie nadążają w mentalnym i fizycznym sensie za zmianami zachodzącymi w świecie.

Na podstawie „*Diagnozy potrzeb seniorów zamieszkałych na terenie Rzeszowskiego Obszaru Funkcjonalnego, ze szczególnym uwzględnieniem potrzeb osób dotkniętych zespołami otępiennymi. Formy i kierunki wsparcia społecznego, kulturalnego i zdrowotnego*”, aktywne uczestnictwo w życiu gminy poprzez zaangażowanie w działania na rzecz społeczności lokalnej, zadeklarowało jedynie 7,5% ankietowanych seniorów z Gminy Trzebowńsko. Pozostałe 92,5 % respondentów nie charakteryzowało się aktywnością w zakresie działań na rzecz społeczności.



Rysunek 14. Aktywne uczestnictwo seniorów w życiu Gminy Trzebownik

Źródło: Diagnoza potrzeb seniorów zamieszkałych na terenie Rzeszowskiego Obszaru Funkcjonalnego, ze szczególnym uwzględnieniem potrzeb osób dotkniętych zespołami otępiennymi. Formy i kierunki wsparcia społecznego, kulturalnego i zdrowotnego”

TURYSTYKA , REKREACJA

Rozwój turystyki, który powiązany jest z innymi celami rozwoju społeczno-gospodarczego, ma istotne znaczenie dla Gminy i może być również ważną gałęzią gospodarki. Potencjału gospodarczego terenu Gminy należy bowiem upatrywać nie tylko w sektorze usługowym, lecz również w szeroko rozumianych branżach przemysłowych (turystyka biznesowa). Walory krajobrazowe oraz położenie Gminy dają podstawy do rozwoju na tym terenie turystyki przyjazdowej, tworząc jednocześnie niezbędną bazę do pełnienia funkcji rekreacyjno-wypoczynkowej dla mieszkańców regionu.

Bogactwo zabytków kultury materialnej, jak również wyjątkowe walory przyrodnicze i krajobrazowe tego regionu, to nie jedyne czynniki mogące przyciągnąć potencjalnych turystów do jego odwiedzenia. W kontekście możliwości wykorzystywania istniejących walorów dostrzega się wysokie potrzeby w zakresie rozwoju infrastruktury aktywnego wypoczynku na obszarze Gminy, w tym m.in. otwartych obiektów sportowo-rekreacyjnych, wyznaczania szlaków turystycznych, infrastruktury do pływania kajakami na Wisłoku, które staje się coraz popularniejsze czy budowy ścieżek rowerowych.

Ważnym elementem w rozwijaniu potencjału turystycznego i rekreacyjnego terenu Gminy Trzebownik są możliwości rozwoju zaplecza okołoturystycznego na terenach atrakcyjnych przyrodniczo, głównie w obrębie rzeki Wisłok. Wykorzystanie terenów zlokalizowanych w obrębie rzeki Wisłok oraz innych terenów atrakcyjnych przyrodniczo, może stanowić potencjał rozwojowy dla całej Gminy i okolicznych miejscowości. Region ten posiada znaczny odsetek gruntów leśnych, który w połączeniu z zagospodarowaniem Wisłoka, tworzy spójny obszar o

charakterystyce wypoczynkowej (ukierunkowanej głównie na turystykę rowerową i kajakową).

Największy teren wykorzystywany do celów rekreacyjno sportowych znajduje się w miejscowości Nowa Wieś (0,04 km²) oraz Stobierna i Łąka (0,03km²).

Tabela 20. Powierzchnia terenów wykorzystywanych do celów rekreacyjno-sportowych w miejscowościach w Gminie Trzebowniko

Lp.	MIEJSCOWOŚĆ	Powierzchnia terenów istniejących wykorzystywanych na cele sportowo-rekreacyjnych km ²	% OGÓŁU
1	Jasionka	0,02	0,13%
2	Łąka	0,03	0,29%
3	Łukawiec	0,02	0,16%
4	Nowa Wieś	0,04	1,31%
5	Stobierna	0,03	0,18%
6	Tajęcina	0,005	0,06%
7	Terliczka	0,004	0,20%
8	Trzebowniko	0,02	0,26%
9	Wólka Podleśna	0,02	0,37%
10	Zaczerne	0,015	0,18%

Źródło: Urząd Gminy Trzebowniko

2.6. Sfera techniczna

Kolejnym obszarem zdefiniowanym w *Wytycznych*, w którym należy badać zjawiska kryzysowe są rozwiązania techniczne, które opisują stan techniczny obiektów budowlanych, w tym o przeznaczeniu mieszkaniowym, niefunkcjonowanie rozwiązań technicznych umożliwiających efektywne korzystanie z obiektów budowlanych, w szczególności w zakresie ochrony środowiska.

Warunki mieszkaniowe MIESZKALNICTWO

Przeciętna powierzchnia użytkowa mieszkania w Gminie Trzebowniko w okresie 2012 – 2015 wzrosła nieznacznie z 99,2 m² do 100,8 m², tj. 1,61%. W przeliczeniu na 1 osobę mieszkania w Gminie Trzebowniko miały w 2015 r. 28,5 m², natomiast w 2012- 27,8⁸m². Nieznaczny wzrost komfortu zamieszkiwania przez 1 osobę w mieszkaniu wiąże się z niewielkim (3,7%) wzrostem zasobów mieszkaniowych na terenie Gminy .

Zgodnie z danymi GUS, w Gminie Trzebowniko istnieje 5726 budynków mieszkalnych (stan na 31.12.2015 r.). Liczba budynków mieszkalnych w okresie 2012-2015 wzrosła o 204.

⁸ Dane BDL

Zdecydowana większość budynków mieszkalnych na terenie Gminy jest starsza, wybudowana przed 1989 rokiem - w 2015 r. było ich ponad 86,78%. Najwięcej było ich w Łące (88,08%).

Tabela 21. Liczba budynków mieszkalnych zamieszkałych, wybudowanych przed rokiem 1989 w relacji do ogólnej liczby budynków mieszkalnych zamieszkałych (%)

Sołectwa		Stan na 31.12.2011 r.
1	Jasionka	80,58%
2	Łąka	88,08%
3	Łukawiec	79,42%
4	Nowa Wieś	80,51%
5	Stobierna	83,15%
6	Tajęcina	78,49%
7	Terliczka	76,84%
8	Trzebowniko	84,45%
9	Wólka Podleśna	72,53%
10	Zaczernie	80,30%
GMINA OGÓŁEM		86,78%

% wyposażenia mieszkań w instalacje (wodociąg, łazienka, CO) w Gminie Trzebowniko w analizowanym okresie (2012-2015) niewiele wzrosło ale w porównaniu do gmin województwa i powiatu prezentuje wyższe wartości .

Tabela 22.Wyposażenie mieszkań w instalacje (wodociągi, łazienka, centralne ogrzewanie)

wodociągi	2012	2013	2014	2015
Podkarpackie	90,5	90,6	90,7	90,8
Powiat rzeszowski	90,6	90,7	90,8	90,9
Gmina Trzebowniko	94,34	94,34	94,34	94,34
łazienka	2012	2013	2014	2015
Podkarpackie	82,1	82,3	82,5	82,6
Powiat rzeszowski	82,0	82,2	82,5	82,7
Gmina Trzebowniko	88,9	89	89,2	89,3
centralne ogrzewanie	2012	2013	2014	2015
Podkarpackie	65,1	65,4	65,8	66,1
Powiat rzeszowski	69,1	69,5	70	70,3
Gmina Trzebowniko	78,3	78,6	78,9	79,2

Źródło: opracowanie własne na podstawie danych z GUS – Bank Danych Lokalnych

W 2015r. liczba gospodarstw domowych wykorzystująca do CO gazu stanowiła mniej niż 50% ogółu gospodarstw domowych.

	2012	2013	2014	2015
Liczba gospodarstw ogółem	5522	5605	5665	5726
Odbiorcy gazu ogrzewający mieszkania gazem	2383	2483	2573	2680
% gospodarstw używające do CO gazu	43,15%	44,30%	45,42%	46,80%

Źródło: opracowanie własne na podstawie danych z GUS – Bank Danych Lokalnych

ZABYTKI

Zabytki z terenu Gminy Trzebowniko posiadają dużą wartość historyczną, artystyczną, naukową, ale też emocjonalną, stanowiąc element tożsamości tego obszaru. Z tego względu w interesie społecznym leży ich zachowanie dla kolejnych pokoleń. Wiele z nich znajduje się obecnie w złym stanie i wymaga przeprowadzenia prac modernizacyjnych.

Zgodnie z ewidencją zabytków architektury, budownictwa i archeologii w Gminie Trzebowniko figuruje 194 obiekty. Największa ich ilość znajduje się w miejscowości Zaczernie (42 obiekty), Trzebowniko (33) i Łąka (32).

W czterech miejscowościach znajdują się obiekty wpisane do rejestru zabytków:

Jasionka - zespół dworski, nr rej.: A-633 z 9.10.1979: - dwór, ok. 1827, 1987-1988 - spichlerz, XIX - park, k. XVIII, 2 poł. XIX

Łąka - kościół par. pw. św. Onufrego, 1713-44, nr rej.: A-1253 z 28.10.1975 - dzwonnica, poł. XVIII, nr rej.: j.w. - cmentarz kościelny, nr rej.: j.w. - ogrodzenie, poł. XVIII, nr rej.: j.w. - zespół pałacowy, pocz. XVIII, nr rej.: 373 z 22.08.1968: - pałac - park - folwark, 2 poł. XVIII, nr rej.: 189 z 22.08.1968: - spichlerz - stajnie - brama wjazdowa

Stobierna - kościół par. pw. Niepokalanego Poczęcia NMP, 1891-1892, nr rej.: A-1176 z 11.09.1979 - dzwonnica, nr rej.: j.w. - ogrodzenie, nr rej.: j.w.

Zaczernie - zespół kościoła parafialnego, 1800-06, nr rej.: A-1280 z 12.02.1980 : - kościół pw. Narodzenia Matki Boskiej - kaplica grobowa rodziny Jędrzejowiczów - cmentarz kościelny - ogrodzenie, mur. - park dworski, 1 poł. XIX, nr rej.: 981 z 4.10.19

ROZDZIAŁ III

WYZNACZENIE OBSZARÓW KRYZYSOWYCH

3.1. Metodologia wyboru obszaru zdegradowanego i obszaru do rewitalizacji

Na potrzeby analizy czynników określających stan kryzysowy, do zdiagnozowania przyjęto miejscowości⁹ jako jednostki urbanistyczne umożliwiające porównanie wewnątrzgminnego stopnia zróżnicowania poszczególnych wskaźników degradacji¹⁰. W skład gminy wchodzi 10 miejscowości: Jasionka, Łąka, Łukawiec, Nowa Wieś, Stobierna, Tajęcina, Terliczka, Trzebowniko, Wólka Podleśna, Zaczernie.



Rysunek 15. Gmina Trzebowniko

3.1.1. Podstawowe informacje charakteryzujące poszczególne diagnozowane obszary

Gmina Trzebowniko to miejsce o wysokim potencjale gospodarczym. Strategiczne znaczenie dla gminy wyznacza korzystne położenie na szlakach drogowych oraz zlokalizowany na jej terenie Międzynarodowy Port Lotniczy Rzeszów – Jasionka. Dogodne położenie gminy graniczącej bezpośrednio z dużą aglomeracją miejską powoduje łatwiejszy dostęp mieszkańców do szkolnictwa średniego, wyższego, obiektów kultury oraz służby zdrowia. Aglomeracja rzeszowska to obszar węzłowy, obejmujący oprócz miasta Rzeszowa, miasta i gminy Głogów Małopolski i

⁹ Dla usystematyzowania zbierania danych przyjęto sołectwo, jako najmniejszą jednostkę poddawaną analizie i najłatwiejszą do przebadania przez dostawców danych.

¹⁰ Wskaźniki określone w wytycznych MR (w zakresie rewitalizacji w programach operacyjnych na lata 2014-2020, dokument przyjęty w dniu 2 sierpnia 2016 r.) opisujące negatywne zjawiska społeczne: poziom bezrobocia, ubóstwa, przestępczości, niskiego poziomu edukacji lub kapitału społecznego, niewystarczający poziom uczestnictwa w życiu publicznym i kulturalnym.

Tyczyn oraz gminy Boguchwała, Świlcza, Krasne i Trzebowniko. Bliskość Rzeszowa stwarza także dla mieszkańców Gminy znacznie większe szanse znalezienia odpowiedniej pracy.

Również mieszkańcy Rzeszowa korzystają z bliskości położenia gminy Trzebowniko. Wielu jego mieszkańców osiedla się na terenie gminy, posyła swoje dzieci do przedszkola, szkoły podstawowej i gimnazjum. Świadczy to o wysokiej atrakcyjności Gminy Trzebowniko jako miejsca do zamieszkania oraz o bardzo wysokim standardzie nauczania i wyposażenia szkół. Dynamiczny rozwój strefy ekonomicznej w ostatnich latach sprawia, iż gmina Trzebowniko stała się także atrakcyjnym ośrodkiem gospodarczym i kreatorem miejsc pracy w powiecie rzeszowskim.

Gmina Trzebowniko nie odbiega charakterem od sąsiednich jednostek terytorialnych województwa, ma bowiem charakter typowo przemysłowo-rolniczy, z charakterystycznym dla tego regionu rozdrobnieniem gospodarstw rolnych.

Sieć komunikacyjna jest bardzo dobrze rozwinięta, m.in. dzięki położeniu Gminy w pobliżu miasta wojewódzkiego. Na terenie Gminy znajduje się: autostrada A-4 przecinająca południowe krańce Polski w kierunku wschód-zachód, droga ekspresowa S-19 oraz droga krajowa nr 19 przebiegająca południkowo przez województwa: podlaskie, mazowieckie, lubelskie i podkarpackie.

Głównymi czynnikami do rozwoju obszarów gminy są:

- korzystny układ sieci komunikacyjnych i rozwinięta infrastruktura drogowa,
- usytuowanie lotniska na terenie gminy,
- położenie w pobliżu miasta wojewódzkiego, ośrodka rangi ponadregionalnej o dużym potencjale intelektualnym i gospodarczym,
- stosunkowo wysoki poziom rozwoju gospodarczego i wysoki wskaźnik warunków życia ludności,
- Podkarpacki Park Naukowo-Technologiczny AEROPOLIS,
- wysoki stopień wykorzystania infrastruktury,
- atrakcyjne tereny pod inwestycje.

Gmina Trzebowniko z uwagi na silny rozwój gospodarczy wyróżnia się na tle sąsiednich jednostek terytorialnych województwa. W ostatnich latach wielokrotnie została nagradzana w rankingach aktywności gospodarczej zajmując ich czołowe miejsca.

Tabela 23. Powierzchnia i ludność sołectw Trzebowniko

L.P.	Sołectwa	Liczba mieszkańców	% DO OGÓŁU	Powierzchnia (ha)	% DO OGÓŁU
1.	Jasionka	2354	11,51%	1570,54	17,40%
2.	Łąka	1931	9,44%	1040,59	11,53%
3.	Łukawiec	2258	11,04%	1240,09	13,74%
4.	Nowa Wieś	1315	6,43%	305,16	3,38%
5.	Stobierna	3187	15,58%	1713,06	18,97%
6.	Tajęcina	454	2,22%	842,17	9,33%
7.	Terliczka	602	2,94%	199,22	2,21%
8.	Trzebowniko	3387	16,56%	759,54	8,41%
9.	Wólka Podleśna	1536	7,51%	543,03	6,01%
10.	Zaczernie	3427	16,76%	814,81	9,03%

Opracowanie własne na podstawie danych z UG.

Tabela 24. Jednostki urbanistyczne poddane diagnozie w Gminie Trzebowniko

Sołectwa	Charakterystyka
Jasionka	Wieś położona 10 km od wojewódzkiego miasta Rzeszowa. Strategiczne znaczenie dla Jasionki wyznacza korzystne położenie na skrzyżowaniu głównych szlaków komunikacyjnych - drogi krajowej nr 9, drogi krajowej nr 19, autostrady A4, drogi ekspresowej S19, drogi wojewódzkiej 869 oraz zlokalizowany na jej terenie Międzynarodowy Port Lotniczy Rzeszów - Jasionka.
Łąka	Wieś położona 9 km od centrum Rzeszowa. Charakteryzuje ją zwarty kształt zabudowy. Obecnie wieś jest w pełni zmodernizowana. Na jej terenie działają instytucje oraz obiekty ułatwiające życie nie tylko mieszkańcom Łąki, ale całej gminy Trzebowniko.
Łukawiec	Wieś jest rozciągnięta wzdłuż drogi powiatowej i „podzielona” na dwie części: Łukawiec Górny i Łukawiec Dolny. Wzdłuż całej miejscowości płynie rzeka Wisłok. Na terenie wsi znajdują się 3 Domy Ludowe, w których prężnie działają dwa Koła Gospodyń Wiejskich.
Nowa Wieś	Wieś położona 8 km od centrum Rzeszowa. Charakteryzuje ją zwarty kształt zabudowy. Przez wieś przebiegają główne szlaki komunikacyjne takie jak: autostrada A4 oraz DK 19. Na terenie sołectwa znajduje się Ośrodek Sportu i Rekreacji w Trzebowniku z/s w Nowej Wsi, który dysponuje wieloma obiektami sportowymi.
Stobierna	Stobierna położona jest w północnej części gminy Trzebowniko. To miejscowość o dość zwartej zabudowie. Budynki mieszkalne położone są wzdłuż drogi krajowej Nr 19 i równoległe do niej oraz wzdłuż rzeki Świerkowiec. Na

Sołectwa	Charakterystyka
	terenie wsi znajdują się spore złoża gazu ziemnego. Obszar Górniczy Stobierna - powierzchnia 1 897 067 m o wartości pokładów gazu 339 mln m.
Tajęcina	Wieś położona jest w północno zachodniej części gminy Trzebowniko i oddalona od Rzeszowa o 10 kilometrów. Na terenie Tajęciny znajduje się Podkarpacki Park Naukowo-Technologiczny AEROPOLIS będący częścią Specjalnej Strefy Ekonomicznej Euro-Park Mielec.
Terliczka	Wieś położona 9 km od wojewódzkiego miasta Rzeszowa. Przez wieś przebiegają główne szlaki komunikacyjne- autostrada A4 oraz droga ekspresowej S19. Od strony zachodniej wieś opływa rzeka Wisłok oraz wpływająca do niej rzeka Czarna. W Terliczce znajdują się pokłady złoża gazu ziemnego „TERLICZKA”
Trzebowniko	Trzebowniko, jako siedziba gminy, jest największą miejscowością. Graniczy bezpośrednio z miastem Rzeszów. Miejscowość leży nad rzeką Wisłok. Na terenie gminy znajduje się nowoczesny ośrodek sportu i rekreacji oferujący wiele atrakcji. W ciągu ostatnich dziesięcioleci zasadniczo zmienił się profil gospodarki wsi; z rolniczo – przemysłowej na przemysłową.
Wólka Podleśna	W centrum wsi znajduje się budynek Zespołu Szkół, stadion klubu LKS Leśna z bieżnią oraz Dom Ludowy, w którym odbywają się zebrania i uroczystości wiejskie. Na terenie wsi działa Ochotnicza Straż Pożarna. Tradycją wsi są corocznie organizowane przez społeczność wiejską Dni Wólki.
Zaczerwie	Wieś położona 6 km od centrum Rzeszowa. Przez wieś przebiegają główne szlaki komunikacyjne takie jak: autostrada A4 oraz DK 9. Bliskie sąsiedztwo Rzeszowa i przeznaczanie nowych terenów pod zabudowę spowodowało, że Zaczerwie wzbogaciło się o nowe osiedla. Zaczerwie może się poszczycić Muzeum Regionalnym mieszczącym się w Domu Ludowym

3.2. Identyfikacja zróżnicowania wewnątrzgminnego

Dla prawidłowego przeprowadzenia delimitacji analizowanych jednostek statystycznych konieczny był wybór odpowiednich zmiennych, które je w sposób istotny statystycznie różnicują. Ze względu na charakter Gminy Trzebowniko występujące tutaj zjawiska społeczne i demograficzne, jak również środowiskowe, przestrzenne i techniczne, konieczne było zbadanie szeregu zmiennych i wypracowanie katalogu umożliwiającego analizę na każdym ze wskazanych w ustawie o rewitalizacji poziomie.

Dla wyznaczonych obszarów (jednostek urbanistycznych – miejscowości) przeprowadzono diagnozę wskaźników opisujących negatywne zjawiska społeczne, gospodarcze, środowiskowe

techniczne i przestrzenno funkcjonalne ¹¹, czyli min. poziom bezrobocia, ubóstwa, przestępczości, niskiego poziomu edukacji.

Tabela 25. Wykaz wybranych kryteriów oceny i wskaźników zjawisk społecznych do wyznaczania obszarów zdegradowanych

ZMIENNA	OPIS ZMIENNEJ	METODOLOGIA	ŹRÓDŁO DANYCH
DEMOGRAFIA	Saldo migracji na pobyt stały w przeliczeniu na 100 osób wg faktycznego miejsca zamieszkania	Wskaźnik wyliczono, jako iloraz, iloczynu różnicy między liczbą zameldowań w miejscowości, a liczbą wymeldowań w miejscowości pomnożony przez 100 i liczby mieszkańców miejscowości Wsk.deg.miej. = $((L_{zam} - L_{wym}) * 100) / L_{mm}$	Urząd Gminy Trzebownisko, stan na 31.12.2014 r.
	Ludność w wieku poprodukcyjnym w stosunku do ludności w wieku produkcyjnym wg faktycznego miejsca zamieszkania	Wskaźnik wyliczono jako iloraz liczby osób w wieku poprodukcyjnym miejscowości i liczby osób w wieku produkcyjnym miejscowości, pomnożony przez 100% Wsk.deg.miej. = $(L_{pop} / L_{oprs}) * 100\%$	Urząd Gminy Trzebownisko, stan na 31.12.2014 r.
	Mediana wieku	Wartość dla danej populacji wyznaczająca granicę wieku, którą połowa osób z tej populacji już przekroczyła, a druga połowa jeszcze jej nie osiągnęła.	GUS – Rocznik Statystyczny Województwa Podkarpackiego 2015, stan na 31.12.2014 r.
	Przyrost naturalny w przeliczeniu na 100 osób wg faktycznego miejsca zamieszkania	Wskaźnik wyliczono jako iloraz iloczynu różnicy między liczbą urodzeń żywych w miejscowości, a liczbą zgonów w miejscowości pomnożony przez 100 i liczby mieszkańców miejscowości Wsk.deg.miej. = $((L_{użm} - L_{zm}) * 100) / L_{mm}$	Urząd Gminy Trzebownisko, stan na 31.12.2014 r.
RYNEK PRACY	Liczba długotrwale bezrobotnych w % bezrobotnych ogółem	wskaźnik wyliczono jako iloraz iloczynu liczby osób bezrobotnych poszukujących pracy pow.12 m-cy w miejscowości i liczby bezrobotnych ogółem w miejscowości, pomnożony przez 100% Wsk.deg.miej.= $(L_{obm} / L_{bm}) * 100\%$	Powiatowy Urząd Pracy w Rzeszów, stan na 31.12.2014 r.
	Udział bezrobotnych zarejestrowanych w liczbie ludności w wieku produkcyjnym wg miejsca zamieszkania	wskaźnik wyliczono jako iloraz iloczynu udziału bezrobotnych zarejestrowanych ogółem w liczbie ludności w wieku produkcyjnym w miejscowości pomnożony przez 100% i liczby mieszkańców miejscowości Wsk.deg.miej.= $(L_{obm} * 100\%) / L_{bm}$	Powiatowy Urząd Pracy Rzeszów, stan na 31.12.2014 r.

¹¹ Wskaźniki określone w wytycznych MR (w zakresie rewitalizacji w programach operacyjnych na lata 2014-2020, dokument przyjęty w dniu 2 sierpnia 2016r.) opisujące negatywne zjawiska społeczne : poziom bezrobocia, ubóstwa, przestępczości, niskiego poziomu edukacji lub kapitału społecznego, niewystarczający poziom uczestnictwa w życiu publicznym i kulturalnym.

POMOC SPOŁECZNA	Liczba osób korzystająca ze świadczeń pomocy społecznej w przeliczeniu na 100 osób wg miejsca zamieszkania	Wskaźnik wyliczono jako iloraz iloczynu liczby osób korzystających z zasiłków pomocy społecznej w miejscowości pomnożony przez 100 i liczby mieszkańców miejscowości Wsk.deg.miej.=(Lz*100)/Lmm	Gminny Ośrodek Pomocy Społecznej stan 31.12.2014r.
	Liczba osób korzystających ze świadczeń pomocy społecznej z tytułu niepełnosprawności w przeliczeniu na 100 osób wg miejsca zamieszkania	Wskaźnik wyliczono jako iloraz iloczynu liczby osób korzystających z zasiłków pomocy społecznej z tytułu niepełnosprawności w miejscowości pomnożony przez 100 i liczby mieszkańców miejscowości Wsk.deg.miej.=(Lz*100)/Lmm	Gminny Ośrodek Pomocy Społecznej, stan 31.12.2014r.
EDUKACJA	Wyniki egzaminów 6-klasisty		Okręgowa Komisja Egzaminacyjna, stan 31.12.2015 r.
BEZPIECZEŃSTWO PUBLICZNE	Liczba stwierdzonych przestępstw ogółem w przeliczeniu na 100 osób wg faktycznego miejsca zamieszkania	Wskaźnik wyliczono jako iloraz przestępstw i wykroczeń w miejscowości pomnożony przez 100 i liczby mieszkańców miejscowości Wska.deg.miej.= (Lzpg*100)/lms	Komenda Miejska Policji w Rzeszowie, stan na 31.12.2014 r.
INTEGRACJA SPOŁECZNA	Liczba organizacji pozarządowych na 100 osób wg miejsca zamieszkania	Wskaźnik wyliczono jako iloraz liczby organizacji pozarządowych w miejscowości pomnożony przez 100 i liczby mieszkańców miejscowości Wska.deg.miej.= (Lopm*100)/lms	Urząd Gminy Trzebownik, stan na 31.12.2014 r.
	Frekwencja w wyborach do organów jednostek samorządu terytorialnego (I tura)	Wskaźnik wyliczono jako iloczyn ilorazu udziału osób w głosowaniu w miejscowości podzielony przez liczbę wyborców w miejscowości i liczby 100 Wska.deg.miej.= (Logm/Lwybm)*100	Państwowa Komisja Wyborcza, stan na 31.12.2014 r.

Jednostki urbanistyczne, dla których wskaźnik **społeczny jest gorszy niż średnia dla całej gminy** może być potencjalnie uznany za zdegradowany, pod warunkiem występowania na nim, co najmniej jednego z następujących negatywnych zjawisk:

1)gospodarczych – w szczególności niskiego stopnia przedsiębiorczości, słabej kondycji lokalnych przedsiębiorstw lub

2)środowiskowych – w szczególności przekroczenia standardów jakości środowiska, obecności odpadów stwarzających zagrożenie dla życia, zdrowia ludzi lub stanu środowiska, lub

3)przestrzenno-funkcjonalnych – w szczególności niewystarczającego wyposażenia w infrastrukturę techniczną i społeczną lub jej złego stanu technicznego, braku dostępu do podstawowych usług lub ich niskiej jakości, niedostosowania rozwiązań urbanistycznych do zmieniających się funkcji obszaru, niskiego poziomu obsługi komunikacyjnej, niedoboru lub niskiej jakości terenów publicznych, lub

4)technicznych – w szczególności degradacji stanu technicznego obiektów budowlanych, w tym o przeznaczeniu mieszkaniowym, oraz nie funkcjonowaniu rozwiązań technicznych

umożliwiających efektywne korzystanie z obiektów budowlanych, w szczególności w zakresie energooszczędności i ochrony środowiska.

Tabela 26. Wykaz wybranych kryteriów oceny i wskaźników zjawisk gospodarczych, przestrzenno-funkcjonalnych, środowiskowych i technicznych do wyznaczania obszarów zdegradowanych

ZMIENNA	OPIS ZMIENNEJ	METODOLOGIA	ŹRÓDŁO DANYCH
PODMIOTY GOSPODARCZE	Liczba zarejestrowanych podmiotów gospodarczych w rejestrze REGON w przeliczeniu na 100 osób wg faktycznego miejsca zamieszkania	Wskaźnik wyliczono jako iloraz liczby zarejestrowanych podmiotów gospodarczych w miejscowości pomnożony przez 100 i liczby mieszkańców miejscowości Wska.deg.miej.= (Izpg*100)/lmm	Urząd Gminy Trzebowniko, stan na 31.12.2014 r.
	Liczba nowo zarejestrowanych podmiotów gospodarczych w rejestrze REGON w przeliczeniu na 100 osób wg faktycznego miejsca zamieszkania	Wskaźnik wyliczono jako iloraz liczby nowo zarejestrowanych podmiotów gospodarczych w miejscowości pomnożony przez 100 i liczby mieszkańców miejscowości Wska.deg.miej.= (Izpg*100)/lms	Urząd Gminy Trzebowniko, stan na 31.12.2014 r.
SFERA TECHNICZNA	Liczba budynków mieszkalnych zamieszkałych, wybudowanych przed rokiem 1989 w relacji do ogólnej liczby budynków mieszkalnych zamieszkałych	Wskaźnik wyliczono jako iloczyn ilorazu liczby budynków wybudowanych przed 1989 miejscowości i liczby budynków ogółem w miejscowości oraz liczby 100% Wska.deg.miej.= (Lb1989/Lbo)*100%	Urząd Gminy Trzebowniko, stan na 31.12.2014 r.
	Liczba zabytków	Wskaźnik wyliczono jako iloczyn ilorazu liczby zabytków obecnych w miejscowości pomnożony przez 100 i liczby mieszkańców miejscowości Wska.deg.miej.= (Iz*100)/lmm	Urząd Gminy Trzebowniko, stan na 31.12.2014 r.
	Odsetek ludności korzystającej z sieci gazowej	Wskaźnik wyliczono jako iloczyn iloczynu osób korzystających z sieci gazowej w miejscowości pomnożony przez 100% i liczby mieszkańców miejscowości Wsk.deg.miej.= (Losgm*100%)/Lmm	Urząd Gminy Trzebowniko, stan na 31.12.2014 r.
UWARUNKOWANIA PRZESTRZENNE	Odsetek ludności korzystającej z sieci wodociągowej	Wskaźnik wyliczono jako iloraz iloczynu osób korzystających z sieci wodociągowej miejscowości pomnożony przez 100% i liczby mieszkańców miejscowości Wsk.deg.miej.= (Losw*100%)/Lms	Urząd Gminy Trzebowniko, stan na 31.12.2014 r.

ZMIENNA	OPIS ZMIENNEJ	METODOLOGIA	ŹRÓDŁO DANYCH
	Odsetek ludności korzystającej z sieci kanalizacyjnej	wskaźnik wyliczono jako iloraz iloczynu osób korzystających z sieci kanalizacyjnej w miejscowości pomnożony przez 100% i liczby mieszkańców miejscowości $Wsk.deg.miej.= (Losk*100\%)/Lmm$	Urząd Gminy Trzebowniko , stan na 31.12.2014 r.
	Liczba przystanków autobusowych	wskaźnik wyliczono jako iloraz iloczynu przystanków w miejscowości pomnożony przez 100% i liczby mieszkańców miejscowości $Wsk.deg.miej.= (Lpk*100\%)/Lmm$	Urząd Gminy Trzebowniko , stan na 31.12.2014 r.
	Długość dróg gminnych do remontu	wskaźnik wyliczono jako iloraz iloczynu długości dróg gminnych do remontu pomnożony przez 100% i długości dróg w miejscowości $Wsk.deg.miej.= (Ldr*100\%)/Lmm$	Urząd Gminy Trzebowniko , stan na 31.12.2014 r.
	Dostępność do terenów rekreacyjnych w przeliczeniu na 1000 osób	Wskaźnik wyliczono jako iloczyn ilorazu powierzchni terenów rekreacyjnych obecnych w miejscowości pomnożony przez 100 i liczby mieszkańców miejscowości $Wska.deg.miej.= (lz*100)/lmm$	Urząd Gminy Trzebowniko, stan na 31.12.2014
OCHRONA ŚRODOWISKA	Liczba budynków z pokryciem azbestowym	Wskaźnik wyliczono jako iloraz iloczynu liczby budynków mieszkalnych z dachem azbestowym w miejscowości pomnożony przez 100% liczby budynków miejscowości $Wsk.deg.miej.= (Losk*100\%)/Lmm$	Urząd Gminy Trzebowniko , stan na 31.12.2014 r.

3.3. Analiza zjawisk negatywnych

3.3.1. Wskaźniki sfera społeczna

Kluczowa z punktu widzenia rewitalizacji *SFERA SPOŁECZNA* została poddana analizie, dzięki której wyprowadzono wskaźniki pokazujące kondycję poszczególnych jednostek statystycznych. Wartość wskaźników wyprowadzono z liczby bezwzględnej osób w poszczególnych kategoriach, którą przeliczono na 100 mieszkańców poszczególnych jednostek statystycznych oraz całej Gminy. Umożliwia to porównanie wartości wskaźnika pomiędzy jednostkami statystycznymi oraz w stosunku do wartości **średniej dla całej Gminy Trzebowniko**.

DEMOGRAFIA

Analizując wskaźniki z zakresu demografia , można zauważyć, iż największe natężenie negatywnych zjawisk występuje w miejscowości Łukawiec (3/3) oraz Trzebowniko, Nowa Wieś, Zaczernie (2/3).

Tabela 27.Zestawienie zbiorcze wskaźników z zakresu SFERA SPOŁECZNA - demografia

Wskaźnik porównawczy	Saldo migracji na pobyt stały w przeliczeniu na 100 osób wg faktycznego miejsca zamieszkania		Ludność w wieku poprodukcyjnym w stosunku do ludności w wieku produkcyjnym wg faktycznego miejsca zamieszkania		Mediana wieku		Przyrost naturalny w przeliczeniu na 100 osób wg faktycznego miejsca zamieszkania		SUMA
	Jednostka urbanistyczna								
Jasionka	0,89	0	5,0%	0	14	0	0,38	0	0
Łąka	0,93	0	4,0%	0	19,5	0	0,47	0	0
Łukawiec	0,53	1	6,0%	1	67,5	1	0,58	0	3
Nowa Wieś	0,76	1	7,0%	1	14	0	0,68	0	2
Stobierna	0,47	1	4,0%	0	14	0	0,47	0	1
Tajęcina	1,76	0	2,0%	0	30,5	0	1,1	0	0
Terliczka	0,83	0	4,0%	0	19,5	0	0,5	0	0
Trzebowniko	0,74	1	4,0%	0	30,5	0	0,03	1	2
Wólka Podleśna	1,43	0	4,0%	0	30,5	0	0,13	1	1
Zaczernie	0,7	1	6,0%	1	14	0	0,61	0	2
GMINA OGÓŁEM	0,78		5%		37		0,3		
	<i>Wartość poniżej wartości referencyjnej.</i>		<i>Wartość powyżej wartości referencyjnej.</i>		<i>Wartość powyżej wartości referencyjnej</i>		<i>Wartość poniżej wartości referencyjnej</i>		

Oprac. własne na podstawie danych z Urzędu Gminy Trzebowniko

RYNEK PRACY-BEZROBOCIE, POMOC SPOŁECZNA EDUKACJA

Ważnym problemem mającym często duży wpływ na pozostałe dysfunkcje wśród osób objętych pomocą społeczną w Gminie jest bezrobocie. Największe nasilenie zjawiska długotrwałego bezrobocia obserwuje się w Nowej Wsi (61,70%) , Wólce Podleśnej (61,70%) i Jasionce (57,86%) (średnia dla Gminy wynosi 52,86%).

Problem bezrobocia, który jest silnie związany z problemem ubóstwa dotyka mieszkańców Gminy Trzebowniko. Najsilniej w miejscowościach: Wólka Podleśna (5,73% ogółu mieszkańców) i Łukawiec (5,23% ogółu mieszkańców) przy średniej dla Gminy 3,87%%.

Analizując pozostałe wskaźniki sfery społecznej można zauważyć występowanie niekorzystnych wskaźników w każdej miejscowości, ale w różnym natężeniu.

Tabela 28.Zestawienie zbiorcze wskaźników z zakresu SFERA SPOŁECZNA – rynek pracy, pomoc społeczna ,edukacja.

Jednostka urbanistyczna	Udział długotrwale bezrobotnych zarejestrowanych w liczbie ludności w wieku produkcyjnym wg miejsca zamieszkania		Udział bezrobotnych zarejestrowanych w liczbie ludności w wieku produkcyjnym wg miejsca zamieszkania (%)		Liczba osób korzystających ze świadczeń pomocy społecznej tytułu niepełnosprawności w przeliczeniu na 100 osób wg miejsca zamieszkania		Liczba osób korzystających ze świadczeń pomocy społecznej w przeliczeniu na 100 osób wg miejsca zamieszkania		Wyniki egzaminów 6-klasisty	
Jasionka	57,86 %	1	5,95 %	1	23,68%	1	3,23%	0	63,7%	0
Łąka	43,33 %	0	4,66 %	0	17,65%	0	3,52%	0	74,5%	0
Łukawiec	52,48 %	0	4,47 %	0	23,73%	1	5,23%	1	65,9%	1
Nowa Wieś	61,70 %	1	3,57 %	0	11,76%	0	3,88%	1	75,1%	0
Stobierna	48,42 %	0	4,96 %	0	17,52%	0	4,3%	1	63,95%	1
Tajęcina	48,48 %	0	7,27 %	1	16,67%	0	2,64%	0	0	1
Terliczka	48,39 %	0	5,15 %	0	21,43%	1	2,33%	0	0	1
Trzebowniko	56,13 %	1	9,38 %	1	18,12%	0	4,07%	1	75,3%	0
Wólka Podleśna	61,70 %	1	6,12 %	1	19,32%	0	5,73%	1	59,95	1
Zaczernie	48,03 %	0	3,71 %	0	29,21%	1	2,6%	0	69,9%	0
GMINA OGÓŁEM	52,86%		5,21%		20,35%		3,87%		68,9	
	<i>Wartość powyżej wartości referencyjnej</i>		<i>Wartość powyżej wartości referencyjnej</i>		<i>Wartość powyżej wartości referencyjnej</i>		<i>Wartość powyżej wartości referencyjnej</i>		<i>Wartość poniżej wartości referencyjnej</i>	

Oprac. własne na podstawie danych z Urzędu Gminy Trzebowniko

POZIOM KAPITAŁU SPOŁECZNEGO INTEGRACJI SPOŁECZNEJ, BEZPIECZEŃSTWO

Organizacje pozarządowe aktywnie działają na rzecz społeczności lokalnej. Współpraca z organizacjami pozarządowymi odbywa się w następujących obszarach: upowszechnianie kultury fizycznej, sportu i turystyki; kultury, ochrony tradycji i dziedzictwa kulturowego; promocji gminy; profilaktyki uzależnień i przeciwdziałania patologiom społecznym; działalności na rzecz osób niepełnosprawnych; pomocy rodzinom i osobom w trudnej sytuacji życiowej. Przebiega w różnych formach: zlecenia organizacjom pozarządowym realizacji zadań publicznych, wzajemnego informowania się o planowanych kierunkach działalności, konsultowania projektów aktów normatywnych w dziedzinach dotyczących działalności statutowej organizacji, publikowania ważnych informacji dotyczących organizacji na stronach internetowych Urzędu Gminy

Bezpieczeństwo publiczne.

Poczucie bezpieczeństwa jest jednym z podstawowych kryteriów oceny obszaru, w którym się żyje, pracuje i spędza czas. Przestępczość stanowi ważny czynnik wpływający, na jakość życia mieszkańców. Dla diagnozy wykorzystano informacje dotyczące liczby przestępstw: kradzieże i rozboje oraz wybryki chuligańskie, których liczba ogółem w przeliczeniu na 100 osób waha się od 1,98 (miejscowość Tajęcina) do 0,67 (miejscowość Łąka).

Poziom uczestnictwa w życiu publicznym i kulturalnym.

Dla zdiagnozowania niewystarczającego poziomu uczestnictwa w życiu publicznym i kulturalnym przeprowadzono diagnozę aktywności w organizacjach pozarządowych. Jak się okazuje mimo dużej ogólnej liczby organizacji pozarządowych w Gminie (łącznie 40) to jednak w przeliczeniu na potrzeby mieszkańców jest ich niewystarczająca ilość (na jedną organizację przypada ponad 511 osób). Można zauważyć, iż w 5 miejscowościach Gminy Trzebowniko mniej niż średnia dla Gminy: Łukawiec, Stobierna, Terliczka, Trzebowniko i Zaczernie.

Frekwencja w Wyborach do organów jednostek samorządu terytorialnego (2014r.). Poziom aktywności mierzony aktywnością obywatelską i uczestnictwem w życiu publicznym poprzez udział w wyborach ogółem w gminie jest poziomie (54,29%) ale w miejscowościach o niskim kapitale społecznym jest niższy: Łąka (47,04%) czy Łukawiec (49,47%).

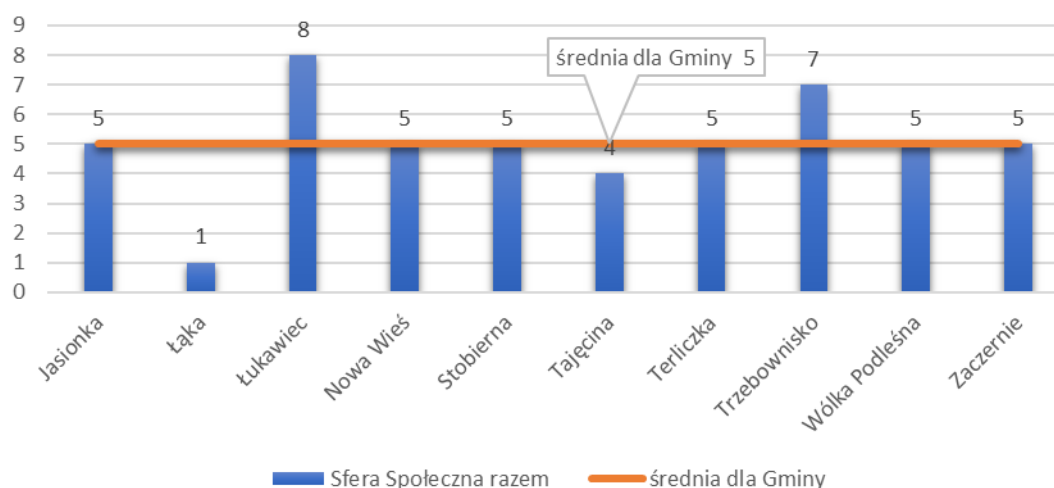
Tabela 29. Zestawienie zbiorcze wskaźników z zakresu SFERA SPOŁECZNA – bezpieczeństwo publiczne, integracja społeczna

Wskaźnik porównawczy	BEZPIECZEŃSTWO PUBLICZNE		INTEGRACJA SPOŁECZNA			
	Liczba stwierdzonych przestępstw ogółem w przeliczeniu na 100 osób wg faktycznego miejsca zamieszkania		Liczba organizacji pozarządowych na 100 osób wg miejsca zamieszkania		Frekwencja wyborcza w wyborach do organów jednostek samorządu terytorialnego (I tura) 2014 r.	
Jasionka	1,74	1	0,29	0	51,68 %	1
Łąka	0,67	0	0,21	0	47,64 %	1
Łukawiec	0,84	0	0,18	1	49,47%	1
Nowa Wieś	1,14	1	0,23	0	60,66 %	0
Stobierna	1,38	1	0,13	1	55,99%	0
Tajęcina	1,98	1	0,66	0	51,68 %	1
Terliczka	1,16	1	0,17	1	54,24 %	1
Trzebowniko	0,92	0	0,18	1	49,86%	1
Wólka Podleśna	0,59	0	0,26	0	63,35%	0
Zaczernie	0,93	0	0,12	1	53,27%	1

GMINA OGÓŁEM	1,08	0,2	54,29%
WARTOŚĆ refer.	Wartość powyżej referencyjnej	Wartość poniżej wartości referencyjnej	Wartość poniżej wartości referencyjnej

Oprac. własne na podstawie danych z Urzędu Gminy Trzebowniko

Na podstawie analizy i oceny wartości badanych wskaźników **sfer społecznej** badanych jednostek urbanistycznych szczególnie duże natężenie zjawisk negatywnych obserwuje się w miejscowości Łukawiec (8 wskaźników –gorszych niż średnia dla Gminy) i Trzebowniko (7 wskaźników –gorszych niż średnia dla Gminy).



Rysunek 16. Natężenie problemów sfera społeczna

3.3.2. Wskaźniki sfera gospodarcza

Teren Gminy Trzebowniko to nie tylko obszar rozwojowy dla rolnictwa. Głównym elementem rozwoju gospodarki Gminy jest drobna działalność pozarolnicza, w której istnieje przewaga handlu i drobnych usług. Według stanu na koniec roku 2014 w gminie, w rejestrze REGON zarejestrowanych było 1579 podmiotów gospodarczych, tj. o 131 (9,05%) więcej niż w roku 2012, z czego wszystkie należały do osób fizycznych.

Analiza obszarów kryzysowych pod względem gospodarczym jest przeprowadzana w oparciu o wskaźnik liczby zarejestrowanych podmiotów gospodarczych na 100 osób oraz liczby nowo zarejestrowanych podmiotów gospodarczych w rejestrze REGON w przeliczeniu na 100 osób wg faktycznego miejsca zamieszkania. Bazowano tu na danych Centralnej Ewidencji i Informacji o Działalności Gospodarczej i Krajowego Rejestru Sądowego rejestru przedsiębiorców. Ujęto, zatem w analizie wszystkie podmioty gospodarcze aktywnie działające w gminie.

Tabela 30. Podmioty gospodarcze – wskaźnik: liczba zarejestrowanych podmiotów gospodarczych w rejestrze REGON w przeliczeniu na 100 osób wg faktycznego miejsca zamieszkania, stan na 31.12.2014r.

Liczba zarejestrowanych podmiotów gospodarczych w rejestrze REGON w przeliczeniu na 100 osób wg faktycznego miejsca zamieszkania			
Miejscowości		Wskaźnik degradacji dla miejscowości	
1.	Jasionka	4,72	0
2.	Łąka	4,76	0
3.	Łukawiec	2,97	1
4.	Nowa Wieś	3,42	1
5.	Stobierna	4,11	0
6.	Tajęcina	3,08	1
7.	Terliczka	2,49	1
8.	Trzebowniko	4,64	0
9.	Wólka Podleśna	1,82	1
10.	Zaczernie	4,93	0
GMINA OGÓŁEM		4,05	
wartość referencyjna		<i>Wartość poniżej wartości referencyjnej</i>	

Oprac. własne na podstawie danych z Urzędu Gminy Trzebowniko

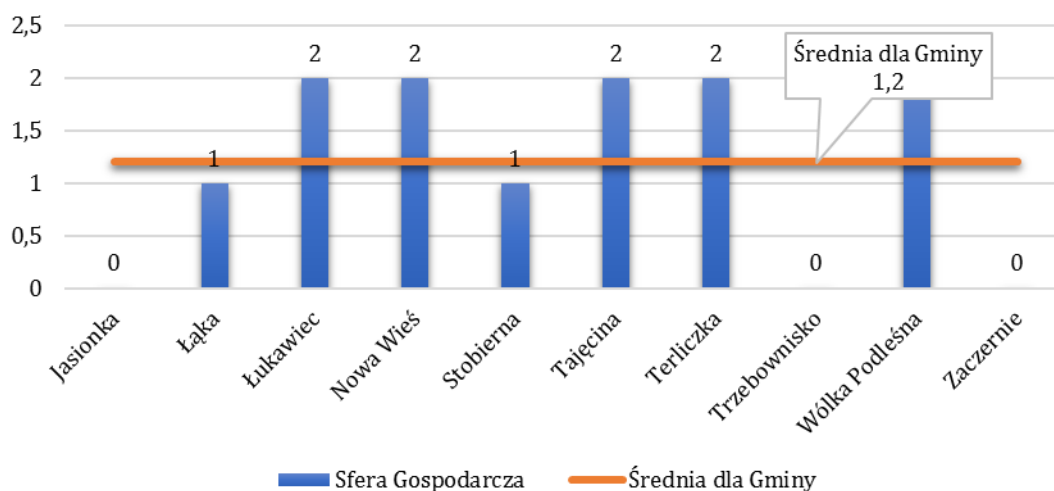
Tabela 31. Podmioty gospodarcze – wskaźnik: liczba nowo zarejestrowanych podmiotów gospodarczych w rejestrze REGON w przeliczeniu na 100 osób wg faktycznego miejsca zamieszkania, stan na 31.12.2014 r.

Liczba nowo zarejestrowanych podmiotów gospodarczych w rejestrze REGON w przeliczeniu na 100 osób wg faktycznego miejsca zamieszkania			
Miejscowości		Wskaźnik degradacji dla miejscowości	
1.	Jasionka	0,51	0
2.	Łąka	0,47	0
3.	Łukawiec	0,31	1
4.	Nowa Wieś	0,38	1
5.	Stobierna	0,41	1
6.	Tajęcina	0,22	1
7.	Terliczka	0,17	1
8.	Trzebowniko	0,5	0
9.	Wólka Podleśna	0,26	1

10.	Zaczerwie	0,47	0
GMINA OGÓŁEM		0,42	
wartość referencyjna		<i>Wartość poniżej wartości referencyjnej</i>	

Oprac. własne na podstawie danych z Urzędu Gminy Trzebowniko

Jak widać tylko w 5 miejscowościach Jasionka, Łąka, Stobierna, Trzebowniko i Zaczerwie liczba zarejestrowanych firm jest niższa niż wskaźnik referencyjny (średnia dla Gminy). W pozostałych miejscowościach zauważalna jest raczej wyższa aktywność gospodarcza mieszkańców.



Rysunek 17. Natężenie problemów sfera gospodarcza

3.3.3. Wskaźniki sfera techniczna

Analiza stanu technicznego zabudowy znajdującej się na terenie Gminy Trzebowniko pokazuje degradację stanu technicznego obiektów budowlanych, w tym o przeznaczeniu mieszkaniowym.

W dalszej analizie wykorzystano wskaźniki z tego zakresu :

- Liczba budynków mieszkalnych zamieszkałych, wybudowanych przed rokiem 1989
- Liczba budynków przyłączonych do sieci gazowej
- Liczba zabytków na terenie miejscowości

Udział budynków mieszkalnych wybudowanych przed rokiem 1989 do ogólnej liczby budynków mieszkalnych jest widoczny w każdej miejscowości Gminy, ale tylko w 1 miejscowości ich ilość przekracza 86,78% ogólnej liczby budynków mieszkalnych.

Budynki mieszkalne zgodnie z danymi Urzędu Gminy (stan na 31.12.2014r.) wynoszą ogółem 5726. Większość 85,90% jest podpięta do instalacji gazowej. Niestety aż w 5 miejscowościach odsetek osób korzystających z sieci gazowej jest niższa niż średnia dla Gminy: Jasionka, Stobierna, Tajęcina, Terliczka, i Wólka Podleśna.

Zabytki w Gminie Trzebowniko są obecne w każdej miejscowości. Ich stan jest raczej zdegradowany niż zachowany w dobrym stanie technicznym.

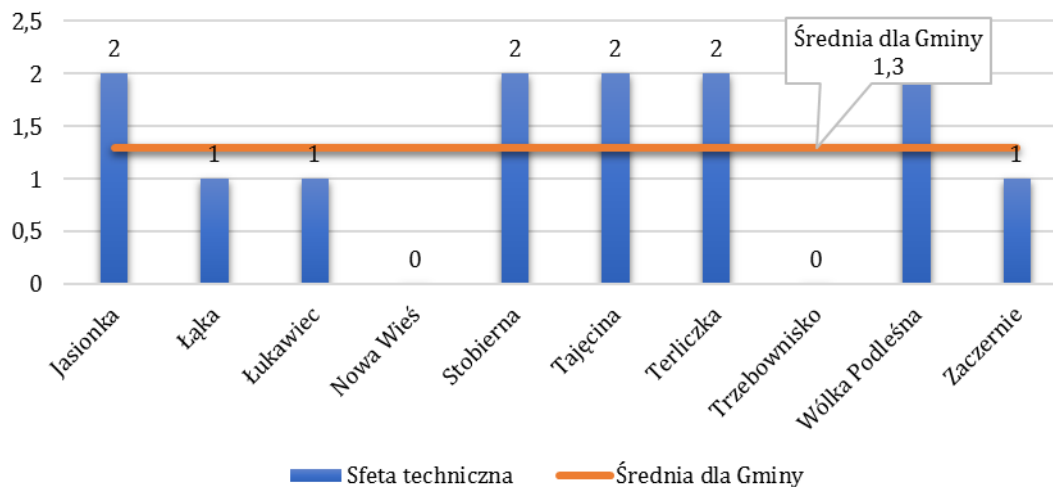
Tabela 32.Sfera techniczna – wskaźniki degradacji

Wskaźnik porównawczy	Liczba budynków mieszkalnych zamieszkałych, wybudowanych przed rokiem 1989 w relacji do ogólnej liczby budynków mieszkalnych zamieszkałych		Odsetek ludzi korzystającej z sieci gazowej		Liczba zabytków w przeliczeniu na 100 mieszkańców		SUMA
Jednostka urbanistyczna							
Jasionka	80,58%	0	84,90%	1	0,55%	1	2
Łąka	88,08%	1	89,30%	0	1,66%	0	1
Łukawiec	79,42%	0	88,32%	0	0,93%	1	1
Nowa Wieś	80,51%	0	99,74%	0	0,99%	0	0
Stobierna	83,15%	0	79,06%	1	0,66%	1	2
Tajęcina	78,49%	0	59,38%	1	0,44%	1	2
Terliczka	76,84%	0	74,00%	1	0,83%	1	2
Trzebowniko	84,45%	0	90,43%	0	0,97%	0	0
Wólka Podleśna	72,53%	0	67,42%	1	0,78%	1	2
Zaczernie	80,30%	0	96,83%	0	1,23%	1	1
GMINA OGÓŁEM	86,78%		85,90%		0,95%		
WARTOŚĆ REFERENCYJNA	<i>Wartość powyżej wartości referencyjnej</i>		<i>Wartość poniżej wartości referencyjnej</i>		<i>Wartość powyżej wartości referencyjnej</i>		

Oprac. własne na podstawie danych z Urzędu Gminy Trzebowniko

Na podstawie analizy i oceny wartości badanych wskaźników¹² dla zdiagnozowanych jednostek urbanistycznych, w 8 miejscowościach Gminy Trzebowniko występują negatywne zjawiska w sferze technicznej, ale w 5 ich natężenie jest wyższe niż średnia dla Gminy. Są to miejscowości Jasionka, Stobierna, Tajęcina, Terliczka i Wólka Podleśna .

¹² Wskaźniki negatywne zjawiska społeczne, czyli poziom bezrobocia, ubóstwa, przestępczości, niskiego poziomu edukacji lub kapitału społecznego, niewystarczający poziom uczestnictwa w życiu publicznym i kulturalnym;



Rysunek 18. Natężenie negatywnych zjawisk sfera techniczna

3.3.4. Wskaźniki przestrzenno-funkcjonalne

Czynniki przestrzenno-funkcjonalne charakteryzowane są poprzez: wyposażenie w infrastrukturę techniczną i społeczną oraz stan tej infrastruktury w danym obszarze, dostępność do usług.

W dalszej analizie wykorzystano następujące wskaźniki z tego zakresu:

- Odsetek ludności korzystającej z sieci wodociągowej
- Odsetek ludności korzystającej z sieci kanalizacyjnej
- Liczba przystanków autobusowych przypadająca na 100 mieszkańców
- Długość dróg gminnych do remontu
- Dostępność do terenów rekreacyjnych w przeliczeniu na 1000 osób

Gmina Trzebowniko charakteryzuje się dość wysokim stopniem zwodociągowania (ponad 94,34%) oraz dostępem do kanalizacji (87,64%), ale w miejscowościach Łąka, Łukawiec, Terliczka i Wólka Podleśna widać dostęp do tych instalacji na poziomie niższym niż średnia w gminie.

Dostępność komunikacyjna mierzona ilością osób przypadająca na 1 przystanek w najmniejszym stopniu zapewniona jest w miejscowości Nowa Wieś (188 osób na 1 przystanek) i Jasionka (181 osób na 1 przystanek).

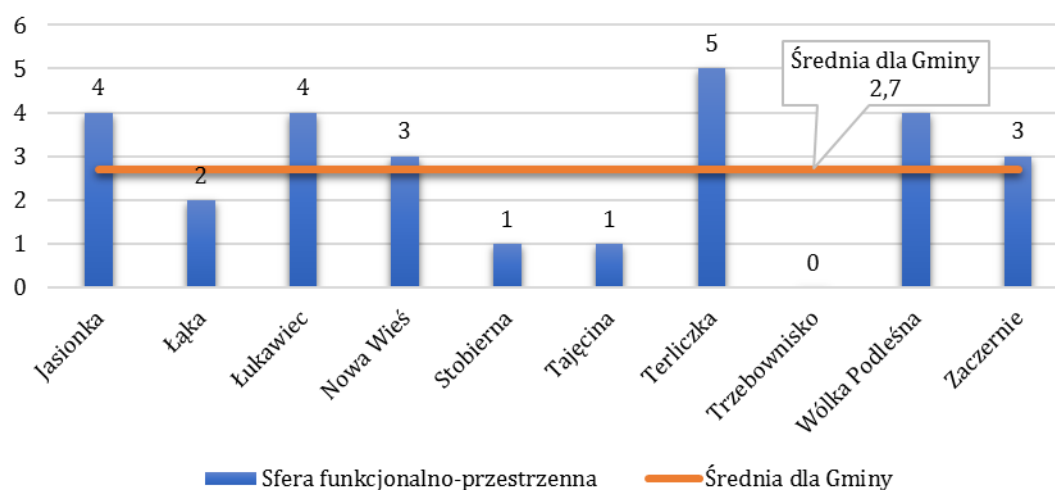
Dobrej komunikacji służą także drogi gminne. Niestety mimo iż Gmina prowadzi na bieżąco remonty, udział nie wyremontowanych dróg w drogach gminnych jest na poziomie 44,58%. Najwyższy udział niewyremontowanych dróg występuje w miejscowości Tajęcina (100%) oraz Wólce Podleśnej (65%) i Terliczce (56,60%).

Dostępność terenów rekreacyjnych, sportowych służących integracji mieszkańców w przeliczeniu na 100 mieszkańców jest na niskim poziomie, w najlepszym stopniu zabezpiecza Nowa Wieś a w najmniejszym Zaczernie.

Tabela 33.Uwarunkowania przestrzenno funkcjonalne – wskaźniki degradacji

Jednostka urbanistyczna	Odsetek ludności korzystającej z sieci wodociągowej		Odsetek ludności korzystającej z sieci kanalizacyjnej		Liczba przystanków autobusowych przypadająca na l. mieszkańców		Długość dróg gminnych do remontu		Dostępność do terenów rekreacyjnych w przeliczeniu na 1000 osób	
Jasionka	94,24%	1	88,37%	0	181	1	45,32%	1	0,08	1
Łąka	92,34%	1	86,10%	1	121	0	33,64%	0	0,16	0
Łukawiec	92,16%	1	83,60%	1	151	1	30,30%	0	0,09	1
Nowa Wieś	92,91%	1	94,74%	0	188	1	51,52%	1	0,30	0
Stobierna	96,45%	0	87,28%	1	139	0	38,66%	0	0,11	0
Tajęcina	98,21%	0	92,12%	0	91	0	100,00%	1	0,11	0
Terliczka	88,00%	1	81,00%	1	151	1	56,60%	1	0,09	1
Trzebowniko	98,54%	0	89,91%	0	130	0	35,07%	0	0,16	0
Wólka Podleśna	89,44%	1	82,02%	1	154	1	65,50%	1	0,13	0
Zaczernie	91,58%	1	92,18%	0	202	1	34,31%	0	0,04	1
GMINA OGÓŁEM	94,34%		87,64%		150		44,58%		0,10	
	Wartość poniżej wartości referencyjnej		Wartość powyżej wartości referencyjnej		Wartość powyżej wartości referencyjnej		Wartość powyżej wartości referencyjnej		Wartość poniżej wartości referencyjnej	

Oprac. własne na podstawie danych z Urzędu Gminy Trzebowniko



Rysunek 19. Natężenie negatywnych zjawisk sfera przestrzenno-funkcjonalna

3.3.5. Wskaźniki sfera środowiskowa

Jednym z wskaźników obrazujących wpływ na stan środowiska jest:

- Odsetek budynków mieszkalnych z dachem pokrytym azbestem

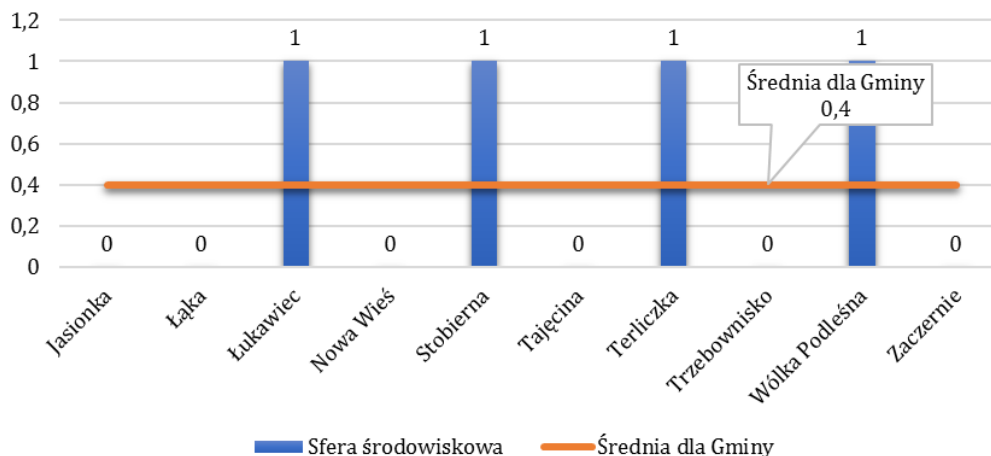
Wskaźnikiem negatywnym związanym ze środowiskiem, w którym przebywają mieszkańcy gminy jest wskaźnik narażenia na szkodliwe działanie budynków zawierających wyroby z azbestu. Dowiedziono, że azbest ma oddziaływania rakotwórcze, dlatego powinien być niezwłocznie usuwany z budynków.

Przeprowadzona inwentaryzacja w 2010r. na terenie Gminy Trzebowniko wykazała łącznie 603 miejsc występowania szkodliwego azbestu. Największa ilość została zinwentaryzowana w Łukawcu , Stobiernej i Wólce Podleśnej .

Tabela 34..Liczba budynków pokrytych azbestem

Liczba budynków pokrytych azbestem			
Miejscowości		Wskaźnik degradacji dla miejscowości	
1.	Jasionka	8,31%	0
2.	Łąka	7,84%	0
3.	Łukawiec	14,30%	1
4.	Nowa Wieś	5,00%	0
5.	Stobierna	12,50%	1
6.	Tajęcina	5,45%	0
7.	Terliczka	13,00%	1
8.	Trzebowniko	8,12%	0
9.	Wólka Podleśna	12,36%	1
10.	Zaczernie	9,01%	0
GMINA OGÓŁEM		9,89%	
wartość referencyjna		<i>Wartość powyżej wartości referencyjnej</i>	

Oprac. własne na podstawie danych z Urzędu Gminy Trzebowniko



Rysunek 20. Natężenie zjawisk niekorzystnych sfera środowiskowa

3.4. Wyniki delimitacji i wskazanie obszarów do rewitalizacji

O obszarze problemowym możemy mówić w sytuacji, gdy na danym terenie stan kryzysowy występuje nie tylko w odniesieniu do sfery architektoniczno-urbanistycznej czy przestrzennej danego obszaru, lecz związany jest przede wszystkim ze sferą społeczną i gospodarczą, warunkującą funkcjonalność terenu. Podstawowym kryterium wyznaczenia obszaru, jako „kryzysowego” i wskazania go do działań z zakresu rewitalizacji powinien być fakt, iż sytuacja zastana jest tam gorsza niż średnia dla gminy oraz przy uwzględnieniu wartości referencyjnych.

Poniżej zaprezentowano wartości wskaźników umożliwiających delimitację obszaru zdegradowanego dla każdej miejscowości Gminy Trzebowniko.

Tabela 35. Analiza wskaźników z poszczególnych SFER:

SPOŁECZNA GOSPODARCZA TECHNICZNA PRZESTRZENNO-FUNKCJONALNA ŚRODOWISKOWA

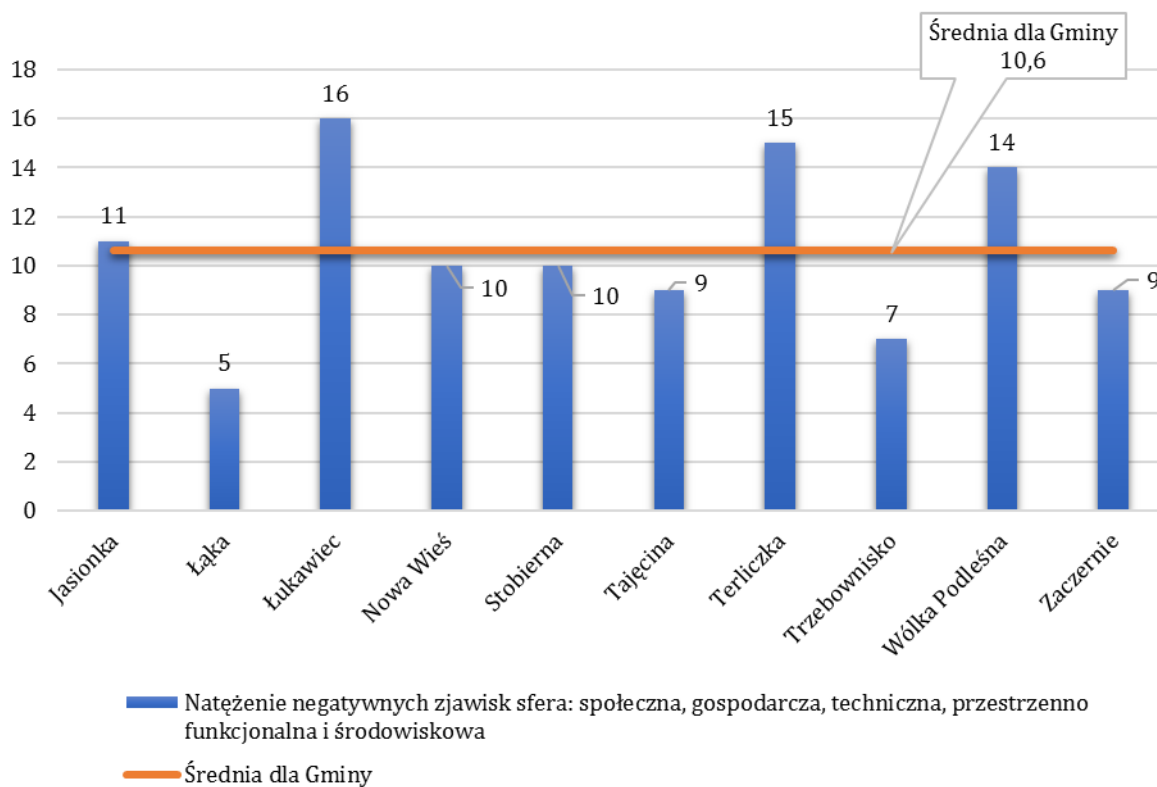
Wskaźnik porównawczy	Jasionka	Łąka	Łukawiec	Nowa Wieś	Stobierna	Tajęcina	Terliczka	Trzebownik	Wólka Podleśna	Zaczernie
SFERA SPOŁECZNA	5	1	8	5	5	4	5	7	5	5
DEMOGRAFIA	0	0	3	2	1	0	0	2	1	2
RYNEK PRACY	2	0	0	1	0	1	0	2	2	0
POMOC SPOŁECZNA	1	0	2	1	1	0	1	1	1	1
EDUKACJA	0	0	1	0	1	1	1	0	1	0
BEZPIECZEŃSTWO PUBLICZNE	1	0	0	1	1	1	1	0	0	0
INTEGRACJA SPOŁECZNA	1	1	2	0	1	1	2	2	0	2

Pozostałe sfery:

SFERA GOSPODARCZA	0	1	2	2	1	2	2	0	2	0
SFERA TECHNICZNA	2	1	1	0	2	2	2	0	2	1
SFERA PRZESTRZENNO-FUNKCJONALNA	4	2	4	3	1	1	5	0	4	3
SFERA ŚRODOWISKO	0	0	1	0	1	0	1	0	1	0
RAZEM	6	4	8	5	5	5	10	0	9	4

Analizując zjawiska kryzysowe SFERY SPOŁECZNEJ w gminie na podstawie wskazanych w Wytycznych w zakresie rewitalizacji w programach operacyjnych na lata 2014-2020, wydane przez Ministerstwo Rozwoju, Warszawa, 2 sierpnia 2016 r. czynników decydujących o występowaniu negatywnych **zjawisk społecznych** oraz biorąc pod uwagę, iż obszar zdegradowany to obszar, w którym występuje ponadto, **co najmniej jeden z negatywnych wskaźników gospodarczych, technicznych, przestrzenno-funkcjonalnych czy środowiskowych**, wyznaczono dla Gminy Trzebowniko 4 obszary zdegradowane, na których może być prowadzona rewitalizacja, w miejscowościach:

1. Jasionka
2. Łukawiec
3. Terliczka
4. Wólka Podleśna



przy czym największa liczba badanych negatywnych zjawisk w **sferze społecznej** występuje w miejscowości Łukawiec, a liczba negatywnych zjawisk w pozostałych sferach występuje w miejscowościach Terliczka.

3.5. Zasięg terytorialny obszaru rewitalizacji i uzasadnienie jego wyboru

Synteza wyników uzyskanych z przeprowadzonej diagnozy oraz badań ilościowych i jakościowych obecnej sytuacji w Gminie Trzebowniko, a także **oczekiwania i potrzeby lokalnej społeczności wyrażone podczas spotkań z mieszkańcami**, doprowadziły do wyodrębnienia **obszaru rewitalizacji na terenie gminy**, który cechuje się występowaniem negatywnych zjawisk i problemów, ale także wysokim **potencjałem endogenicznym**.¹³

Jednak obok analizy danych zastanych (desk reaserch), która opierała się na analizie danych i wskaźników degradacji wskazanego obszaru rewitalizacji, niezbędne jest analiza „istotności obszaru dla rozwoju lokalnego”. Aby można było uznać wskazany obszar za obszar rewitalizacji muszą zostać spełnione dwa warunki ¹⁴:

- szczególna koncentracja negatywnych zjawisk,
- obszar ten musi być istotny dla rozwoju lokalnego.

Dla wyznaczenia zasięgu obszaru rewitalizacji kierowano się także przesłankami wynikającymi z *Wytycznych Ministerstwa w zakresie rewitalizacji w programach operacyjnych na lata 2014-2020*, obszar rewitalizacji to całość lub część obszaru zdegradowanego, cechującego się szczególną koncentracją negatywnych zjawisk; obszar rewitalizacji to obszar o istotnym znaczeniu dla rozwoju lokalnego; obszar rewitalizacji nie może obejmować terenów większych **niż 20% gminy oraz nie może być zamieszkiwany przez więcej niż 30% mieszkańców gminy**.

Wyznaczając **obszary do rewitalizacji** na terenie zdiagnozowanych obszarów zdegradowanych w Gminie Trzebowniko brano pod uwagę:

1) analizę danych statystycznych, oceny wartości wskaźników osiągniętych oraz zdiagnozowanych dodatkowych czynników gospodarczych i walorów funkcjonalno-przestrzennych obszarów zaniedbanych technicznie a szczególnie **ich koncentrację na wskazanych obszarach zdegradowanych**.

2) a także uwagi wynikające z przeprowadzonych rozmów, dyskusji badań ankietowych przeprowadzonych podczas konsultacji społecznych wśród mieszkańców Gminy Trzebowniko.

¹³ *Mówiąc o potencjale rozwojowym, należy zauważyć, iż bieg procesów innowacyjnych zależy od endogenicznych, wewnętrznych cech regionu, które wynikają z jego możliwości społeczno-gospodarczych, efektywności działań władz publicznych czy sytuacji przestrzennej.*

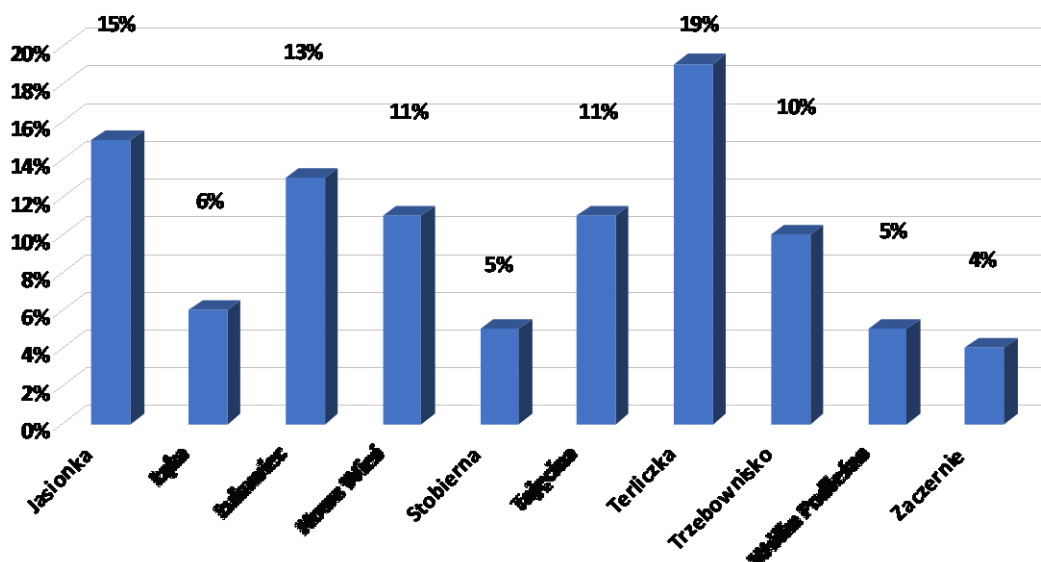
¹⁴ *DELIMITACJA KROK PO KROKU Metoda wyznaczenia obszaru zdegradowanego i obszaru rewitalizacji na potrzeby Gminnych Programów Rewitalizacji - MINISTERSTWO INFRASTRUKTURY I BUDOWNICTWA s.56*

Ankiety były zbierane podczas konsultacji społecznych oraz poprzez bezpośrednie złożenie w Urzędzie Gminy oraz on line. W badaniu wzięło udział 337 osób (190 wersja papierowa i 147 on-line), w tym 53, 73% były to kobiety a 39, 80% mężczyźni.

3.5.1. Obszary do rewitalizacji

W kontekście prac rewitalizacyjnych, kluczowym etapem jest wyznaczenie obszarów rewitalizacji. Miejsc, w których **koncentrują się negatywne zjawiska** w 5 wymiarach: społecznym oraz gospodarczym, przestrzennym, środowiskowym lub technicznym, ze szczególnym uwzględnieniem tego pierwszego.

Przeprowadzona diagnoza wskaźnikowa pokazała 4 miejscowości w których występuje kumulacja negatywnych zjawisk w analizowanych sferach (społecznej, gospodarczej, technicznej, przestrzenno-funkcjonalnej i środowiskowej) tj. Łukawiec, Terliczka, Wólka Podlaska i Jasionka. Analiza wskaźnikowa pokryła się także z opinią mieszkańców, którzy oceniając miejscowości, która ich zdaniem powinna być poddana procesowi rewitalizacji, aby oczekiwane zmiany poprzez działania **rewitalizacji były najbardziej efektywne** wskazali miejscowości Terliczka (**19% wskazań**) oraz Jasionka (**15%**) i Łukawiec (**13%**).



Mieszkańcy pominęli Wólkę Podleśną jako miejsce do prowadzenia działań rewitalizacyjnych wskazując na wyższy potencjał rozwojowy pozostałych miejscowości zdegradowanych.

Ostatecznie obszar rewitalizacji w Gminie Trzebowniko wyznaczono w 3 miejscowościach i zajmuje on powierzchnię **642,92 ha co stanowi 7,12% powierzchni Gminy** i jest zamieszkały przez **5354 osoby tj. 26,18% wszystkich mieszkańców** Gminy Trzebowniko.

Obszarem rewitalizacji w Gminy Trzebowniko **objęto 3 zamieszkałe** podobszary obszaru zdegradowanego:

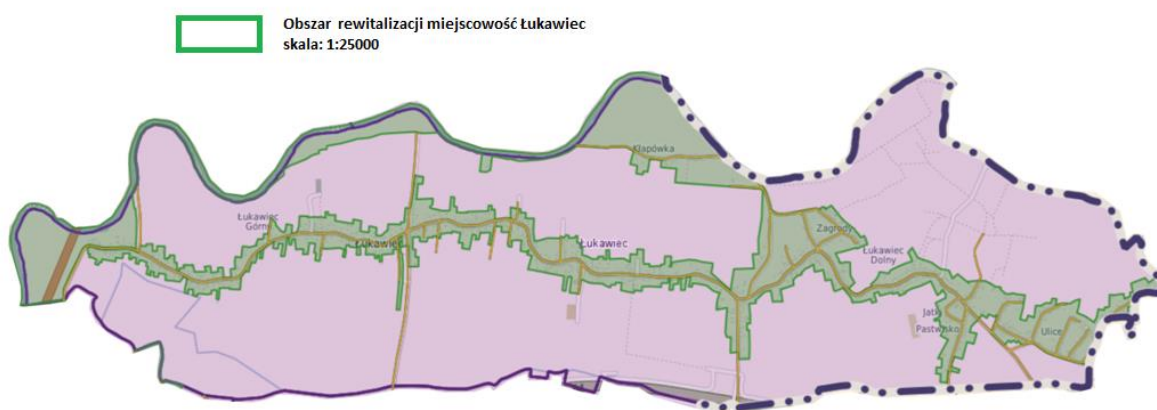
Obszar 1: na terenie miejscowości Łukawiec

Miejscowość ŁUKAWIEC: Wieś położona 14 km od centrum Rzeszowa. Jest rozciągnięta wzdłuż drogi powiatowej i „podzielona” na dwie części: Łukawiec Górny i Łukawiec Dolny. Wzdłuż całej miejscowości płynie rzeka Wisłok. Pod koniec 2016 roku liczba mieszkańców wsi wynosiła 2 312. Wieś dzieli się na dwie parafie rzymskokatolickie należące do dekanatu Rzeszów Północ, diecezji rzeszowskiej:

- Łukawiec Górny - parafia Miłosierdzia Bożego,
- Łukawiec Dolny - parafia św. Piotra i Pawła.

Powierzchnia obszaru rewitalizacji **297,16 ha**.

Obszar zamieszkały przez **2312 osób**.



Diagnoza obszaru:

Analiza danych zastanych (*desk reaserch*) dotyczących negatywnych zjawisk społecznych występujących na wskazanym terenie do rewitalizacji pokazuje znaczące problemy w sferze demografii. Potwierdzają to wskaźniki : saldo migracji (0,53 pkt.) na pobyt stały w przeliczeniu na 100 osób wg faktycznego miejsca zamieszkania jest tutaj niższe o 0,25 pkt. w porównaniu do średniej dla Gminy (0,78pkt.) a stosunek ludności w wieku poprodukcyjnym w stosunku do ludności w wieku produkcyjnym w Łukawcu wynosi 6% i jest wyższy od średniej w Gminie o 1%. Niekorzystna jest także mediana wieku 67,5 – Łukawiec przy średniej w Gminie 37. Wszystkie te wskaźniki świadczą niewątpliwie o postępującym problemie starzenia się mieszkańców obszaru oraz o konieczności podejmowania działań zabezpieczających aktywne uczestnictwo w życiu społecznym oraz o potrzebie tworzenia infrastruktury społecznej dostosowanej do potrzeb mieszkańców (w tym osób starszych).

W ślad za problemem demograficznym zauważany jest problem związany z bezrobociem oraz ubóstwem mieszkańców obszaru rewitalizacji na terenie miejscowości Łukawiec -wskaźnik *Liczba osób korzystających ze świadczeń pomocy społecznej tytułu niepełnosprawności w przeliczeniu na 100 osób wg miejsca zamieszkania* jest niekorzystnie wyższy o 3,73% od średniej dla Gminy (20,35%).

Problem, który jest zauważalny to słaba integracja mieszkańców obszaru liczba organizacji pozarządowych na 100 osób wg miejsca zamieszkania działających na terenie jest niższa niż średnia dla Gminy o 0,02 pkt., ale też dostępność terenów rekreacyjnych, sportowych służących integracji mieszkańców w przeliczeniu na 100 mieszkańców (0,09) jest niższa niż średnia dla Gminy (0,10).

Jakość życia to także dostępność do infrastruktury technicznej - obszarze obserwuje się niższy niż średnia w Gminie zakres dostępności do wodociągów i kanalizacji (odpowiednio o 2,18 % i 1,54%).Niepokojącym zjawiskiem jest także obecność budynków z azbestem (ponad 14% przy średniej dla Gminy 9,89%).

Słaba integracja mieszkańców , niska ich aktywność społeczna to przekłada się także na niską aktywność gospodarczą Liczba zarejestrowanych podmiotów gospodarczych w rejestrze REGON w przeliczeniu na 100 osób wg faktycznego miejsca zamieszkania jest ponad 60% niższa niż średnia dla Gminy (Terliczka 2,97 a śr. dla Gminy to 4,05).

Negatywne zjawiska problemowe na skazanym obszarze do rewitalizacji (w miejscowości Łukawice), zostały także poddane badaniom jakościowym i ilościowym za pomocą badań ankietowych opinii mieszkańców o jakości życia na wskazanym obszarze rewitalizacji oraz „istotności” obszaru dla rozwoju lokalnego.

Na wyznaczonym obszarze do rewitalizacji mieszkańcy wskazali na koncentrację problemów społecznych głównie w dotyczących niedobór zajęć kulturalno-edukacyjnych ukierunkowanych na osoby starsze (15,93% badanych), niewydolność w sprawach opiekuńczo-wychowawczych (12,64% badanych), zaburzenia stosunków międzyludzkich (12,64%) oraz braki infrastruktury w sferze gospodarczej niewykorzystanie potencjału turystycznego (20,75%), słabo rozwinięty sektor usług (22,12%). Na terenie przeznaczonym do rewitalizacji mieszkańcy zwrócili uwagę na brak lub niska jakość przestrzeni publicznych (20,79%) co przekłada się na degradacja stanu technicznego zabudowy (26,19%) znajdujących się na terenie wskazanym do rewitalizacji, a które po rewitalizacji będą służyć zaspokojeniu potrzeb mieszkańców obszaru rewitalizacji oraz obszaru zdegradowanego. Pomimo nie najgorszej klasy gruntów brakuje zainteresowania rozwojem nowoczesnego rolnictwa. Przyczyn takiego stanu należy upatrywać w dużym rozdrobieniu gruntów rolnych oraz w zatrudnieniu mieszkańców w zakładach miasta Rzeszowa.

Główne cechy charakterystyczne podobszaru: Łukawiec

- Obserwowany jest proces starzenia się społeczeństwa,
- Występowanie ubóstwa ,bezrobocia,
- Znaczny wskaźnik bezrobotnych znajdujących się w szczególnej sytuacji na rynku pracy,
- Brak miejsc i aktywności integrujących mieszkańców,
- Niewystarczająca oferta usług dedykowanych seniorom,
- Wysoki % budynków z abezstem,
- Jakość powietrza – nadmierna sezonowa „niska emisja.

Proponowany kierunek działań rewitalizacyjnych:

Wśród działań rewitalizacyjnych mieszkańcy zaproponowali w pierwszej kolejności powstanie miejsc integracji międzypokoleniowej (17,89% badanych) oraz stworzenie warunków dla integracji mieszkańców (zajęcia edukacyjno-kulturalne, zajęcia ruchowe) -8,23%.W wyniku działań rewitalizacyjnych mieszkańcy oczekują także na poprawę ładu przestrzennego i estetyki zabudowy.

Tabela 36. Odpowiedź na pytanie :Jakie najważniejsze cele (efekty) według Pana(i) powinny zostać osiągnięte w wyniku procesu rewitalizacji (ożywienia społeczno-gospodarczego).-dotyczy obszaru do rewitalizacji w miejscowości Łukawiec

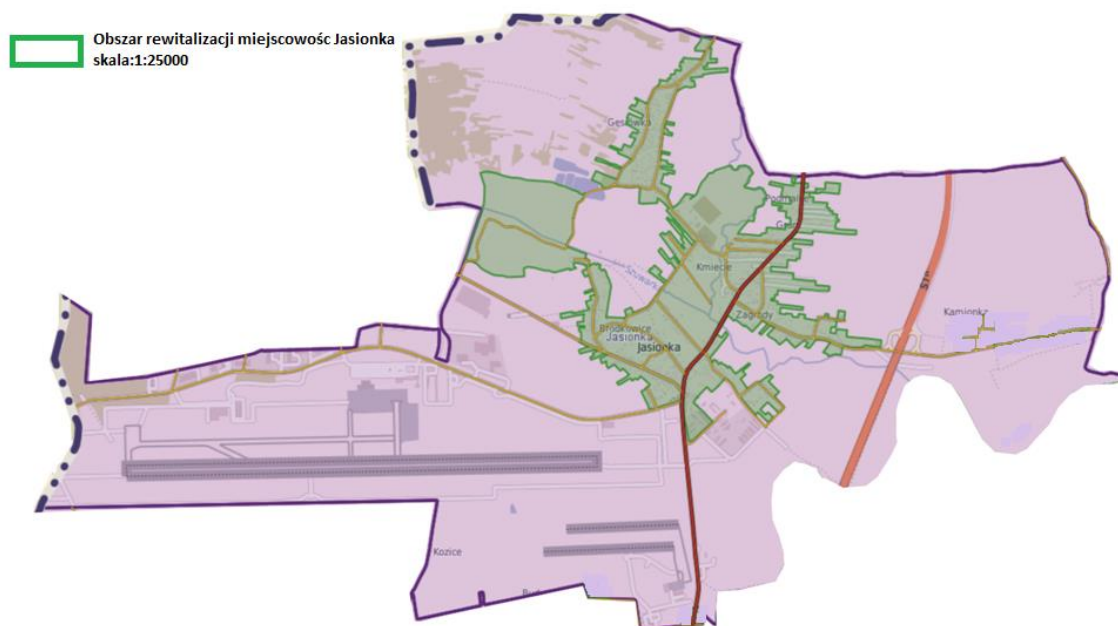
Eliminacja problemów społecznych	5,26%
Zatrzymanie trendów migracyjnych młodzieży poprzez tworzenie preferencyjnych warunków pracy i zamieszkania	7,89%
Podniesienie standardu życia mieszkańców – warunków pracy, zamieszkania i rekreacji	15,79%
Zwiększenie liczby miejsc pracy poprzez utworzenie stref aktywności gospodarczej z pełnym wyposażeniem w infrastrukturę techniczną i drogową – w celu rozwoju małej i średniej przedsiębiorczości	7,89%
Powstanie miejsc sprzyjających rozwojowi przedsiębiorczości	10,53%
Powstanie miejsc integracji międzypokoleniowej	17,89%
Stworzenie warunków dla integracji mieszkańców (zajęcia edukacyjno-kulturalne , zajęcia ruchowe)	8,23%
Rozwój ośrodków sportowo-rekreacyjnych	18,42%
Intensyfikacja ochrony środowiska naturalnego i kulturowego, przyrody i krajobrazu	2,63%
Poprawa i rozwój infrastruktury technicznej – wodno-kanalizacyjnej i drogowej	7,89%
Poprawa i rozwój infrastruktury społecznej głównie standardu usług kultury,	7,89%
Poprawa ładu przestrzennego i estetyki zabudowy	7,89%

Obszar 2: na terenie miejscowości Jasionka

Miejscowość JASIONKA: Wieś położona 10 km od wojewódzkiego miasta Rzeszowa. Pod koniec 2016 roku liczba mieszkańców wsi wynosiła 2 436. Strategiczne znaczenie dla Jasionki wyznacza korzystne położenie na skrzyżowaniu głównych szlaków komunikacyjnych tj. drogi krajowej Nr 9, drogi krajowej Nr 19, autostrady A4, drogi ekspresowej S19, drogi wojewódzkiej 869 oraz zlokalizowany na jej terenie Międzynarodowy Port Lotniczy Rzeszów - Jasionka.

Powierzchnia obszaru **233,82 ha**

Obszar zamieszkały przez **2436 osób.**



Diagnoza obszaru:

Analiza danych zastanych (*desk reaserch*) dotyczących negatywnych zjawisk społecznych obserwowanych na wskazanym terenie do rewitalizacji pokazuje znaczące problemy w sferze społecznej w zakresie występującego na wskazanym obszarze ubóstwa, osób niepełnosprawnych korzystających z pomocy społecznej oraz znacznej liczby osób bezrobotnych zarejestrowanych jako „długotrwale bezrobotni”, szczególnie, iż bezrobocie jest ważnym problemem mającym często duży wpływ na pozostałe dysfunkcje wśród osób mieszkających na wskazanym obszarze do rewitalizacji w miejscowości Jasionka.

Na obszarze wskaźnik *Liczba osób korzystających ze świadczeń pomocy społecznej tytułu niepełnosprawności w przeliczeniu na 100 osób wg miejsca zamieszkania* jest znacznie wyższy o 3,68% niż średnia w Gminie (20,35%), a udział długotrwale bezrobotnych zarejestrowanych w liczbie ludności w wieku produkcyjnym wg miejsca zamieszkania jest wyższy (negatywnie) o 5%. Przekłada się to także na udział bezrobotnych zarejestrowanych w liczbie ludności w wieku produkcyjnym wg miejsca zamieszkania (%) w miejscowości Jasionka wynosi 5,95% i jest wyższy od średniej dla Gminy o 0,74%.

Poczucie bezpieczeństwa jest jednym z podstawowych kryteriów oceny obszaru, w którym się żyje, pracuje i spędza czas. Przestępczość stanowi ważny czynnik wpływający, na jakość życia mieszkańców. W miejscowości Jasionka konieczne będą działania zwiększające bezpieczeństwo ponieważ wskaźnik „Liczba stwierdzonych przestępstw ogółem w przeliczeniu na 100 osób wg faktycznego miejsca zamieszkania” 1,74 jest znacznie większy niż średnia dla Gminy wnosząca 1,08.

Problem, który jest zauważalny to także niski poziom dostępności do infrastruktury społecznej oraz technicznej. Niższa niż średnia dla Gminy (0,10) dostępność terenów rekreacyjnych,

sportowych służących integracji mieszkańców w przeliczeniu na 100 mieszkańców (0,08) nie sprzyja aktywizacji mieszkańców do działań wspólnych. Wśród negatywnych zjawisko obserwuje się także wyższy niż średnia dla Gminy (44,58%) wskaźnik dróg do remontu (45,32%) oraz zbyt małą ilość przystanków autobusowych (średnio na jeden przystanek przypada 181 osób – a w Gminie 150).

Negatywne zjawiska problemowe na wskazanym obszarze do rewitalizacji (w miejscowości Jasionka), zostały także poddane badaniom jakościowym i ilościowym za pomocą badań ankietowych opinii mieszkańców o jakości życia na wskazanym obszarze rewitalizacji oraz „istotności” obszaru dla rozwoju lokalnego.

Na wyznaczonym obszarze do rewitalizacji mieszkańcy wskazali na koncentrację problemów społecznych głównie w dotyczących bezrobocia (16,36% badanych), niedostateczna oferta usług kulturalnych, rekreacyjnych (10,91% badanych) oraz braku infrastruktury w sferze gospodarczej (20,75%), ograniczony dostęp do nowoczesnych technologii (15,09% badanych), słabo rozwinięty sektor usług (13,21%). Na terenie przeznaczonym do rewitalizacji mieszkańcy zwrócili uwagę na niską estetykę przestrzeni publicznych – dróg, placów, skwerów, parków, małej architektury (27, 27%) znajdują się obiekty zdegradowane, w które po rewitalizacji będą służyć zaspokojeniu potrzeb mieszkańców obszaru rewitalizacji oraz obszaru zdegradowanego.

Główne cechy charakterystyczne podobszaru : Jasionka

Obserwowany jest proces starzenia się społeczeństwa,

- Występowanie ubóstwa,
- Znaczny wskaźnik bezrobotnych znajdujących się w szczególnej sytuacji na rynku pracy
- Brak miejsc i aktywności integrujących mieszkańców,
- Niewielkie zaangażowanie mieszkańców obszaru w życie społeczności,
- Brak wystarczającej oferty zagospodarowania wolnego czasu dzieciom i młodzieży ,

Proponowany kierunek działań rewitalizacyjnych:

Wśród działań rewitalizacyjnych mieszkańcy zaproponowali w pierwszej kolejności rozwój ośrodków sportowo-rekreacyjnych (18,42%), podniesienie standardu życia mieszkańców – warunków pracy, zamieszkania i rekreacji (15,79%) oraz powstanie miejsc sprzyjających rozwojowi przedsiębiorczości (10,53% badanych).

Tabela 37. Odpowiedź na pytanie :Jakie najważniejsze cele (efekty) według Pana(i) powinny zostać osiągnięte w wyniku procesu rewitalizacji (ożywienia społeczno-gospodarczego).-dotyczy obszaru do rewitalizacji w miejscowości Jasionka

Eliminacja problemów społecznych	5,26%
Zatrzymanie trendów migracyjnych młodzieży poprzez tworzenie preferencyjnych warunków pracy i zamieszkania	7,89%
Podniesienie standardu życia mieszkańców – warunków pracy, zamieszkania i rekreacji	15,79%

Zwiększenie liczby miejsc pracy poprzez utworzenie stref aktywności gospodarczej z pełnym wyposażeniem w infrastrukturę techniczną i drogową – w celu rozwoju małej i średniej przedsiębiorczości	7,89%
Powstanie miejsc sprzyjających rozwojowi przedsiębiorczości	10,53%
Powstanie miejsc integracji międzypokoleniowej	7,89%
Stworzenie warunków dla integracji mieszkańców (zajęcia edukacyjno-kulturalne , zajęcia ruchowe)	9,53%
Rozwój ośrodków sportowo-rekreacyjnych	18,42%
Intensyfikacja ochrony środowiska naturalnego i kulturowego, przyrody i krajobrazu	2,63%
Poprawa i rozwój infrastruktury technicznej – wodno-kanalizacyjnej i drogowej	7,89%
Poprawa i rozwój infrastruktury społecznej – głównie standardu usług kultury,	7,89%
Poprawa ładu przestrzennego i estetyki zabudowy	7,89%

Obszar 3. na terenie miejscowości Terliczka

Miejscowość TERLICZKA:

Wieś położona 9 km od wojewódzkiego miasta Rzeszowa. Pod koniec 2016 roku liczba mieszkańców wsi wynosiła 606. Przez Terliczkę przebiegają główne szlaki komunikacyjne tj.: autostrada A4 oraz droga ekspresowej S19. Od strony zachodniej wieś opływa rzeka Wisłok oraz wpływająca do niej rzeka Czarna. U jej ujścia znajduje się kilkuhektarowy zalew. Zachowało się również koryto Starego Wisłoka z licznymi meandrami.

Powierzchnia obszaru **111,94 ha**.

Obszar zamieszkały przez **606 osób**.



Diagnoza obszaru:

Analiza danych zastanych (*desk reaserch*) dotyczących negatywnych zjawisk społecznych obserwowanych na wskazanym terenie do rewitalizacji pokazuje znaczące problemy w sferze społeczne w zakresie występującego na wskazanym obszarze ubóstwa dotyczy głównie osób niepełnosprawnych korzystających z pomocy społecznej. Na obszarze Terliczki wskaźnik *Liczba osób korzystających ze świadczeń pomocy społecznej tytułu niepełnosprawności w przeliczeniu na 100 osób wg miejsca zamieszkania* jest wyższy o 1,08% niż średnia w Gminie (20,35%).

Kolejnym problem, który zdiagnozowano to brak poczucia bezpieczeństwa, które jest jednym z podstawowych kryteriów oceny obszaru, w którym się żyje, pracuje i spędza czas. Przestępczość stanowi ważny czynnik wpływający, na jakość życia mieszkańców. W miejscowości Terliczka konieczne będą działania zwiększające bezpieczeństwo ponieważ wskaźnik „Liczba stwierdzonych przestępstw ogółem w przeliczeniu na 100 osób wg faktycznego miejsca zamieszkania” 1.16 jest znacznie większy niż średnia dla Gminy wnosząca 1,08.

Problem, który jest zauważalny to słaba integracja mieszkańców obszaru liczba organizacji pozarządowych na 100 osób wg miejsca zamieszkania działających na terenie jest niższa niż średnia dla Gminy o 0,03 pkt., ale też dostępność terenów rekreacyjnych, sportowych służących integracji mieszkańców w przeliczeniu na 100 mieszkańców (0,09) jest niższa niż średnia dla Gminy (0,10). Zakres dostępności do wodociągów i kanalizacji jest także niższy niż średnia dla Gminy (odpowiednio o 6,34% i 6,64%).

Słaba integracja mieszkańców, niska ich aktywność społeczna to przekłada się także na niską aktywność gospodarczą Liczba zarejestrowanych podmiotów gospodarczych w rejestrze REGON w przeliczeniu na 100 osób wg faktycznego miejsca zamieszkania jest ponad 60% niższa niż

średnia dla Gminy (Terliczka 2,49 a śr. dla Gminy to 4,05). Niepokojącym zjawiskiem jest także obecność budynków z azbestem (ponad 13% przy średniej dla Gminy 9,89%).

Negatywne zjawiska problemowe na wskazanym obszarze do rewitalizacji (w miejscowości Terliczka), zostały także poddane badaniom jakościowym i ilościowym za pomocą badań ankietowych opinii mieszkańców o jakości życia na wskazanym obszarze rewitalizacji oraz „istotności” obszaru dla rozwoju lokalnego.

Na wyznaczonym obszarze do rewitalizacji mieszkańcy wskazali na koncentrację problemów społecznych głównie jako zaburzenia stosunków międzyludzkich (22,39%), niedobór zajęć kulturalno-edukacyjnych (21,64%% badanych) oraz bezrobocie (20,15%). W sferze gospodarczej zdecydowane braki w obszarze wskazanym do rewitalizacji na terenie miejscowości Terliczka zubożenie społeczeństwa (7,84%).

Na terenie przeznaczonym do rewitalizacji mieszkańcy zwrócili uwagę na braki infrastruktury społecznej służącej integracji mieszkańcom (22,09%) niską estetykę przestrzeni publicznych – (32%) oraz brak lub niska jakość podstawowych usług społecznych (27%) oraz bariery architektoniczne w przestrzeni publicznej (37,14%) znajdujących się obiektów i w obrębie dróg na terenie wskazanym do rewitalizacji, a które po rewitalizacji będą służyć zaspokojeniu potrzeb mieszkańców obszaru rewitalizacji oraz obszaru zdegradowanego.

Główne cechy charakterystyczne podobszaru : Terliczka

Obserwowany jest proces starzenia się społeczeństwa,

- Występowanie ubóstwa ,bezrobocia,
- Znaczny wskaźnik bezrobotnych znajdujących się w szczególnej sytuacji na rynku pracy
- Brak miejsc i aktywności integrujących mieszkańców,
- Niewystarczająca oferta usług dedykowanych seniorom,
- Niszczenie warunków zamieszkania poprzez hałas i zanieczyszczenia atmosferyczne tworzone przez uciążliwą komunikację samochodową.

Proponowany kierunek działań rewitalizacyjnych:

Wśród działań rewitalizacyjnych mieszkańcy zaproponowali w pierwszej kolejności poprawa i rozwój infrastruktury społecznej (22,09%) , poprawę ładu przestrzennego i estetyki zabudowy (8,28%), stworzenie warunków dla integracji osób starszych (zajęcia edukacyjno-kulturalne, zajęcia ruchowe) - 16,26%.W wyniku działań rewitalizacyjnych mieszkańcy oczekują także na podniesienie standardu życia mieszkańców – warunków pracy, zamieszkania i rekreacji.

Tabela 38. Odpowiedź na pytanie :Jakie najważniejsze cele (efekty) według Pana(i) powinny zostać osiągnięte w wyniku procesu rewitalizacji (ożywienia społeczno-gospodarczego).-dotyczy obszaru do rewitalizacji w miejscowości Terliczka .

Eliminacja problemów społecznych	3,03%
----------------------------------	-------

Zatrzymanie trendów migracyjnych młodzieży poprzez tworzenie preferencyjnych warunków pracy i zamieszkania	1,01%
Podniesienie standardu życia mieszkańców – warunków pracy, zamieszkania i rekreacji	15,05%
Powstanie miejsc integracji międzypokoleniowej	2,02%
Stworzenie warunków dla integracji osób starszych (zajęcia edukacyjno-kulturalne , zajęcia ruchowe)	16,26%
Rozwój ośrodków sportowo-rekreacyjnych i agroturystyki	5,25%
Poprawa i rozwój infrastruktury społecznej , głównie standardu usług kultury,	22,09%
Poprawa ładu przestrzennego i estetyki zabudowy	8,28%

3.5.2. Pogłębiona diagnoza obszaru rewitalizacji

Po wyznaczeniu granic obszaru zdegradowanego i obszaru rewitalizacji dokonano **pogłębionej diagnozy obszaru rewitalizacji**. Głównym celem pogłębionej analizy obszaru rewitalizacji było rozpoznanie problemów społecznych dotyczących wyznaczonych **obszarów rewitalizacji** oraz problemów im towarzyszących:

- gospodarczych (np. niski stopień przedsiębiorczości),
- przestrzenno-funkcjonalnych (np. niewystarczający stopień wyposażenia w infrastrukturę techniczną, drogową i społeczną – usługi),
- technicznych (np. degradacja stanu technicznego obiektów budowlanych),
- środowiskowych (np. obecność odpadów stwarzających zagrożenie dla życia, zdrowia, ludzi, bądź stanu środowiska).

Prowadzona pogłębiona diagnoza pozwala na sformułowanie celów rewitalizacji, jej kierunków oraz koniecznych przedsięwzięć rewitalizacyjnych pozwalających na osiągnięcie zakładanych efektów prowadzonej rewitalizacji.

Pogłębionej diagnozy obszaru rewitalizacji dokonano na podstawie analizy danych statystycznych oraz badań jakościowych :

- wywiadów grupowych i badań ankietowych prowadzonych podczas spotkań z mieszkańcami.

Szczegółowa analiza potwierdziła trafność wytyczenia obszaru rewitalizacji. Respondenci zgodzili się, iż zdiagnozowane **obszary kryzysowe i obszar rewitalizacji mają istotne znaczenie dla rozwoju Gminy Trzebownik**, a równocześnie są **obszarami, które koncentrują w sobie negatywne zjawiska społeczne i gospodarcze**. Obszar rewitalizacji został zdiagnozowany, jako objęty w całości koncentracją powiązanych ze sobą problemów ubóstwa, bezrobocia, bezpieczeństwa i niskiego poziomu uczestnictwa w życiu społecznym. Na tę koncentrację nakłada się wysoka skala problemów związanych z zagospodarowaniem przestrzennym, w tym w szczególności niski poziom estetyki przestrzennej i niedobór w jej zagospodarowaniu na cele publiczne w niektórych częściach wyznaczonych obszarów

Problemy w sferze gospodarczej, na które respondenci zwrócili uwagę to brak miejsc pracy (62,2%), brak lub zbyt mała ilość połączeń komunikacyjnych z innymi ośrodkami (45,8%), słaby rozwój handlu (31,8%). Wśród problemów funkcjonalno-przestrzennych na wskazanych terenach zauważono konieczność poprawy dostępności oferty usług sportowo-rekreacyjnych dla dzieci i młodzieży oraz osób starszych (21,56%), poprawy dostępności usług edukacyjno-kulturalnych dla dzieci i młodzieży oraz dla osób starszych oraz niską estetykę przestrzeni publicznych – dróg, placów, skwerów, parków, małej architektury (12,16%). Wśród problemów technicznych najczęściej badani wskazywali na zły stan techniczny zabytków oraz degradacja ich otoczenia (23,41%), bariery architektoniczne w przestrzeni publicznej (w budynkach użyteczności publicznej, w obrębie dróg i chodników) (21,03%), zły stan techniczny dróg (17,86%), brak rozwiązań technicznych w zakresie energooszczędności w obiektach budowlanych (13,10%).

Wskazane tereny przez respondentów, jako tereny do rewitalizacji są także dotknięte problemami sfery środowiskowej poprzez zanieczyszczenia azbestem, niszczenie warunków zamieszkania poprzez hałas i zanieczyszczenia atmosferyczne nadmierną komunikacją.

Przeprowadzona diagnoza, wsparta wynikami badań ankietowych zbieranych w trakcie konsultacji społecznych wskazuje na następujące PROBLEMY I POTENCJAŁY wskazanych obszarów do rewitalizacji i jego otoczenia:

SFERA SPOŁECZNA	
PROBLEMY	POTENCJAŁY
<ol style="list-style-type: none"> 1. Postępujący proces starzenia się społeczeństwa stanowiący wyzwanie dla systemu świadczenia usług publicznych w Gminie ; 2. Niewystarczająco rozwinięta baza kulturalna, turystyczna i rekreacyjno-wypoczynkowa; 3. Niestabilny, stale zmieniający się system finansowania pomocy społecznej 4. Problemy społeczne w tym: <ol style="list-style-type: none"> 4.1. Zaburzenia stosunków międzyludzkich (nieżyczliwość, nietolerancja, obojętność, egoizm); 4.2. Bezrobocie (izolacja społeczna, brak zaufania do samego siebie, niskie dochody, stres w rodzinie, spadek kondycji intelektualnej i duchowej, pogorszenie zdrowia psychicznego i fizycznego, ograniczony dostęp do rynku mieszkaniowego, mniejsze możliwości transportu, niewystarczający stopień mobilności zawodowej itp.) 	<ol style="list-style-type: none"> 1. Wysoki poziom bezpieczeństwa; 2. Rosnąca liczba mieszkańców . 3. Skuteczny system gromadzenia danych na temat osób potrzebujących pomocy 4. Dobre wyposażenie szkół w środki dydaktyczne ; 5. Spadająca liczba osób bezrobotnych oraz malejący odsetek liczby bezrobotnych w stosunku do liczby osób w wieku produkcyjnym. 6. Bogaty kalendarz imprez kulturalnych i sportowych

<p>4.3. Wysoki % korzystających z pomocy społecznej w Gminie głównie z powodu ubóstwa i bezrobocia.</p> <p>5. Mało znacząca pomoc organizacji charytatywnych i pozarządowych.</p>	
---	--

SFERA GOSPODARCZA, PRZESTRZENNO –FUNKCJONALNA TECHNICZNA ŚRODOWISKOWA

PROBLEMY	POTENCJAŁY
<ol style="list-style-type: none"> 1. Brak miejsc dla aktywności mieszkańców; 2. Brak zaplecza dla prowadzenia działalności kulturalnej. 3. Niewystarczająca działalność edukacyjna, której celem jest rozwój zainteresowań dziedzictwem kulturowym i historycznym wśród dzieci i młodzieży 4. Brak oferty edukacyjnej z zakresu ochrony dziedzictwa kulturowego i historycznego w programach nauczania dzieci i młodzieży 5. Pasywna działalność stowarzyszeń kultury fizycznej, 6. Zubożenie społeczeństwa (wzrost nierówności dochodowych, ograniczenie siły nabywczej gospodarstw domowych 7. Niewystarczająca oferta usług dedykowanych seniorom; 8. Nie wystarczająca oferta zagospodarowania wolnego czasu dzieciom i młodzieży ; 9. Problem jakości dróg gminnych,; 10. Mała przepustowość systemu dróg (wąskie pasy drogowe, brak utwardzonych poboczy), 	<ol style="list-style-type: none"> 1. Położenie gminy w pobliżu miasta Rzeszowa. 2. Możliwość zwiększenia aktywności lokalnej społeczności w zakresie aktywniejszego uczestnictwa w życiu kulturalnym i aktywności fizycznej. 3. Posiadanie przez gminę czytelną tożsamości - kultywowanie tradycji i obyczajów ludowych, żywa kultura ludowa – liczni twórcy ludowi, zachowane elementy zabytkowego budownictwa, stroje ludowe 4. Dobry system komunikacyjny 5. Możliwość włączania do programów imprez sportowych elementów programu przeciwdziałania patologiom społecznym, 6. Dobre wyposażenie w sieci wodociągowa, kanalizacyjna, gazowa. 7. Lotnisko w Jasionce. 8. G2A Arena Centrum Wystawienniczo Kongresowe 9. Specjalna Strefa Ekonomiczna

<ol style="list-style-type: none">11. Słabe wyeksponowanie posiadanych walorów przyrodniczych i antropogenicznych (brak systemu informacji gminnej oraz oznakowań obiektów turystycznych)12. Zróżnicowany stan techniczny sieci wodociągowych i kanalizacyjnych -brak środków na modernizację sieci wodociągowej i kanalizacyjnej.13. Zły stan techniczny sieci gazowej, w niektórych miejscowościach,14. Przewaga małych firm w ogólnej liczbie podmiotów,15. Zbyt duża przewaga podmiotów handlowych i usługowych,16. Niedostateczne uzbrojenie wytyczonych stref aktywności gospodarczej w odniesieniu do potrzeb,17. Niedostateczna ilość gotowych terenów pod inwestycje,	
--	--

3.5.3.Potencjał obszaru rewitalizacji

Obszar 1: Jasionka

W Jasionce występuje kilka obszarów, które mają istotne znaczenie ze względu na zaspokajanie potrzeb mieszkańców i sprzyjających nawiązywaniu kontaktów społecznych. Rozlokowane są w różnych miejscach wsi i mają długoletnią historię oraz tradycję. Ich znaczenie i rola w zakresie zaspokajania potrzeb społeczeństwa wywodzi się z tradycji organizacji społecznych działających na terenie miejscowości, które od lat zajmowały się krzewieniem kultury, sportu oraz działalnością na rzecz lokalnej społeczności m.in. poprzez organizację pokazów, festynów, występów chórów oraz innych imprez o charakterze kulturalnym, sportowym i rodzinnym.

Ze względu na rozmieszczenie ośrodków o szczególnym znaczeniu w zakresie zaspokajania potrzeb mieszkańców czasowo przebywających można wskazać kilka lokalizacji na terenie Sołectwa Jasionka. W Jasionce znajduje się również Zespół Pałacowo-Wypoczynkowy Pana Ryńskiego „Ostoja”. W latach pięćdziesiątych na terenie Jasionki została utworzona Rolnicza Spółdzielnia Produkcyjna „Postęp” funkcjonująca do dnia dzisiejszego i zajmująca się hodowlą i sprzedażą drobiu. Następnie miejsce to Niepubliczny Ośrodek Zdrowia wraz z parkingiem w pobliżu placu zabaw dla dzieci i młodzieży. Jadąc dalej drogą nr 19 przejeżdżamy most na rzece Świerkowiec i przy skrzyżowaniu dróg stoi Dom Ludowy, w którym mieści się Poczta, sklep spożywczy i obok Domu Ludowego pawilon handlowy. Jadąc drogą gminną w kierunku Stobiernej po lewej stronie mieści się Firma „Megarolex”, dalej duży budynek Ochotniczej Straży Pożarnej wraz z kompletem usług: salonem fryzjerskim, gabinetem stomatologicznym, punktem aptecznym i sklepem spożywczym. Na górnej kondygnacji mieści się duża

sala taneczna, kuchnia i scena. W budynku OSP mieści się siedziba Koła Gospodyń Wiejskich nr 2. Dalej znajduje się Katechetka wybudowana przez Mieszkańców Sołectwa Jasionka, Szkoła Zbiorcza Gminna. W centralnej części miejscowości usytuowany jest nowo wybudowany kościół parafialny pod wezwaniem Matki Bożej Nieustającej Pomocy z Plebanią, wybudowany przez mieszkańców sołectwa Jasionki i Tajęciny. Dalej rozciąga się parking wraz z Pawilonem Sportowym i dwoma boiskami piłkarskimi. Jadąc dalej drogą Gminną Jasionka - Stobierna na Gęsiówce stoi Dom Ludowy, w którym działa Koło Gospodyń Wiejskich.

Analizując infrastrukturę co do celów zaspokajania potrzeb mieszkańców sprzyjających nawiązywaniu kontaktów społecznych wsi Jasionka, wskazuje się na znaczący potencjał tej miejscowości, który nierzadko nie jest w pełni wykorzystany. Wszystkie obiekty ogólnodostępne dla młodzieży, dzieci i dorosłych mieszkańców są najsłabiej doinwestowane. Należy docenić społeczną działalność wszystkich działaczy społecznych tj. Klubu Sportowego, KGW i Strażaków.

Doinwestowania wymagają Domy Ludowe, obiekty sportowe, które umożliwiają powszechny dostęp i rozwój kultury fizycznej i wypoczynku mieszkańców. Duży potencjał i zasoby mienia wiejskiego stwarzają duże możliwości co do rozwoju rekreacji, wypoczynku oraz nawiązywania kontaktów. Uzasadniona jest budowa zbiornika retencyjnego -wielofunkcyjnego z aktualną dokumentacją i budową całej infrastruktury wokół zbiornika, co służyłoby rekreacji i wypoczynkowi. Przy okazji budowy zbiornika retencyjnego istnieje możliwość usypania koło Zespołu Szkół imienia Jana Pawła II w Jasionce kopca, co służyłoby jako rozrywka dla dzieci i młodzieży w okresie zimy.

Obszar ten cechuje się kumulacją negatywnych zjawisk społecznych, w tym bezrobocia, ubóstwa oraz problemów funkcjonalno-przestrzennych i technicznych.

Obszar będący przedmiotem rewitalizacji zajmuje powierzchnię około 233,82 ha (tj. 2,59 % ogólnej powierzchni gminy) i zamieszkiwany jest przez 2436 osoby (tj. 11,91% ogółu ludności gminy).

Działania rewitalizacyjne będą ukierunkowane na przeprowadzeniu szeregu działań inwestycyjnych w celu przygotowania terenów w miejscowości Jasionka na obszarze 21 ha dla potrzeb lokowania działalności gospodarczej.

Rewitalizacja Jasionki przyczyni się do odbudowania naturalnych siedlisk przyrodniczych oraz poprawienia estetyki miejscowości przy jednoczesnym stworzeniu przyjaznego miejsca do spędzania wolnego czasu w aktywny sposób dla całych rodzin. W obszarze będą prowadzone działania animacyjne dla dzieci i młodzieży, a także dla seniorów.

Działania rewitalizacyjne ukierunkowane będą także na wspieranie integracji społecznej oraz włączenie społeczne, pozwalające zmniejszać problem wykluczenia społecznego i pobudzenie aktywności zawodowej.

Działania rewitalizacyjne ukierunkowane dodatkowo na stworzenie kompleksowych działań promocyjnych na rzecz rozwoju turystyki kulturowej i historycznej

Obszar 2. Łukawiec

W miejscowości Łukawiec znajduje się kilka obszarów, które pełnią istotną funkcję w zaspokajaniu potrzeb mieszkańców i sprzyjających nawiązywaniu kontaktów społecznych. Są one rozmieszczone w różnych częściach sołectwa. Do takich obszarów zaliczyć można:

- Dom Kultury w Łukawcu Górnym - Golonkówka

- Dom Strażaka OSP w Łukawcu
- Stadion LKS i plac zabaw dla dzieci
- Zespół Szkół w Łukawcu
- Filia Gminnej Biblioteki Publicznej w Trzebowniku
- Dom Kultury w Łukawcu Dolnym
- Dwa Przedszkola z placami zabaw
- Dwa Kościoły

W tych obiektach pracują instytucje lub działają różne organizacje. W Domach Kultury spotykają się kobiety z Kół Gospodyń, na kursach czy imprezach okolicznościowych. Organizowane są przez przedszkola przedstawienia z okazji Dnia Babci i Dziadka, połączone Dni Matki, Ojca i Dziecka. W Domu Strażaka OSP działają strażacy przygotowując swoje święta lub zabawy towarzyskie dla społeczności Łukawca. Zespół Śpiewaczy Łukawianie kształci swoje głosy i repertuar korzystając gościnnie z Domu Strażaka lub Domów Kultury. Przy Zespole Szkół organizowane są cykliczne uroczystości zgodnie z kalendarzem historyczno-kulturalnym i życiem szkoły. Poza tym na stałe wpisał się Gminny Przegląd Artystyczny kultywujący nasz regionalizm „Moja mała ojczyzna”. Biblioteka Publiczna służy różnorodnym księgozbiorem, organizuje dla dzieci i młodzieży zajęcia artystyczno-kulturalne we współpracy z Zespołem Szkół i Przedszkolami. W Bibliotece można również skorzystać z kawiarenki internetowej. Na obiektach sportowych takich jak stadion LKS latem rozgrywane są zawody dla różnych grup wiekowych, zimą młodzież na treningach korzysta z sali gimnastycznej i zaplecza Zespołu Szkół. Przy Kościołach działają parafialne koła Caritas, z inicjatywy jednego przygotowywane jest co roku „Spotkanie Opłatkowe” dla osób starszych. Młodzież ma również możliwość spotkań i organizowania wolnego czasu w KSM.

Na podstawie wyżej poczynionej analizy infrastruktury do celów zaspokajania potrzeb i sprzyjających nawiązywaniu kontaktów społecznych mieszkańców można stwierdzić, iż w Łukawcu istnieje duży potencjał miejscowości, który często nie jest w pełni wykorzystany.

Obszar charakteryzuje się kumulacją problemów natury społecznej (wysoka liczba osób objętych świadczeniami Ośrodka Pomocy Społecznej – 7,5% ogółu mieszkańców poszczególnych miejscowości, w tym szczególnie ze względu na bezrobocie, długotrwałą chorobę, niepełnosprawność, ubóstwo i niepełnosprawność Obszar będący przedmiotem rewitalizacji zajmuje powierzchnię około 297,16ha (tj. 3,29 % ogólnej powierzchni gminy) i zamieszkiwany jest przez 2312 osoby (tj. 11,31% ogółu ludności gminy).

Działania rewitalizacyjne ukierunkowane będą na wspieranie integracji społecznej, zmniejszenie bezrobocia oraz pobudzenie mieszkańców do aktywności fizycznej oraz aktywności zawodowej.

Zaplanowane działania mają na celu zwiększenie dostępu do wsparcia w zakresie usług społecznych dla osób lub rodzin korzystających ze świadczeń z pomocy społecznej poprzez Stworzenie możliwości rozwiązania problemów rodzin i osób w zakresie prawa, opieki i wychowania, zatrudnienia oraz trudności o charakterze psychologicznym poprzez zapewnienie indywidualnych konsultacji, terapii oraz zajęć grupowych.

W sferze przestrzenno-funkcjonalnej działalność skupiać się będzie na promocji aktywnego starzenia się poprzez działania w obszarach: społeczno-edukacyjnym (m.in. zajęcia artystyczne, językowe, komputerowe, z zakresu ochrony zdrowia, zajęcia aktywizujące społecznie, w tym wolontariat międzypokoleniowy); zdrowotnym (m.in. zajęcia rehabilitacyjne, rekreacyjne, sportowe, terapeutyczne)

	<p>oraz kulturalnym (m.in. kluby dyskusyjne, udział w koncertach, spektaklach).</p> <p>W sferze technicznej działania rewitalizacyjne ukierunkowane będą na poprawę techniczną obiektów użyteczności publicznej.</p>
<p>Obszar 3: Terliczka</p> <p>W miejscowości Terliczka można wyróżnić obszar o szczególnym znaczeniu dla zaspokojenia potrzeb mieszkańców, sprzyjających nawiązywaniu kontaktów społecznych ze względu na położenie oraz cechy funkcjonalno przestrzenne, który stanowi centrum wsi. Skupia on obiekty, w których prowadzona jest działalność organizacji społecznych takich jak: Ochotnicza Straż Pożarna, Koło Gospodyń Wiejskich, Koło CARITAS oraz organizacji kościelnych. Wszystkie te organizacje zajmują się działalnością na rzecz lokalnej społeczności, w tym m.in. organizacją spotkań, pokazów, kursów i festynów rodzinnych, a także innych imprez o charakterze kulturalnym.</p> <p>Obiekty, w których skupia się działalność wyżej opisanych organizacji to m.in.: Dom Ludowy, Klub Rolnika oraz zalew na rzece Czarna.</p> <p>Pierwszy obiekt tj. Dom Ludowy posiada: salę taneczną, salę konsumpcyjną, zaplecze kuchenne oraz własne centralne ogrzewanie. Budynek ten wymaga jednak remontu i doposażenia.</p> <p>Drugi obiekt tj. Klub Rolnika również wymaga remontu. Planuje się adaptację pomieszczeń na parterze na potrzeby „Klubu dziecięcego”.</p> <p>Ostatni z wymienionych obiektów to zalew na rzecz Czarna, który wymaga odmulenia. Tereny wokół zalewu wymagają natomiast zagospodarowania na potrzeby rekreacji i wypoczynku. Ze względu na brak obiektów sportowych istnieje potrzeba wybudowania kortu tenisowego. Potrzeby te wynikają z faktu, że w miejscowości w chwili obecnej prowadzone są zajęcia sportowe dla kobiet oraz dzieci i młodzieży</p> <p>Mieszkańcy sołectwa Terliczka pragną żyć w pięknym, estetycznym otoczeniu oraz aktywnie spędzać czas. W związku z dynamicznym rozwojem Gminy zauważono braki w infrastrukturze społecznej, technicznej i drogowej i ogromną wolą społeczności jest to aby to zmienić. Społeczność lokalna będzie dążyć do poprawy warunków życia codziennego oraz do wyrównywania szans z większymi miejscowościami w Gminie oraz z miastem.</p>	
<p>Obszar o szczególnych estetycznych, przestrzennych oraz kulturowych, obejmujący swoim zasięgiem obszar o dużym stopniu zamieszkania.</p> <p>Na wyznaczonym obszarze do rewitalizacji występuje koncentracja problemów społecznych zdiagnozowanych głównie jako emigracja młodych i dobrze wykształconych osób niedobór zajęć kulturalno-edukacyjnych ukierunkowanych na osoby starsze oraz bezrobocie. W sferze gospodarczej zdecydowane braki w</p>	<p>Działania rewitalizacyjne ukierunkowane będą na wspieranie integracji społecznej. Zaplanowane działania mają na celu zwiększenie dostępu do wsparcia w zakresie usług społecznych dla osób lub rodzin korzystających ze świadczeń z pomocy społecznej poprzez Stworzenie możliwości rozwiązania problemów rodzin i osób w zakresie prawa, opieki i wychowania, zatrudnienia oraz trudności o charakterze psychologicznym poprzez zapewnienie indywidualnych konsultacji, terapii oraz zajęć grupowych.</p> <p>W sferze przestrzenno-funkcjonalnej działalność skupiać się będzie na rewitalizacji oraz rekreacyjnym zagospodarowaniu zalewu w Terliczce oraz zagospodarowanie terenów wzdłuż rzeki Wisłok.</p> <p>Nadrzędnym celem dla tego obszaru to stworzenie warunków dla integracji osób starszych.</p>

obszarze wskazanym do rewitalizacji na terenie miejscowości Wysoka to niewykorzystanie potencjału turystycznego gminy.

Obszar będący przedmiotem rewitalizacji zajmuje powierzchnię około 111,94 ha (tj. 1,24 % ogólnej powierzchni gminy) i zamieszkiwany jest przez 606 osób (tj. 2,96% ogółu ludności gminy).

3.5.4. Zasięg terytorialny obszaru i uzasadnienie jego wyboru w odniesieniu do wskaźników referencyjnych dla województwa podkarpackiego

Wskazany obszar do rewitalizacji wykazuje także niekorzystne wskaźniki w odniesieniu do wskaźników referencyjnych dla województwa podkarpackiego określonych w *Instrukcji przygotowania programów rewitalizacji w zakresie wsparcia w ramach Regionalnego Programu Operacyjnego Województwa Podkarpackiego na lata 2014-2020* (Załącznik do Uchwały nr 296/5906/17 Zarządu Województwa Podkarpackiego w Rzeszowie z dnia 18 kwietnia 2017r.).

Wskaźniki dla obszaru rewitalizacji zgodnie z „Instrukcją przygotowania programów rewitalizacji w zakresie wsparcia w ramach Regionalnego Programu Operacyjnego Województwa Podkarpackiego na lata 2014 -2020”:

1. Kategoria: UWARUNKOWANIA PRZESTRZENNE

Nazwa wskaźnika: Liczba budynków mieszkalnych zamieszkałych, wybudowanych przed rokiem 1989 w relacji do ogólnej liczby budynków mieszkalnych zamieszkałych (stan na 31.12.2011)

Wskaźnik degradacji Obszar rewitalizacji	Wskaźnik degradacji dla województwa
78,95%	76,36%

Źródło: Urząd Gminy

Wartość referencyjna: **76,36%** (wartość wskaźnika dla obszaru rewitalizacji powyżej wartości referencyjnej).

Na podstawie analizy i oceny wartości badanych wskaźników¹⁵ dla zdiagnozowanych jednostek urbanistycznych, w 8 miejscowościach Gminy Trzebownisko występują negatywne zjawiska

¹⁵ Wskaźniki negatywne zjawiska społeczne, czyli poziom bezrobocia, ubóstwa, przestępczości, niskiego poziomu edukacji lub kapitału społecznego, niewystarczający poziom uczestnictwa w życiu publicznym i kulturalnym;

w sferze technicznej, ale w 5 ich natężenie jest wyższe niż średnia dla Gminy. Są to miejscowości Jasionka, Stobierna, Tajęcina, Terliczka i Wólka Podleśna .

2. Kategoria: INTEGRACJA SPOŁECZNA

Nazwa wskaźnika: Liczba organizacji pozarządowych na 100 osób wg miejsca zamieszkania (stan na 31.12.2013)

Wskaźnik degradacji Obszar rewitalizacji	Wskaźnik degradacji dla województwa
0,21	0,33

Źródło: Urząd Gminy

Wartość referencyjna: **0,33** (wartość wskaźnika dla obszaru rewitalizacji poniżej wartości referencyjnej).

Kluczowa z punktu widzenia rewitalizacji *SFERA SPOŁECZNA* została poddana analizie, dzięki której wyprowadzono wskaźniki pokazujące kondycję poszczególnych jednostek statystycznych. Wartość wskaźników wyprowadzono z liczby bezwzględnej osób w poszczególnych kategoriach, którą przeliczono na 100 mieszkańców poszczególnych jednostek statystycznych oraz całej Gminy. Umożliwia to porównanie wartości wskaźnika pomiędzy jednostkami statystycznymi oraz w stosunku do wartości **średniej dla całej Gminy Trzebownik**.

Organizacje pozarządowe aktywnie działają na rzecz społeczności lokalnej. Współpraca z organizacjami pozarządowymi odbywa się w następujących obszarach: upowszechnianie kultury fizycznej, sportu i turystyki; kultury, ochrony tradycji i dziedzictwa kulturowego; promocji gminy; profilaktyki uzależnień i przeciwdziałania patologiom społecznym; działalności na rzecz osób niepełnosprawnych; pomocy rodzinom i osobom w trudnej sytuacji życiowej. Przebiega w różnych formach: zlecenia organizacjom pozarządowym realizacji zadań publicznych, wzajemnego informowania się o planowanych kierunkach działalności, konsultowania projektów aktów normatywnych w dziedzinach dotyczących działalności statutowej organizacji, publikowania ważnych informacji dotyczących organizacji na stronach internetowych Urzędu Gminy

3. Kategoria: PODMIOTY GOSPODARCZE

Nazwa wskaźnika: Liczba zarejestrowanych podmiotów gospodarczych w rejestrze REGON w przeliczeniu na 100 osób wg faktycznego miejsca zamieszkania (stan na 31.12.2014)

Wskaźnik degradacji Obszar rewitalizacji	Wskaźnik degradacji dla województwa
3,39	7,6

Źródło: CEiDG

Wartość referencyjna: **7,6** (wartość wskaźnika dla obszaru rewitalizacji poniżej wartości referencyjnej).

Teren Gminy Trzebownisko to nie tylko obszar rozwojowy dla rolnictwa. Głównym elementem rozwoju gospodarki Gminy jest drobna działalność pozarolnicza, w której istnieje przewaga handlu i drobnych usług. Według stanu na koniec roku 2014 w gminie, w rejestrze REGON zarejestrowanych było 1579 podmiotów gospodarczych, tj. o 131 (9,05%) więcej niż w roku 2012, z czego wszystkie należały do osób fizycznych.

Analiza obszarów kryzysowych pod względem gospodarczym jest przeprowadzana w oparciu o wskaźnik liczby zarejestrowanych podmiotów gospodarczych na 100 osób oraz liczby nowo zarejestrowanych podmiotów gospodarczych w rejestrze REGON w przeliczeniu na 100 osób wg faktycznego miejsca zamieszkania. Bazowano tu na danych Centralnej Ewidencji i Informacji o Działalności Gospodarczej i Krajowego Rejestru Sądowego rejestru przedsiębiorców. Ujęto, zatem w analizie wszystkie podmioty gospodarcze aktywnie działające w gminie.

Jak widać tylko w 5 miejscowościach Jasionka, Łąka, Stobierna, Trzebownisko i Zaczernie liczba zarejestrowanych firm jest niższa niż wskaźnik referencyjny (średnia dla Gminy).

W pozostałych miejscowościach zauważalna jest raczej wyższa aktywność gospodarcza mieszkańców.

4. Kategoria: BEZPIECZEŃSTWO PUBLICZNE

Nazwa wskaźnika: Liczba stwierdzonych przestępstw ogółem w przeliczeniu na 100 osób wg faktycznego miejsca zamieszkania (stan na 31.12.2014)

Wskaźnik degradacji Obszar rewitalizacji	Wskaźnik degradacji dla województwa
1,64	1,32

Źródło: GOPS

Wartość referencyjna: **1,32%** (wartość wskaźnika dla obszaru rewitalizacji powyżej wartości referencyjnej).

Poczucie bezpieczeństwa jest jednym z podstawowych kryteriów oceny obszaru, w którym się żyje, pracuje i spędza czas. Przestępczość stanowi ważny czynnik wpływający, na jakość życia mieszkańców. Dla diagnozy wykorzystano informacje dotyczące liczby przestępstw: kradzieże i rozboje oraz wybryki chuligańskie, których liczba ogółem w przeliczeniu na 100 osób waha się od 1,98 (miejscowość Tajęcina) do 0,67 (miejscowość Łąka).

ROZDZIAŁ IV

ZAŁOŻENIA LOKALNEGO PROGRAMU REWITALIZACJI

4.1. Wizja obszarów rewitalizacji

Wizja rozwoju obszaru po przeprowadzeniu rewitalizacji to oczekiwany stan docelowy uwzględniający oczekiwania grup docelowych. Wizja pomaga ukierunkowanie się w zakresie działań strategicznych. Przypomina o wiodącej potrzebie zmian oraz warunkuje ducha przemian.

Wizja jako uwspólnione dążenie społeczności lokalnej do stanu, w którym nie tylko zażegnana została sytuacja kryzysowa, ale również rozwinięty został potencjał obszaru. Funkcjonuje, jako wyobrażenie, które przyświeca wszystkim działaniom towarzyszącym realizacji procesu rewitalizacji.

Wizja powinna wypełniać następujące cechy:

- ↪ ukierunkowanie - umożliwia weryfikację zgodności bieżących działań z długofalowymi zamierzeniami i wartościami,
- ↪ integrowanie - stanowi wartość, wokół której ogniskują się emocje i wartości
- ↪ inspirowanie - zachęca do innowacji zmierzających do szybszego, lepszego, tańszego wcielenia w życie zamierzeń zawartych w wizji,

Wizja powinna być również spójna z dokumentami strategicznymi gminy i celami określonymi w Strategii Rozwoju Gminy: **„Zrównoważony rozwój społeczno-gospodarczy Gminy Trzebowniko zapewniający podniesienie poziomu jakości życia mieszkańców”**.

Wyznaczone i opisane tereny zdegradowane Gminy zostaną poddane kompleksowej rewitalizacji w oparciu o szczegółowo zaplanowane działania rewitalizacyjne. Stan docelowy obszarów zostanie osiągnięty w roku 2022.

Planowany efekt rewitalizacji zostanie uzyskany poprzez realizację zaplanowanych projektów (Lista przedsięwzięć rewitalizacyjnych) wpisujących się w wyznaczone cele rewitalizacji (rozdział 4.2. Cele rewitalizacji), jednocześnie wizja ma charakter optymalny i została zbudowana na racjonalnych przesłankach. Perspektywa roku 2022 koresponduje z graniczną datą wyznaczającą możliwość absorpcji środków unijnych z lat 2014-2020, zatem poniższe zapisy wizji (stanu docelowego) odnoszą się w dużej mierze do konkretnych przemian społeczno-gospodarczych, które są pożądane i zostaną osiągnięte dzięki skutecznemu wdrożeniu „**Lokalnego Programu Rewitalizacji Gminy Trzebowniko**”.

Biorąc pod uwagę cele rewitalizacyjne wizja obszaru po przeprowadzeniu rewitalizacji została określona następująco:

W 2022 roku obszary rewitalizacji w Gminie Trzebowniko wykorzystując naturalne potencjały obszarów będą miejscem aktywności społecznej i gospodarczej mieszkańców każdej rewitalizowanej miejscowości czyli Jasionki, Łukawca i Terliczki.

Dobrze zorganizowana przestrzeń publiczna na obszarach rewitalizacji w tym zagospodarowanie zalewu w Terliczce i terenów wzdłuż Wisłoki wzmocni potencjał społeczny, turystyczny całego obszaru rewitalizacji i pozwoli mieszkańcom na rozwój aktywności zarówno społecznej, gospodarczej jak i rekreacyjno- zdrowotnej.

Obszar rewitalizacji Gminy Trzebowniko będzie atrakcyjnym miejscem zamieszkania i spędzania czasu wolnego dla obecnych i przyszłych mieszkańców.

Powyższa wizja jest uzależniona od realizacji zakresu działań w planowanym okresie interwencji.

4.2.Cele rewitalizacji – logika interwencji

Rewitalizację można rozumieć, jako kompleksowy program remontów, modernizacji zabudowy i przestrzeni publicznych, rewaloryzacji zabytków na wybranym obszarze w powiązaniu z rozwojem gospodarczym i społecznym. Rewitalizacja to połączenie działań technicznych - takich jak remonty – z programami ożywienia gospodarczego i działaniem na rzecz rozwiązywania problemów społecznych, występujących na tych obszarach: bezrobocia, przestępczości, braku

równowagi demograficznej. Ich zakładanym skutkiem jest odbudowa więzi społecznych na obszarach problemowych i przywrócenia ładu przestrzennego.

Zgodnie z wytycznymi zdefiniowane obszary problemowe powinny być rewitalizowane z uwzględnieniem kryteriów przestrzennych, ekonomicznych oraz społecznych. Szczególny nacisk należy kierunkować na stopień nasilenia problemów społecznych na danym obszarze – głównie w zakresie marginalizacji materialnej i społecznej mieszkańców obszaru rewitalizacji.

Proces rewitalizacji tworzy, zatem szansę zwiększenia bezpieczeństwa społecznego, przełamania impasu gospodarczego oraz stworzenia warunków ekonomicznych dla potencjalnych inwestorów, a dzięki atrakcyjności gminy sprzyjać będzie przyciągnięciu ludzi operatywnych i otwartych na nowe wyzwania, jakie po wejściu do Unii Europejskiej i w nowej rzeczywistości ekonomicznej, stawia nam codzienność. Całość działań z zakresu rewitalizacji koordynowana będzie na poziomie *Lokalnego Programu Rewitalizacji*. Stanowi on wielopłaszczyznowy dokument operacyjny będący jednym z głównych instrumentów zintegrowanego systemu zarządzania rozwojem gminy.

Nadrzędnym celem podejmowanych działań – w perspektywie kilku najbliższych lat – jest **poprawa jakości życia mieszkańców obszaru rewitalizacji Gminy Trzebowniko, powstrzymanie degradacji obszarów znajdujących się w gorszym położeniu oraz przywrócenie miejscom wskazanym przez lokalną społeczność jako obszary wymagające rewitalizacji ich pierwotnych – ważnych z punktu widzenia lokalnego rozwoju – funkcji.**

Będzie się to odbywać poprzez szereg mniejszych i większych projektów, zarówno infrastrukturalnych, jak i „miękkich”, realizowanych w równej mierze przez samorząd i instytucje publiczne, jak i przez organizacje pozarządowe oraz przedsiębiorców i innych ważnych „aktorów” rozwoju lokalnego. Nadrzędną ideą przyświecającą tym działaniom i organizującym aktywność lokalnej społeczności jest wyprowadzenie wskazanych obszarów ze stanu kryzysowego poprzez usunięcie zjawisk, które spowodowały ich degradację.

Cele, kierunki interwencji oraz konkretne zadania rewitalizacyjne mają doprowadzić do przemiany zdegradowanych terenów. W tym świetle **nadrzędnym celem** realizacji procesu rewitalizacji w Gminie Trzebowniko jest:

„Ograniczenie problemów społecznych, gospodarczych i przestrzennych na terenie gminy Trzebowniko”

Założono, że Lokalny Program Rewitalizacji będzie dokumentem średniookresowym obejmującym lata 2016-2022. Przyjęcie takiego horyzontu czasowego jest zgodne z zaleceniami planistycznymi oraz pozwala na dostosowanie go do wymogów wynikających z perspektywy finansowej Unii Europejskiej na lata 2014-2020. Z uwagi na wieloletniość obowiązywania programu przyjęto, że będzie to dokument strategiczny skoncentrowany terytorialnie i komplementarny problemowo, tj. mający przeciwdziałać fragmentaryzacji działań w celu wyprowadzenia wyznaczonych obszarów z sytuacji kryzysowej.

Rewitalizacja to proces wyprowadzania ze stanu kryzysowego obszarów zdegradowanych poprzez przedsięwzięcia całościowe tj. integrujące interwencję na rzecz społeczności lokalnej,

lokalnej gospodarki oraz przestrzeni - środowiska i infrastruktury. Ponadto zaplanowane przedsięwzięcia muszą być skoncentrowane terytorialnie i powinny być prowadzone w sposób zaplanowany, spójny oraz zintegrowany poprzez program rewitalizacji. Według definicji określonej przez Ministerstwo Infrastruktury i Rozwoju rewitalizacja jest procesem wieloletnim, który prowadzonym we współpracy z lokalną społecznością.

W oparciu o przeprowadzone analizy sytuacji społeczno-gospodarczej przestrzenno-funkcjonalnej Gminy Trzebownik, które przedstawiono w poprzednich rozdziałach, a także przy uwzględnieniu zapisów dokumentów strategicznych sporządzonych na wyższych szczeblach (krajowym i wojewódzkim) sformułowane zostały cele rewitalizacji. Zgodnie z logiką główne cele rewitalizacji odnoszą się do zidentyfikowanych obszarów problemowych, wyznaczonych na podstawie analizy wskaźnikowej oraz konsultacji społecznych.

Mając na uwadze powyższe, cele główne *Lokalnego Programu Rewitalizacji Gminy* zostały sformułowane w następujący sposób:

CEL GŁÓWNY 1:

POPRAWA STANU INFRASTRUKTURY SPOŁECZNEJ, ZAGOSPODAROWANIA I ESTETYKI PRZESTRZENI ORAZ JAKOŚCI ŻYCIA MIESZKAŃCÓW OBSZARÓW REWITALIZACJI.

1.1.Cel szczegółowy:

Rozwój infrastruktury społecznej, która przyczyni się do promowania włączenia społecznego poprzez lepszy dostęp do usług społecznych, kulturalnych i rekreacyjnych.

Kierunki działań

- 1.1.1. Tworzenie atrakcyjnych przestrzeni publicznych, w tym terenów zieleni, parków, placów zabaw, siłowni zewnętrznych etc. – we współpracy ze społecznością lokalną.
- 1.1.2. Poprawa, jakości funkcjonowania świetlic profilaktyczno – wychowawczych
- 1.1.3. Rozbudowa, budowa i modernizacja infrastruktury sportowej, kulturalnej, rekreacyjnej i zdrowotnej.
- 1.1.4. Modernizacja obiektów w celu stworzenia miejsc przedszkolnych oraz żłobkowych.
- 1.1.5. Poprawa estetyki, stanu technicznego obiektów i terenów zdegradowanych.

1.2.Cel szczegółowy:

Poprawa, jakości życia mieszkańców, przede wszystkim w sferze bezpieczeństwa, jakości środowiska naturalnego oraz infrastruktury rekreacyjno-wypoczynkowej

Kierunki działań

- 1.2.1. Rozwój infrastruktury rekreacyjno –sportowej
- 1.2.2. Poprawa bezpieczeństwa publicznego.
- 1.2.3. Ograniczenie niskiej emisji.
- 1.2.4. Wprowadzenie systemu wsparcia dla mieszkańców w postaci dopłaty do zmiany systemu ogrzewania mieszkań.

CEL GŁÓWNY 2:

WZMOCNIENIE AKTYWNOŚCI SPOŁECZNEJ I ODPOWIEDZIALNOŚCI ZA LOKALNĄ WSPÓLNOTĘ.

2.1.Cel szczegółowy:

Integracja międzypokoleniowa, w szczególności poprzez stworzenie warunków do aktywizacji różnych pokoleń.

Kierunki działań

- 2.1.1. Wzmacnianie relacji wewnątrz społeczności lokalnej oraz odbudowywanie więzi międzypokoleniowych
- 2.1.2. Zwiększenie aktywności organizacji pozarządowych w kierunku realizacji projektów angażujących mieszkańców gminy.

2.2. Cel szczegółowy:

Wprowadzenie na obszary zdegradowane nowych funkcji dedykowanych społeczności lokalnej.

Kierunki działań

- 2.2.1. Rozwój infrastruktury służącej aktywizacji mieszkańców - powstanie Centrum Aktywności Społecznej.
- 2.2.2. Zagospodarowanie przestrzeni publicznych na cele rekreacyjne dla mieszkańców, w tym utworzenie rekreacyjnej przestrzeni wspólnej w miejscowościach Terliczka, Łukawiec i Jasionka.
- 2.2.3. Propagowanie zdrowego stylu życia i wspieranie oferty ogólnorozwojowych zajęć pozalekcyjnych.

CEL GŁÓWNY 3:

ROZWÓJ GOSPODARCZY OBSZARU REWITALIZACJI ORAZ POBUDZANIE PRZEDSIĘBIORCZOŚCI WŚRÓD MIESZKAŃCÓW

3.1. Cel szczegółowy:

Aktywizacja gospodarcza obszaru rewitalizacji, w szczególności poprzez stworzenie warunków przyciągających inwestorów, udzielanie wsparcia istniejącym przedsiębiorstwom oraz wykorzystanie posiadanych potencjałów.

Kierunki działań

- 3.1.1. Modernizacja i rozwój infrastruktury mającej istotne znaczenie dla podnoszenia konkurencyjności przedsiębiorców z obszaru rewitalizowanego.
- 3.1.2. Uzbrojenie terenów inwestycyjnych tj. terenów zabudowy produkcyjno-usługowo-magazynowo-składowej o powierzchni 21 ha w miejscowości Jasionka
- 3.1.3. Aktywna promocja gospodarcza gminy, w szczególności obszaru rewitalizowanego.

3.2. Cel szczegółowy:

Pobudzanie przedsiębiorczości, w szczególności poprzez ułatwianie gospodarczego wykorzystywania nowych pomysłów oraz sprzyjanie tworzeniu nowych firm, w szczególności mikro i małych, w tym również przez inkubatory przedsiębiorczości.

Kierunki działań

- 3.2.1. Organizowanie spotkań informacyjnych dla lokalnych przedsiębiorców w zakresie możliwości pozyskania zewnętrznych środków finansowych na rozwój.
- 3.2.2. Tworzenie warunków wspierających zatrudnienia dla osób poszukujących pracy i osób biernych zawodowo oraz kształcenie dostosowane do potrzeb lokalnego rynku pracy.
- 3.2.3. Współpraca instytucjonalna (władze gminy, urząd pracy, przedsiębiorcy, szkoły) na rzecz rozwoju przedsiębiorczości.

4.3. Projekty rewitalizacyjne

W niniejszym rozdziale przedstawiono zbiorczo projekty przewidziane do realizacji w ramach wdrażania „Lokalnego Programu Rewitalizacji dla Gminy Trzebowniko na lata 2016-2022”.

W procesie prac nad Programem dokonano wyboru kluczowych projektów rewitalizacyjnych, które w najwyższym stopniu będą oferować kompleksowe rozwiązanie zdiagnozowanych problemów na obszarach kryzysowych i w znaczący sposób wpłyną na osiągnięcie założonych

celów strategicznych i kierunków interwencji. Identyfikacja projektów została przeprowadzona w ramach społecznego naboru projektów oraz w ramach wewnętrznego zgłaszania propozycji projektowych w trakcie warsztatów rewitalizacyjnych, a także innych spotkań, na których poruszono problem rewitalizacji np. zebrania sołeckie.

Wyłonienia i uszeregowania projektów kluczowych do realizacji w ramach LPR dokonano w oparciu o opinie mieszkańców oraz ocenę formalną i merytoryczną projektów, bazującą na obiektywnych kryteriach strategicznych, przeprowadzoną przez zespół pracujący nad Programem.

Kryteria oceny projektów rewitalizacyjnych

Spójność terytorialna	Działania ujęte w projekcie będą realizowane dla mieszkańców obszaru rewitalizacji i będą oddziaływać na mieszkańców obszaru zdegradowanego.
Kompleksowość	Kompleksowość oddziaływania projektu na sfery: społeczną, infrastrukturalną, przestrzenną gospodarczą i środowiskową. Preferowane były projekty dotyczące kilku celów tematycznych.
Zasadność realizacji	Projekt bezpośrednio wpływa na poprawę sytuacji problemowych na rewitalizowanym obszarze.
Komplementarność	Projekt jest komplementarny bądź zintegrowany z innymi projektami realizowanymi lub planowanymi do realizacji.
Spójność strategiczna	Założone w projekcie działania są spójne ze zdiagnozowanymi celami i kierunkami działań ujętymi w opracowaniach strategicznych na poziomie gminy, powiatu lub województwa
Wpływ na osiągnięcie założonych celów strategicznych	Określone w projekcie wskaźniki wpływają na osiągnięcie celu strategicznego

W wyniku naboru wniosków i przeprowadzonych konsultacji społecznych do Programu zgłoszono ogółem **24 projekty inwestycyjne oraz 6 zadań społecznych**.

Poniżej zdefiniowane przedsięwzięcia są zlokalizowane w obrębie wyznaczonych terenów zdegradowanych, tym samym oddziałując na nie. Zaproponowane projekty będą finansowane ze środków Europejskiego Funduszu Rozwoju Regionalnego oraz Europejskiego Funduszu Społecznego. Lista projektów stanowi kompletny katalog przedsięwzięć zgłoszonych przez wszystkich zainteresowanych interesariuszy funkcjonujących w życiu społecznym Gminy Trzebowniko.

4.3.1. Zadania infrastrukturalne przewidziane do realizacji w ramach Lokalnego Programu Rewitalizacji Gminy Trzebowniko na lata 2016-2022

Numer zadania	Tytuł zadania	Okres realizacji	Kwota	Lokalizacja	Powiązanie z celami rewitalizacji	Inwestor/ realizator zadania
Z/IN/1/2020	„Tworzenie warunków dla rozwoju przedsiębiorczości na terenie ROF”	2018-2020	19198821,12	Jasionka (1542/3,1047/15,153 6/21,1541/3, 1537/18, 1536/23, 1047/18, 1537/20, 1541/17, 1537/22, 1541/18, 1541/20, 1089, 1543,1544, 1545,1546, 1547, 1548/15, 1549, 266,267, 268/1, 269, 3884,	Cel główny 3. Cel szczegółowy: 3.1. Kierunki działań: 3.1.1.,31.2.3.1.3. Cel szczegółowy: 3.2. Kierunki działań: 3.2.1,3..2.2.,3.2.3	Gmina Trzebowniko
Z/IN/2/2018	Rozwój gospodarki niskoemisyjnej oraz poprawa mobilności mieszkańców poprzez usprawnienie zrównoważonego transportu publicznego na terenie ROF	2017-2019	25636235,64	Łukawiec	Cel główny 1. Cel szczegółowy:1.2. Kierunki działań: 1.2.3,1.2.4.	Gmina Trzebowniko
Z/IN/3/2018	Kompleksowa rewitalizacja na terenie ROF Utworzenie otwartej strefy publicznej służącej integracji i aktywizacji osób starszych na terenie gminy Trzebowniko.	2017-2020	14182775,30	Terliczka Łukawiec	Cel główny 1. Cel szczegółowy:1.1. Kierunki działań: 1.1.3 Cel szczegółowy:1.2. Kierunki działań: 1.2.1 Cel główny 2.	Gmina Trzebowniko

Lokalny Program Rewitalizacji dla Gminy Trzebowniko na lata 2016-2022

					Cel szczegółowy:2.2. Kierunki działań: 2.2.1	
Z/IN/4/2018	Modernizacja budynku Domu Ludowego w Terliczce wraz z wyposażeniem	2018-2019	50000,00	Terliczka	Cel główny 1. Cel szczegółowy:1.1. Kierunki działań: 1.1.3	Gmina Trzebowniko
Z/IN/5/2018	Modernizacja energetyczna budynku komunalnego w Łukawcu oraz Zespołu Szkół w Jasionce	2017-2018	711335,68	Łukawiec Jasionka	Cel główny 1. Cel szczegółowy:1.2. Kierunki działań: 1.2.3,1.2.4	Gmina Trzebowniko
Z/IN/6/2019	Budowa 4-oddziałowego przedszkola wraz z 2-oddziałowym żłobkiem wraz z zapleczem sportowym przy Zespole Szkół w Jasionce	2018-2019	8000000,00	Jasionka	Cel główny 1. Cel szczegółowy:1.1. Kierunki działań: 1.1.4	Gmina Trzebowniko
Z/IN/7/2019	Modernizacja budynku LKS Jasionka wraz z modernizacją stadionu	2018-2019	650000,00	Jasionka	Cel główny 1. Cel szczegółowy:1.2. Kierunki działań: 1.2.3,1.2.4	Gmina Trzebowniko
Z/IN/8/2019	Budowa Orlika Lekkoatletycznego w Jasionce	2017-2018	1201942,00	Jasionka	Cel główny 1. Cel szczegółowy:1.2. Kierunki działań: 1.2.3,1.2.4	Gmina Trzebowniko
Z/IN/9/2019	Termomodernizacja budynków komunalnych w Łukawcu :Dom Kultury , Dom Ludowy	2018	293390,00	Łukawiec 275 Łukawiec 751	Cel główny 1. Cel szczegółowy:1.2. Kierunki działań: 1.2.3,1.2.4	Gmina Trzebowniko
Z/IN/10/2019	Festiwal sztuki	2018-2019	1000000,00	Jasionka	Cel główny 1. Cel szczegółowy:1.2. Kierunki działań: 1.2.3,1.2.4	Gmina Trzebowniko
Z/IN/11/2020	Utworzenie miniparku w Jasionce	2016-2020	120000,00	Jasionka	Cel główny 1. Cel szczegółowy:1.2. Kierunki działań: 1.2.3,1.2.4 Cel główny 2.	Gmina Trzebowniko

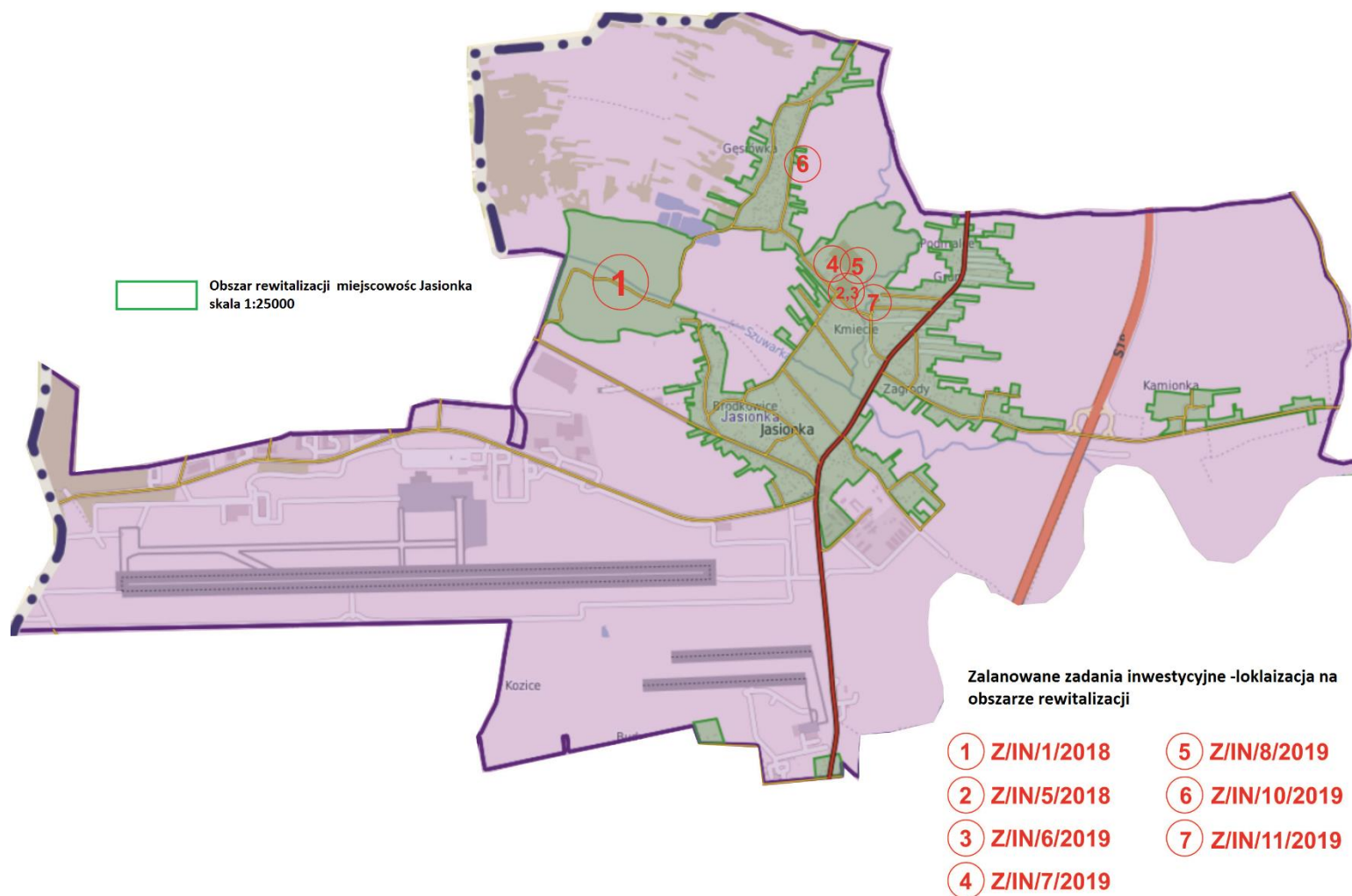
Lokalny Program Rewitalizacji dla Gminy Trzebowniko na lata 2016-2022

					Cel szczegółowy:2.2. Kierunki działań: 2.2.1	
Z/IN/12/2018	Modernizacja instalacji centralnego ogrzewania w budynku Domu Strażaka w Łukawcu	2018	781320,27	Łukawiec	Cel główny 1. Cel szczegółowy:1.2. Kierunki działań: 1.2.3,1.2.4	OSP w Łukawcu
Z/IN/13/2019	Rewitalizacja terenów przyległych do remontowanego budynku byłej weterynarii i Domu Strażaka w Łukawcu	2019	60000,00	Łukawiec	Cel główny 1. Cel szczegółowy:1.2. Kierunki działań: 1.2.3,1.2.4	Gmina Trzebowniko
Z/IN/14/2019	Doposażenie i remont placu zabaw	2019	60000,00	Łukawiec	Cel główny 2. Cel szczegółowy:2.2. Kierunki działań: 2.2.1 2.2.2.	KGW nr 2 Łukawcu
Z/IN/15/2017	Rozbudowa infrastruktury stadionu piłkarskiego w miejscowości Łukawiec	2017	50000,00	Łukawiec	Cel główny 2. Cel szczegółowy:2.2. Kierunki działań: 2.2.1 2.2.2.	ŁKS Łukawiec
Z/IN/16/2017	Termomodernizacja elewacji budynku domu Strażaka w Łukawcu	2017	75000,00	Łukawiec	Cel główny 1. Cel szczegółowy:1.2. Kierunki działań: 1.2.3,1.2.4	OSP w Łukawcu
Z/IN/17/2017	Asfaltowanie dróg poscaleniowych i gminnych	2017	3000000,00	Łukawiec	Cel główny 1. Cel szczegółowy:1.2. Kierunki działań: 1.2.2.	Gmina Trzebowniko
Z/IN/18/2017	Remont mieszkań socjalnych w budynku po przedszkolu nr 2 w Łukawcu	2018	100000,00	Łukawiec	Cel główny 1. Cel szczegółowy:1.2. Kierunki działań: 1.1.5.	Gmina Trzebowniko
Z/IN/19/2019	Wykonanie parku rekreacyjnego na terenie pastwisk w Łukawcu od stron Terliczki	2019	80000,00	Łukawiec	Cel główny 1. Cel szczegółowy:1.1. Kierunki działań: 1.1.1,1.1.3. Cel główny 2. Cel szczegółowy:2.2. Kierunki działań: 2.2.1 2.2.2.	Gmina Trzebowniko
Z/IN/20/2019	Wykonanie nowych placów zabaw w Łukawcu	2019	50000,00	Łukawiec	Cel główny 1. Cel szczegółowy:1.1.	Gmina Trzebowniko

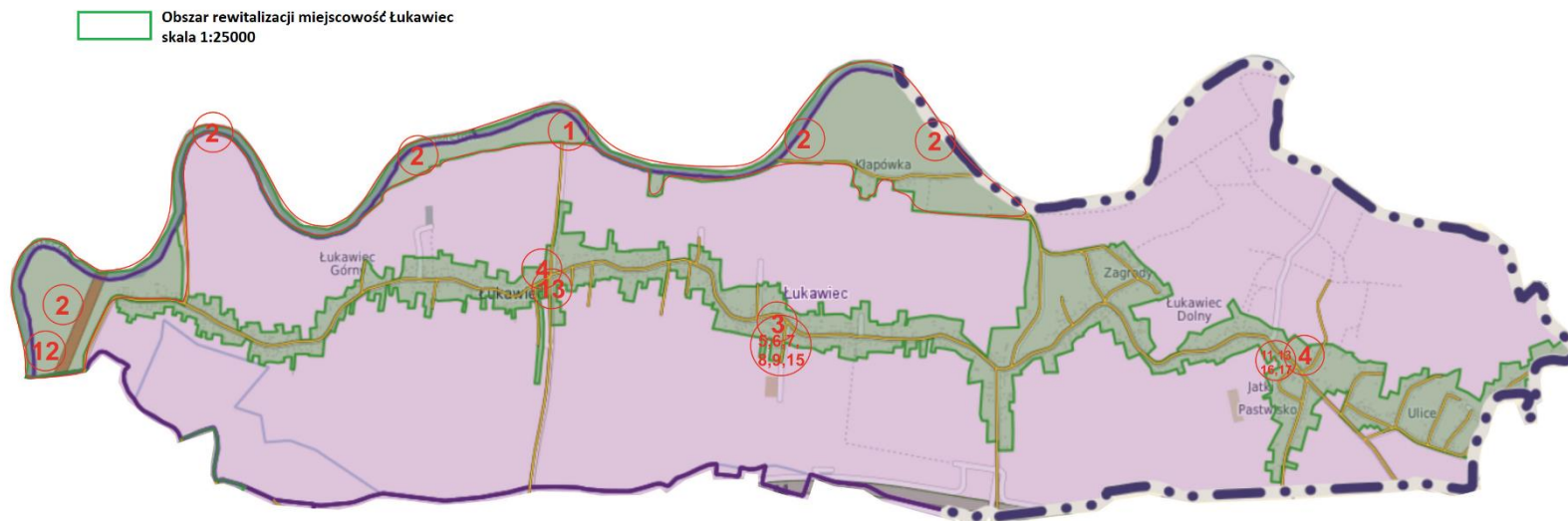
Lokalny Program Rewitalizacji dla Gminy Trzebowniko na lata 2016-2022

					Kierunki działań: 1.1.1.	
Z/IN/21/2019	Uzupełnienie brakującego oświetlenia w miejscowości Łukawiec	2019	1000000,00	Łukawiec	Cel główny 1. Cel szczegółowy:1.2. Kierunki działań: 1.2.2.	Gmina Trzebowniko
Z/IN/22/2017	Budowa zielonej siłowni	2017	25000,00	Łukawiec	Cel główny 1. Cel szczegółowy:1.1. Kierunki działań: 1.1.1,1.1.3. Cel główny 2. Cel szczegółowy:2.2. Kierunki działań: 2.2.1, 2.2.2.	ŁKS Łukawiec
Z/IN/23/2019	Doposażenie kuchni	2019	80000,00	Łukawiec	Cel główny 1. Cel szczegółowy:1.1. Kierunki działań: 1.1.3	KGW nr 2 w Łukawcu
Z/IN/24/2019	Remont budynku po byłym Przedszkolu nr 2	2019	100000,00	Łukawiec	Cel główny 1. Cel szczegółowy:1.1. Kierunki działań: 1.1.3 Cel główny 2. Cel szczegółowy:2.1. Kierunki działań: 2.1.2	KGW nr 2 w Łukawcu

Lokalizacja zadań inwestycyjnych na obszarze rewitalizacji w miejscowości Jasionka



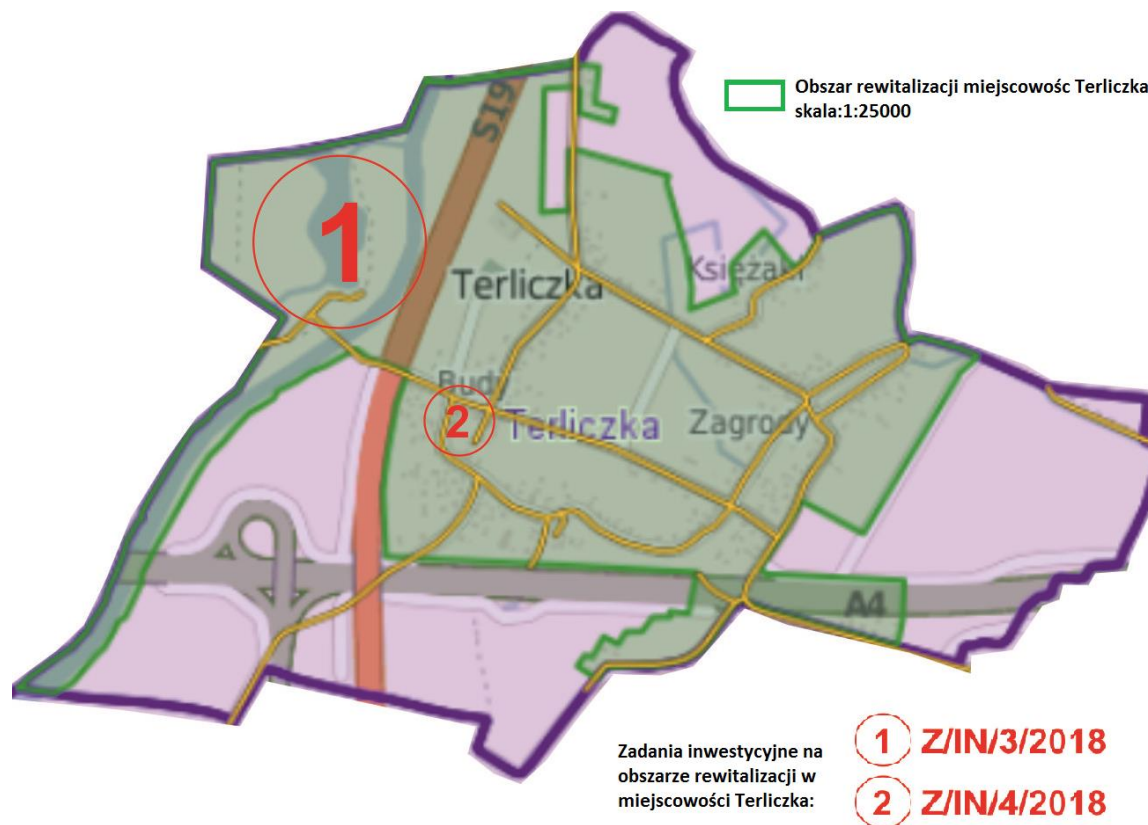
Lokalizacja zadań inwestycyjnych na obszarze rewitalizacji w miejscowości Łukawiec



Lokalizacja zadań inwestycyjnych obszar rewitalizacji miejscowość Łukawiec:

- | | | | |
|----------------|-----------------|-----------------|-----------------|
| 1 Z/IN/2/2018 | 6 Z/IN/13/2018 | 11 Z/IN/18/2017 | 16 Z/IN/23/2017 |
| 2 Z/IN/3/2018 | 7 Z/IN/14/2020 | 12 Z/IN/19/2019 | 17 Z/IN/24/2018 |
| 3 Z/IN/5/2018 | 8 Z/IN/15/2017 | 13 Z/IN/20/2020 | |
| 4 Z/IN/9/2019 | 9 Z/IN/16/2017 | 14 Z/IN/21/2019 | |
| 5 Z/IN/12/2018 | 10 Z/IN/17/2017 | 15 Z/IN/22/2017 | |

Lokalizacja zadań inwestycyjnych na obszarze rewitalizacji w miejscowości Terliczka



4.3.2. Zadania społeczne przewidziane do realizacji w ramach Lokalnego Programu Rewitalizacji Gminy Trzebowniko na lata 2016-2022

Numer zadania	Tytuł zadania	Okres realizacji	Kwota	Lokalizacja	Powiązanie z celami rewitalizacji	Inwestor
Z/SP/1/2018	Kompleksowe wsparcie rodzin z terenu Gminy Trzebowniko	2017-2018	662350,00	Jasionka, Łukawiec, Terliczka	Cel główny 2. Cel szczegółowy: 2.1. Kierunki działań: 2.11.2.1.2	Stowarzyszenie Cras-Centrum Rozwoju aktywności Społecznej
Z/SP/2/2018	Poprawa dostępu do usług społecznych i zdrowotnych mieszkańców z terenu gminy Trzebowniko	2017-2018	1606420,80	Jasionka, Łukawiec, Terliczka	Cel główny 1. Cel szczegółowy: 1.2. Kierunki działań: 1.2.3, 1.2.4 Cel główny 3. Cel szczegółowy: 3.2. Kierunki działań: 3.2.1, 3.2.2, 3.2.3	Gmina Trzebowniko
Z/SP/3/2019	Ekonomia społeczna szansa na aktywizację mieszkańców gminy Trzebowniko	2017-2018	1500000,00	Jasionka, Łukawiec, Terliczka	Cel główny 2. Cel szczegółowy: 2.1. Kierunki działań: 2.11.2.1.2	Stowarzyszenie Cras-Centrum Rozwoju aktywności Społecznej
Z/SP/4/2018	Aktywizacja osób zagrożonych wykluczeniem społecznym z terenu Gminy Trzebowniko	2017-2019	1000000,00	Jasionka, Łukawiec, Terliczka	Cel główny 2. Cel szczegółowy: 2.1. Kierunki działań: 2.11.2.1.2	Stowarzyszenie Kół Gospodyń Wiejskich w Trzebowniko
Z/SP/5/2018	Utworzenie Dziennego Domu Pobytu Seniorów/Dziennego Domu Opieki Medycznej w Łukawcu	2018-2020	5 000 000,00	Łukawiec	Cel główny 2. Cel szczegółowy: 2.1. Kierunki działań: 2.11.2.1.2	Podkarpacka Fundacja Rozwoju Regionalnego
Z/SP/6/2018	Biznes z pasją w Gminie Trzebowniko	2018-2020	3500922,00	Jasionka, Łukawiec, Terliczka	Cel główny 2. Cel szczegółowy: 2.1. Kierunki działań: 2.11.2.1.2	Rzeszowska Agencja Rozwoju Regionalnego S.A.

Szczegółowe karty projektowe – Załącznik nr 1

Szczegółowe karty projektów znajdują się w załączniku nr 1 znajdującym się na stronie:157 niniejszego dokumentu

4.4. Charakterystyka pozostałych dopuszczalnych przedsięwzięć rewitalizacyjnych

Dla realizacji kierunków działań służących eliminacji lub ograniczeniu zdiagnozowanych wcześniej negatywnych zjawisk, ściśle odpowiadających przyjętemu celowi rewitalizacji, o których mowa w rozdziale 4, niniejszy Program charakteryzuje poniższe typy pozostałych dopuszczalnych przedsięwzięć rewitalizacyjnych.

Celem realizacji przedsięwzięć wyszczególnionych w ramach poniższych typów jest niwelowanie i rozwiązywanie problemów społecznych, gospodarczych, środowiskowych i przestrzennych realizowanych przez różnych interesariuszy. Skala oraz zakres działań mogą być bardzo różne w zależności od specyfiki danego przedsięwzięcia. Zakłada się, że znacząca liczba przedsięwzięć będzie dotyczyła lokalnych inicjatyw oddziałujących na sytuacje kryzysowe, m.in. niską aktywność społeczną, ubóstwo, niski poziom edukacji, niski stan techniczny obiektów etc. Należy mieć na uwadze, że na chwilę obecną trudno jest zidentyfikować jednoznacznie wszystkie potrzeby mieszkańców. Mogą się one bowiem zmieniać na przestrzeni funkcjonowania Programu.

Aby *Lokalny Program Rewitalizacji* był elastyczny i mógł reagować na zmieniające się potrzeby mieszkańców, poniżej zaprezentowano zakres tematyczny projektów, które będą mogły być podejmowane w jego ramach:

- ☞ wyrównywanie szans społecznych i zawodowych osób wykluczonych bądź zagrożonych wykluczeniem społecznym (w tym działania z zakresu aktywnej integracji społecznej);
- ☞ działania włączające osoby narażone na utrwalone wykluczenie społeczne, w szczególności programy resocjalizacyjne i terapeutyczno-resocjalizacyjne, działania profilaktyczne, diagnostyczne, leczniczo-rehabilitacyjne i terapeutyczno-edukacyjne;
- ☞ integracja i aktywizacja mieszkańców oraz zwiększenie ich udziału w życiu publicznym;
- ☞ rozwijanie usług opiekuńczych oraz interwencja kryzysowa;
- ☞ rozwijanie kształcenia ogólnego z zakresu wychowania przedszkolnego, w szkołach prowadzących kształcenie ogólne, z zakresu wspierania uczniów uzdolnionych;
- ☞ rozwój kapitału ludzkiego poprzez wzmocnienie kwalifikacji i umiejętności mieszkańców;
- ☞ rozwijania infrastruktury edukacyjnej;
- ☞ mikro-inicjatywy samopomocowe, współdziałanie sąsiedzkie, projekty wymiany usług i współużytkowania dóbr, budowanie trwałej sieci wzajemnego wsparcia;
- ☞ promowanie przedsiębiorczości, podejmowanie działań na rzecz rozwoju gospodarczego, w tym podejmowanie działań sprzyjających tworzeniu nowych firm i rozwoju kompetencji przedsiębiorczości mieszkańców;
- ☞ wsparcie przedsiębiorczości społecznej;
- ☞ poprawa stanu zagospodarowania oraz jakości przestrzeni publicznych i półpublicznych;

- ↯ rozwój nowych przestrzeni publicznych służących zaspokajaniu różnych potrzeb społecznych;
- ↯ kształtowanie z udziałem mieszkańców przestrzeni publicznych, takich jak: place, skwery, trakty piesze, parki, zielone enklawy, kameralne miejsca wypoczynku i spotkań;
- ↯ poprawa efektywności energetycznej oraz wykorzystanie odnawialnych źródeł energii;
- ↯ zachowanie, ochrona, promowanie i rozwój dziedzictwa naturalnego i kulturowego;
- ↯ ochrona obiektów dziedzictwa kulturowego i ich udostępnianie na cele społeczne i gospodarcze;
- ↯ ochrona środowiska przyrodniczego;
- ↯ poprawa stanu technicznego obiektów użyteczności publicznej oraz zasobów mieszkaniowych;

4.5. Planowane efekty rewitalizacji

Realizacja planowanych projektów rewitalizacyjnych na obszarze Gminy Trzebowniko w efekcie przyczyni się do wyprowadzenia tego obszaru ze stanu kryzysowego, nadania mu nowej jakości funkcjonalnej i poprawy warunków życia mieszkańców, a co za tym idzie dalszego rozwoju społeczno gospodarczego Gminy.

Przedsięwzięcia rewitalizacyjne przyczynią się do:

- ↯ poprawy istniejącego stanu zagospodarowania oraz jakości (w tym estetyki) przestrzeni publicznej,
- ↯ wprowadzenia innowacyjnych rozwiązań w zakresie organizacji i upowszechniania oferty edukacyjnej i kulturalnej,
- ↯ poprawy dostępności i jakości oferty usług społecznych (w tym edukacyjnych, kulturalnych, rekreacyjno-wypoczynkowych, ochrony zdrowia i pomocy społecznej),
- ↯ poprawy istniejącego stanu technicznego budynków użyteczności publicznej,
- ↯ ochrony i poprawy jakości środowiska naturalnego (w tym zwłaszcza jakości powietrza atmosferycznego),
- ↯ zwiększenia dostępności i jakości gminnych przestrzeni rekreacyjno-wypoczynkowych,
- ↯ wykreowania przyjaznych miejsca spędzania czasu wolnego dla mieszkańców (w tym osób starszych),
- ↯ szerszej aktywizacji mieszkańców (w tym również aktywizacji społecznej i zawodowej osób zagrożonych procesami wykluczenia i marginalizacji społecznej) w różnych dziedzinach życia społecznego.

4.6. Mechanizmy zapewnienia komplementarności

Przedsięwzięcia interwencyjne (projekty) przewidziane do realizacji w ramach LPR, są odpowiedzią na zdiagnozowaną sytuację problemową i wpisują się w cel nadrzędny, jakim jest: „Ograniczenie problemów społecznych, gospodarczych i przestrzennych na terenie gminy Trzebowniko”

Rewitalizacja, jako proces przemian służących wyprowadzeniu ze stanu kryzysowego zdegradowanych obszarów zakłada optymalne wykorzystanie endogenicznych uwarunkowań oraz wzmacnianie lokalnych potencjałów. Jest procesem długotrwałym, prowadzonym we współpracy z lokalną społecznością i na jej rzecz.

Działania służące wspieraniu procesów rewitalizacji z wykorzystaniem środków UE, prowadzone są w sposób zaplanowany, skoordynowany, komplementarny oraz zintegrowany wewnętrznie (poszczególne działania pomiędzy sobą) i zewnętrznie (celami i kierunkami wynikającymi z dokumentów strategicznych). W związku z różnorodnością zjawisk degradacji i podejść do ich przezwyciężenia podstawową wskazówką prowadzenia działań rewitalizacji powinno być dążenie do programowania i prowadzenia działań jak najbardziej dopasowanych do lokalnych uwarunkowań.

Dlatego wybór projektów przewidzianych do realizacji w ramach LPR jest nieprzypadkowy. Łączą one konieczność podjęcia wszechstronnych działań o charakterze rewitalizacyjnym skoncentrowanych na osiągnięciu wyznaczonych celów szczegółowych, a zatem zachowują wymogi wzajemnej komplementarności (przestrzennej, problemowej, proceduralno-instytucjonalnej, międzyokresowej oraz źródeł finansowania).

- ⇒ **Komplementarność przestrzenna** – projekty przewidziane dla wyznaczonych w Gminy Trzebowniko obszarów zdegradowanych, mają na celu oddziaływanie na cały dotknięty kryzysem obszar (a nie punktowo, w pojedynczych miejscach), wzajemnie się dopełniają co implikuje efekt synergii pomiędzy nimi. Komplementarność przestrzennej interwencji poszczególnych projektów ujawnia się również w tym, że planowane działania nie będą skutkować przesuwaniem problemów na inne obszary ani prowadzić do niepożądanych efektów społecznych takich jak segregacja społeczna i wykluczenie.
- ⇒ **Komplementarność problemowa** – projekty dopełniają się tematycznie, sprawiając, że program rewitalizacji będzie oddziaływał na obszar zdegradowany we wszystkich niezbędnych aspektach (społecznym, ekonomicznym, przestrzennym, środowiskowym, kulturowym, technicznym). Jednocześnie planowane projekty unikają fragmentacji działań, koncentrując uwagę na całościowym spojrzeniu na przyczyny kryzysu danego obszaru, określają pożądany stan, do którego mają doprowadzić dany obszar projekty/przedsięwzięcia rewitalizacyjne.

Komplementarność zdań przewidzianych do realizacji w Lokalnym Programie Rewitalizacji

Projekty inwestycyjne	Projekty społeczne	
-----------------------	--------------------	--

Z/IN/1/2020	„Tworzenie warunków dla rozwoju przedsiębiorczości na terenie ROF”	Z/SP/3/2018 Z/SP/6/2018	<ul style="list-style-type: none"> • Ekonomia społeczna szansa na aktywizację mieszkańców gminy Trzebowniko • Biznes z pasją w Gminie Trzebowniko
Z/IN/2/2018	Rozwój gospodarki niskoemisyjnej oraz poprawa mobilności mieszkańców poprzez usprawnienie zrównoważonego transportu publicznego na terenie ROF	Z/SP/2/2018 Z/SP/6/2018	<ul style="list-style-type: none"> • Poprawa dostępu do usług społecznych i zdrowotnych mieszkańców z terenu gminy Trzebowniko • Biznes z pasją w Gminie Trzebowniko
Z/IN/3/2020	Kompleksowa rewitalizacja na terenie ROF Utworzenie otwartej strefy publicznej służącej integracji i aktywizacji osób starszych na terenie gminy Trzebowniko.	Z/SP/1/2018 Z/SP/2/2018 Z/SP/3/2018 Z/SP/4/2018 Z/SP/5/2018 Z/SP/6/2018	<ul style="list-style-type: none"> • Kompleksowe wsparcie rodzin z terenu Gminy Trzebowniko • Poprawa dostępu do usług społecznych i zdrowotnych mieszkańców z terenu gminy Trzebowniko • Ekonomia społeczna szansa na aktywizację mieszkańców gminy Trzebowniko • Aktywizacja osób zagrożonych wykluczeniem społecznym z terenu Gminy Trzebowniko • Utworzenie Dziennego Domu Pobytu Seniorów/Dziennego Domu Opieki Medycznej w Łukawcu • Biznes z pasją w Gminie Trzebowniko
Z/IN/4/2018	Modernizacja budynku Domu Ludowego w Terliczce wraz z wyposażeniem	Z/SP/4/2018	<ul style="list-style-type: none"> • Aktywizacja osób zagrożonych wykluczeniem społecznym z terenu Gminy Trzebowniko
Z/IN/5/2018	Modernizacja energetyczna budynku komunalnego w Łukawcu oraz Zespołu Szkół w Jasionce	Z/SP/1/2018 Z/SP/4/2018	<ul style="list-style-type: none"> • Kompleksowe wsparcie rodzin z terenu Gminy Trzebowniko • Aktywizacja osób zagrożonych wykluczeniem społecznym z terenu Gminy Trzebowniko
Z/IN/6/2019	Budowa 4-oddziałowego przedszkola wraz z 2-oddziałowym żłobkiem wraz z zapleczem sportowym przy Zespole Szkół w Jasionce	Z/SP/1/2018	<ul style="list-style-type: none"> • Kompleksowe wsparcie rodzin z terenu Gminy Trzebowniko
Z/IN/7/2019	Modernizacja budynku LKS	Z/SP/1/2018 Z/SP/2/2018	<ul style="list-style-type: none"> • Kompleksowe wsparcie rodzin z terenu Gminy Trzebowniko

	Jasionka wraz z modernizacją stadionu	Z/SP/4/2018 Z/SP/5/2019	<ul style="list-style-type: none"> • Poprawa dostępu do usług społecznych i zdrowotnych mieszkańców z terenu gminy Trzebownik • Aktywizacja osób zagrożonych wykluczeniem społecznym z terenu Gminy Trzebownik • Utworzenie Dziennego Domu Pobytu Seniorów/Dziennego Domu Opieki Medycznej w Łukawcu
Z/IN/8/2018	Budowa Orlika Lekkoatletycznego w Jasionce	Z/SP/1/2018 Z/SP/2/2018	<ul style="list-style-type: none"> • Kompleksowe wsparcie rodzin z terenu Gminy Trzebownik • Poprawa dostępu do usług społecznych i zdrowotnych mieszkańców z terenu gminy Trzebownik
Z/IN/9/2018	Termomodernizacja budynków komunalnych w Łukawcu :Dom Kultury , Dom Ludowy	Z/SP/1/2018 Z/SP/2/2018 Z/SP/4/2018 Z/SP/5/2019	<ul style="list-style-type: none"> • Kompleksowe wsparcie rodzin z terenu Gminy Trzebownik • Poprawa dostępu do usług społecznych i zdrowotnych mieszkańców z terenu gminy Trzebownik • Aktywizacja osób zagrożonych wykluczeniem społecznym z terenu Gminy Trzebownik • Utworzenie Dziennego Domu Pobytu Seniorów/Dziennego Domu Opieki Medycznej w Łukawcu
Z/IN/10/2019	Festiwal sztuki	Z/SP/1/2018 Z/SP/2/2018	<ul style="list-style-type: none"> • Kompleksowe wsparcie rodzin z terenu Gminy Trzebownik • Poprawa dostępu do usług społecznych i zdrowotnych mieszkańców z terenu gminy Trzebownik
Z/IN/11/2020	Utworzenie miniparku w Jasionce	Z/SP/1/2018 Z/SP/4/2018	<ul style="list-style-type: none"> • Kompleksowe wsparcie rodzin z terenu Gminy Trzebownik • Aktywizacja osób zagrożonych wykluczeniem społecznym z terenu Gminy Trzebownik
Z/IN/12/2018	Modernizacja instalacji centralnego ogrzewania w budynku Domu Strażaka w Łukawcu	Z/SP/1/2018 Z/SP/2/2018 Z/SP/4/2018 Z/SP/5/2019	<ul style="list-style-type: none"> • Kompleksowe wsparcie rodzin z terenu Gminy Trzebownik • Poprawa dostępu do usług społecznych i zdrowotnych mieszkańców z terenu gminy Trzebownik • Aktywizacja osób zagrożonych wykluczeniem społecznym z terenu Gminy Trzebownik • Utworzenie Dziennego Domu Pobytu Seniorów/Dziennego Domu Opieki Medycznej w Łukawcu
Z/IN/13/2019	Rewitalizacja terenów przyległych do remontowanego budynku byłej weterynarii i Domu Strażaka w Łukawcu	Z/SP/1/2018 Z/SP/2/2018 Z/SP/5/2019	<ul style="list-style-type: none"> • Kompleksowe wsparcie rodzin z terenu Gminy Trzebownik • Poprawa dostępu do usług społecznych i zdrowotnych mieszkańców z terenu gminy Trzebownik • Utworzenie Dziennego Domu Pobytu Seniorów/Dziennego Domu Opieki Medycznej w Łukawcu

Z/IN/14/2019	Doposażenie i remont placu zabaw	Z/SP/1/2018	<ul style="list-style-type: none"> • Kompleksowe wsparcie rodzin z terenu Gminy Trzebowniko
Z/IN/15/2017	Rozbudowa infrastruktury stadionu piłkarskiego w miejscowości Łukawiec	Z/SP/1/2018 Z/SP/2/2018 Z/SP/5/2019	<ul style="list-style-type: none"> • Kompleksowe wsparcie rodzin z terenu Gminy Trzebowniko • Poprawa dostępu do usług społecznych i zdrowotnych mieszkańców z terenu gminy Trzebowniko • Utworzenie Dziennego Domu Pobytu Seniorów/Dziennego Domu Opieki Medycznej w Łukawcu
Z/IN/16/2017	Termomodernizacja elewacji budynku domu Strażaka w Łukawcu	Z/SP/1/2018 Z/SP/2/2018	<ul style="list-style-type: none"> • Kompleksowe wsparcie rodzin z terenu Gminy Trzebowniko • Poprawa dostępu do usług społecznych i zdrowotnych mieszkańców z terenu gminy Trzebowniko
Z/IN/17/2017	Asfaltowanie dróg poscaleniowych i gminnych	Z/SP/2/2018	<ul style="list-style-type: none"> • Poprawa dostępu do usług społecznych i zdrowotnych mieszkańców z terenu gminy Trzebowniko
Z/IN/18/2017	Remont mieszkań socjalnych w budynku po przedszkolu nr 2 w Łukawcu	Z/SP/2/2018 Z/SP/4/2018 Z/SP/5/2019	<ul style="list-style-type: none"> • Poprawa dostępu do usług społecznych i zdrowotnych mieszkańców z terenu gminy Trzebowniko • Aktywizacja osób zagrożonych wykluczeniem społecznym z terenu Gminy Trzebowniko • Utworzenie Dziennego Domu Pobytu Seniorów/Dziennego Domu Opieki Medycznej w Łukawcu
Z/IN/19/2019	Wykonanie parku rekreacyjnego na terenie pastwisk w Łukawcu od stron Terliczki	Z/SP/1/2018 Z/SP/2/2018 Z/SP/3/2018	<ul style="list-style-type: none"> • Kompleksowe wsparcie rodzin z terenu Gminy Trzebowniko • Poprawa dostępu do usług społecznych i zdrowotnych mieszkańców z terenu gminy Trzebowniko • Ekonomia społeczna szansa na aktywizację mieszkańców gminy Trzebowniko
Z/IN/20/2019	Wykonanie nowych placów zabaw w Łukawcu	Z/SP/1/2018 Z/SP/5/2019	<ul style="list-style-type: none"> • Kompleksowe wsparcie rodzin z terenu Gminy Trzebowniko • Utworzenie Dziennego Domu Pobytu Seniorów/Dziennego Domu Opieki Medycznej w Łukawcu
Z/IN/21/2019	Uzupełnienie brakującego oświetlenia w miejscowości Łukawiec	Z/SP/1/2018 Z/SP/2/2018	<ul style="list-style-type: none"> • Kompleksowe wsparcie rodzin z terenu Gminy Trzebowniko • Poprawa dostępu do usług społecznych i zdrowotnych mieszkańców z terenu gminy Trzebowniko
Z/IN/22/2017	Budowa zielonej siłowni	Z/SP/2/2018 Z/SP/4/2018 Z/SP/5/2019	<ul style="list-style-type: none"> • Poprawa dostępu do usług społecznych i zdrowotnych mieszkańców z terenu gminy Trzebowniko • Aktywizacja osób zagrożonych wykluczeniem społecznym z terenu Gminy Trzebowniko • Utworzenie Dziennego Domu Pobytu Seniorów/Dziennego Domu Opieki Medycznej w Łukawcu

Z/IN/23/2019	Doposażenie kuchni	Z/SP/1/2018 Z/SP/2/2018 Z/SP/4/2018	<ul style="list-style-type: none"> • Kompleksowe wsparcie rodzin z terenu Gminy Trzebowniko • Poprawa dostępu do usług społecznych i zdrowotnych mieszkańców z terenu gminy Trzebowniko • Aktywizacja osób zagrożonych wykluczeniem społecznym z terenu Gminy Trzebowniko
Z/IN/24/2019	Remont budynku po byłym Przedszkolu nr 2 w Łukawcu	Z/SP/1/2018 Z/SP/2/2018 Z/SP/4/2018 Z/SP/5/2019	<ul style="list-style-type: none"> • Kompleksowe wsparcie rodzin z terenu Gminy Trzebowniko • Poprawa dostępu do usług społecznych i zdrowotnych mieszkańców z terenu gminy Trzebowniko • Aktywizacja osób zagrożonych wykluczeniem społecznym z terenu Gminy Trzebowniko • Utworzenie Dziennego Domu Pobytu Seniorów/Dziennego Domu Opieki Medycznej w Łukawcu

Komplementarność projektów EFRR planowanych do finansowania w ramach działania RPO WP 2014-2020 Dz.6.5. i projektów EFS:

LP.1.		
Projekt planowany do finansowania w ramach działania 6.5 RPO WP 2014-2020	Projekt planowany do finansowania z EFS	
Tytuł projektu:	Tytuł projektu:	Źródło finansowania:
<i>Kompleksowa rewitalizacja na terenie ROF Utworzenie otwartej strefy publicznej służącej integracji i aktywizacji osób starszych na terenie gminy Trzebowniko</i>	Kompleksowe wsparcie rodzin z terenu Gminy Trzebowniko	EFS RPO WP 2014-2020 Oś VIII Dz. 8.4
	Ekonomia społeczna szansa na aktywizację mieszkańców gminy Trzebowniko	EFS RPO WP 2014-2020 Oś VIII Dz. 8.5
	Utworzenie Dziennego Domu Pobytu Seniorów/Dziennego Domu Opieki Medycznej w Łukawcu	EFS RPO WP Dz. 8.8.
	Biznes z pasją w Gminie Trzebowniko	EFS RPO WP Dz. 7.7
Miejsce realizacji: Terliczka, Łukawiec, Jasionka		
<u>Opis wpływu projektów na sytuację kryzysową w szczególności w sferze społecznej</u>		
Poprawa dostępu do usług społecznych (w tym środowiskowych, opiekuńczych, zdrowotnych) dla różnych grup społecznych, w szczególności dzieci i młodzieży oraz osób w wieku senioralnym zamieszkujących		

obszar rewitalizacji „Terliczka i Łukawiec” wskazany w LPR dla Gminy Trzebowniko, jak również zamieszkujących pozostałą część Gminy.

W zrewitalizowanej przestrzeni możliwe będzie prowadzenie działań służących wzmocnieniu procesu integracji wewnątrzpokoleniowej i międzypokoleniowej, oraz aktywizacji społecznej mieszkańców.

Zdegradowany teren stanie się otwartą przestrzenią publiczną z nowymi funkcjami. Zagospodarowana przestrzeń rekreacyjna jest niezbędnym środkiem służącym integracji międzypokoleniowej. Teren wokół zalewu, jak i rzeki Wisłok wyposażony zostanie w plaże, place zabaw, skatepark, boisko do siatkówki plażowej jak i alejki spacerowe, ławeczki, stoliki rekreacyjne, miejsca ogniskowe, altanki biesiadne służące integracji wszystkich grup wiekowych.

Będą odbywać się imprezy integrujące społeczność w tym wydarzenia międzypokoleniowe. Imprezy będą cyklicznie odbywać się na terenie otwartej strefy aktywności tj. poranki z tai chi, rodzinne rajdy rowerowe, „Orientuj się w terenie” – zabawa z mapą dla każdego, nordic walking, zawody wędkarskie spławikowe „o największą rybę”, morsowanie czyli zimne kąpiele w przereblach, gry miejskie wykorzystujące przestrzeń wokół zalewu i rzeki jako istotny element rozgrywki, wspólne szanty na plaży, obchody nocy świętojańskiej - Wianki, spływy kajakowe po rzece Wisłok, liczne rozgrywki sportowe dla każdej grupy wiekowej, gry i zabawy międzypokoleniowe, które będą odbywać się cyklicznie. Dla miłośników czytelnictwa organizowana będzie objazdowa biblioteka plenerowa w sezonie letnim, gdzie każdy będzie mógł na świeżym powietrzu poczytać ulubione książki i artykuły. Również uzdolnieni plastycznie mieszkańcy będą mogli wziąć udział w licznych plenerach malarskich organizowanych nad zalewem i wzdłuż rzeki Wisłok. Wieczorami mieszkańcy gminy będą mogli integrować się przy wspólnym grillowaniu.

W ciepłe letnie wieczory dla mieszkańców gminy organizowane będzie kino plenerowe, w którym będzie można obejrzeć bezpłatnie najlepsze światowe i rodzime produkcje filmowe. Cyklicznie odbywać się będą „spotkania przy grillu”, podczas których będzie można miło spędzić czas.

W sumie rocznie odbywać się będzie 60 wydarzeń z łączną liczbą uczestników : 10 000.

Zagospodarowana przestrzeń wzdłuż rzeki Wisłok stwarza także możliwości rozwoju aktywności gospodarczej mieszkańców obszarów rewitalizacji, których dużym problemem jest bezrobocie będące przyczyną wielu problemów społecznych rodzin mieszkających na terenie miejscowości Terliczka oraz Łukawiec. W projekcie zakłada się utworzenie 50 miejsc pracy oraz powstanie min.50 firm. Dotacje będą udzielane w głównej mierze na działalność gospodarczą w obszarze turystyki, rozrywki, sportu i rekreacji. Nowe przedsiębiorstwa kołem zamachowym dla nowej funkcji terenu. Powstała spółdzielnia socjalna będzie odpowiadać m. in. za utrzymanie terenu w czystości i porządku, ale również za inne tereny publiczne czy prywatne w gminie.

Uzasadnienie niezbędności projektów dla realizacji założonych celów programu rewitalizacji

Projekty wpisują się w następujące cele rewitalizacyjne:

Cel główny 1.

Cel szczegółowy:1.1.

Kierunki działań: 1.1.3

Cel szczegółowy:1.2.

Kierunki działań: 1.2.3,1.2.4

Cel główny 2.

Cel szczegółowy: 2.1.

Kierunki działań: 2.11.2.1.2

Cel szczegółowy:2.2.

Kierunki działań: 2.11.2.1.2

Cel główny 3.

Cel szczegółowy: 3.2.

Kierunki działań: 3.2.1,3.2.2.,3.2.3

Opis komplementarności projektów

W oparciu o utworzoną przestrzeń w Terliczce, Łukawcu i Jasionce możliwe będzie prowadzenie zajęć wspierających rodziny skierowane do dzieci i młodzieży (plenerowe zajęcia sportowo-rekreacyjne), osób starszych (plenerowe zajęcia rekreacyjno-zdrowotne) oraz osób niepełnosprawnych ze szczególnym uwzględnieniem osób zagrożonych wykluczeniem społecznym (zajęcia terapeutyczne (pedagogiczne, psychologiczne, socjoterapia).

Zakres planowanych działań w ramach projektu „Kompleksowe wsparcie rodzin z terenu Gminy Trzebowniko” oraz „Utworzenie Dziennego Domu Pobytu Seniorów/Dziennego Domu Opieki Medycznej w Łukawcu” obejmuje:

1. Plenerowe zajęcia rekreacyjno-zdrowotne dla osób starszych (aktywizacja zdrowotna, poranki z tai chi, rajdy rowerowe, nordic walking, gry miejskie, wspólne szanty na plaży, spływy kajakowe, obchody nocy świętojańskiej - Wianki),
2. Działania wspierające osoby starsze wymagające świadczenia usług (aktywizacja osób zagrożonych wykluczeniem społecznym),
3. Zajęcia korekcyjne dla dzieci i młodzieży (aktywizacja zdrowotna), spływy kajakowe
4. Zajęcia rehabilitacyjne dla dzieci i młodzieży wymagających usług specjalistycznych (aktywizacja zdrowotna, aktywizacja osób zagrożonych wykluczeniem społecznym).
5. Usługi 24 godzinnej teleopieki od 2019
6. Usługi opiekuńcze w miejscu zamieszkania (w tym specjalistyczne i sąsiedzkie) od 2020
7. Sąsiedzkie usługi opiekuńcze
8. Możliwość korzystania z opieki: fizjoterapeuty, rehabilitanta.

Dzięki promocji aktywnych formy spędzania czasu wolnego zajęcia wspierać będą dobrą kondycję fizyczną mieszkańców sprzyjającą zachowaniu dobrego stanu zdrowia oraz lepszemu samopoczuciu. Otwarte strefy rekreacyjne przyczynią się do funkcjonowania przestrzeni aktywności sportowej sprzyjającej międzypokoleniowej integracji społecznej, a co za tym idzie uprawiania sportu jako formy spędzania wolnego czasu i będą odpowiedzią na oczekiwanie społeczne w zakresie tworzenia stref aktywności sportowo-rekreacyjnych w pobliżu miejsca zamieszkania. W miejscach tych będą spotykali się dziadkowie, dzieci i wnukowie. To będzie miejsce rekreacji i spotkań całych rodzin, gdzie będą spotykać się przyjaciele, a młodzież i osoby starsze będą spędzać czas. Będzie to miejsce łamania barier zarówno architektonicznych jak i mentalnych. Stworzenie wielofunkcyjnych i wielopokoleniowych stref aktywności przyczyni się do budowania więzi pokoleniowych, więzi rodzinnych oraz dawanie szansy na integrację i dostęp do infrastruktury każdemu bez względu na to, gdzie mieszka i czym się zajmuje.

Utworzona spółdzielnia socjalna w ramach projektu „Ekonomia społeczna szansą na aktywizację mieszkańców gminy Trzebowniko”, realizować będzie usługi porządkowe i zagospodarowania terenów zielonych. W planowanej spółdzielni socjalnej realizowane będą usługi użyteczności publicznej w partnerstwie publiczno-społecznym. Do spółdzielni socjalnej osób prawnych zostaną zaangażowane osoby zagrożone wykluczeniem społecznym z terenu gminy, spełniające kryteria dotyczące zasad prowadzenia spółdzielni socjalnych. Poza działalnością gospodarczą spółdzielnia socjalna będzie prowadzić działania integracyjne zgodnie z ustawą. Z uwagi na brak na terenie Gminy Trzebowniko otwartych terenów rekreacyjnych, brak jest także kompleksowej oferty integracyjnej. Dotychczas wykorzystywane stadiony, czy wiaty przystankowe nie realizują integracji wewnątrzpokoleniowej gdyż są kierowane do ścisłej grupy, nie do wszystkich grup jednocześnie. Duży otwarty teren publiczny w centrum gminy tworzy doskonałą bazę do integracji i aktywizacji mieszkańców z różnych grup wiekowych oraz świetne miejsce dla małego biznesu.

- ⇒ **Komplementarność proceduralno-instytucjonalna** – realizacja poszczególnych projektów, zarządzana przez operatora całego procesu rewitalizacji, pozwala na efektywne i harmonijne współdziałanie wzajemne, uzupełnianie się i spójność procedur.
- ⇒ **Komplementarność międzyokresowa** – szczegółowy dobór projektów jest efektem krytycznej oceny oraz sformułowania wniosków na temat dotychczasowego (w kontekście zaangażowania środków wspólnotowych, szczególnie w ramach polityki spójności 2014-2020) sposobu wspierania procesów zaangażowanych społecznie.

Przeprowadzona analiza wykazała, że przedsięwzięcia zrealizowane w poprzednich latach mają swoją ciągłość i kontynuację w niniejszym dokumencie. A wnioski wyciągnięte z ich realizacji pozwolą na bardziej efektywne wykorzystanie środków i możliwości w obecnej perspektywie finansowej, dzięki czemu zaplanowany proces kompleksowej rewitalizacji wzmocni efektywność i skuteczność działań podejmowanych przez Gminę Trzebowniko.

We wcześniejszym okresie programowania, na obszarze rewitalizacji zrealizowano szereg działań o charakterze społecznym, gospodarczym, technicznym, przestrzenno-funkcyjnym i środowiskowym. Pomimo obserwowanych pozytywnych efektów społecznych zrealizowanych już przedsięwzięć nadal istnieje potrzeba podejmowania dalszych działań, co potwierdza diagnoza obszaru rewitalizacji dokonana na potrzeby opracowania niniejszego programu rewitalizacji.

Zaplanowane do realizacji zadania rewitalizacyjne wraz ze zrealizowanymi już projektami (obejmującymi infrastrukturę kulturalną, sportowo-rekreacyjną, drogową) wypełniają cele rozwojowe Gminy w zakresie zabezpieczenia dostępu do infrastruktury społecznej dla mieszkańców z wykorzystaniem uwarunkowań i potencjałów przestrzennych gminy. Będą również uzupełniać zrealizowane już przy wsparciu środków Europejskiego Funduszu Społecznego działania skierowane do osób zagrożonych wykluczeniem społecznym.

W ramach komplementarności międzyokresowej zaplanowane zadania inwestycyjne i społeczne wpisują się w następujące projekty zrealizowane na terenie Gminy Trzebowniko:

Tytuł	Okres realizacji	Źródło finansowania	Lokalizacja
„Dostawa samochodu ratowniczo-gaśniczego dla OSP w miejscowości Jasionka – Gmina Trzebowniko”	2016 rok	Wojewódzki Funduszu Ochrony Środowiska i Gospodarki Wodnej - Krajowy System Ratowniczo – Gaśniczy z Komendy Głównej Państwowej Straży Pożarnej - środki własne	Jasionka
„Budowa Przedszkola przy Zespole Szkół w Łukawcu oraz adaptacja pomieszczenia socjalnego w Zespole	2012 - 2016	Regionalny Program Operacyjny Województwa Podkarpackiego na lata 2007 -2013; 5.1 Infrastruktura edukacyjna, schemat B-system oświaty	Łukawiec

Szkół w Łukawcu dla potrzeb osób niepełnosprawnych			
„Sieć kanalizacyjna i wodociągowa łącząca strefy S1 i S1-3 Podkarpackiego Parku Naukowo-Technologicznego w Jasionce”	2012-2013	Regionalny Program Operacyjny Województwa Podkarpackiego z działania 1.4 Promocja gospodarcza i aktywizacja inwestycji regionu	Jasionka
Rozbudowa ujęcia wody przy OKL Jasionka oraz rozbudowa i przebudowa wodociągu wiejskiego w miejscowości Zaczernie etap II	2012-2013	Program Rozwoju Obszarów Wiejskich Narodowy Fundusz Ochrony Środowiska	Jasionka
„Termomodernizacja budynków komunalnych w miejscowościach: Terliczka, Stobierna, Zaczernie, Trzebownisko i Łąka, w gminie Trzebownisko”	2012-2013	Regionalny Program Operacyjny Województwa Podkarpackiego Wojewódzki Fundusz Ochrony Środowiska i Gospodarki Wodnej w Rzeszowie	Terliczka, Stobierna, Zaczernie, Trzebownisko Łąka

⇒ **Komplementarność źródeł finansowania** – planowane projekty rewitalizacyjne, opierają się na uzupełnianiu i łączeniu wsparcia ze środków EFRR, EFS z wykluczeniem ryzyka podwójnego dofinansowania. Ponadto łączą prywatne i publiczne źródła finansowania, przy założeniu, że stymulowanie endogenicznych zdolności inwestycyjnych ma kluczowe znaczenie dla dynamiki pożądanych zmian na obszarach zdegradowanych.

Współfunkcjonowanie zaplanowanych projektów w ramach LPR, które są względem siebie komplementarne, zakłada skonsolidowanie wysiłków różnych podmiotów na rzecz obszarów zdegradowanych, co jest ważnym warunkiem sukcesu całego procesu.

ROZDZIAŁ V

PLAN FINANSOWY LPR

5.1. Plan finansowy LPR

Plan finansowy Lokalnego Programu Rewitalizacji obejmuje zadania przewidziane do realizacji w latach 2016-2022. Został opracowany na podstawie kosztów poszczególnych projektów, zgłoszonych i zakwalifikowanych do Programu.

Podstawowe źródła pozabudżetowe wykorzystywane do realizacji zadań w LPR obejmują:

- ↵ środki Unii Europejskiej,
- ↵ środki budżetu państwa,
- ↵ inne środki publiczne,
- ↵ środki prywatne,

Określając poziom wsparcia oraz rodzaj kosztów kwalifikowanych kierowano się zapisami Szczegółowego opisu priorytetów Regionalnego Programu Operacyjnego Województwa Podkarpackiego na lata 2014-2020 oraz Podręcznika kwalifikowania Regionalnego Programu Operacyjnego Województwa Podkarpackiego na lata 2014-2020.

Plan finansowy, źródła finansowania i poziom zapotrzebowania na środki UE przedstawia poniższa tabela.

Tabela 39. Zadania inwestycyjne źródła finansowania

LP.	Tytuł projektu	Okres realizacji [plan]	Szacunkowe nakłady [PLN/]	ŹRÓDŁA FINANSOWANIA		
				DOTACJA	WKŁAD WŁASNY	Środki unijne/INNE
Z/IN/1/2020	„Tworzenie warunków dla rozwoju przedsiębiorczości na terenie ROF”	2018-2020	19 198 821,12	9 758 184,81	9 440 636,31	RPO WP OŚ.1. Dz.1.5. – zakończono pozytywnie ocenę merytoryczną wniosku
Z/IN/2/2018	Rozwój gospodarki niskoemisyjnej oraz poprawa mobilności mieszkańców poprzez usprawnienie zrównoważonego transportu publicznego na terenie ROF	2017-2019	25 636 235,64	9 023 096,31	16 613 139,33	RPO WP OŚ.5. Dz.5.5. – w trakcie realizacji
Z/IN/3/2020	Kompleksowa rewitalizacja na terenie ROF Utworzenie otwartej strefy publicznej służącej integracji i aktywizacji osób starszych na terenie gminy Trzebownik.	2017-2020	14 182 775,30	13 437 636,54	745 138,76	RPO WP OŚ.6 DZ.6.5.- opracowywanie dokumentacji technicznej, środki własne, środki, środki prywatne, EOG
Z/IN/4/2018	Modernizacja budynku Domu Ludowego w Terliczce wraz z wyposażeniem	2017-2018	50 000,00	0	50000,00	Środki własne-zakończono
Z/IN/5/2018	Modernizacja energetyczna budynku komunalnego w Łukawcu oraz Zespołu Szkół w Jasionce	2017-2018	711 335,68	464 537,11	246 798,57	RPO WP OŚ 3. Dz.3.2. - zakończono
Z/IN/6/2019	Budowa 4-oddziałowego przedszkola wraz z 2-oddziałowym żłobkiem wraz z zapleczem	2018-2019	8 000 000,00	0,00	8 000 000,00	Środki własne/Program MALUCH +- uzyskano

Lokalny Program Rewitalizacji dla Gminy Trzebownik na lata 2016-2022

	sportowym przy Zespole Szkół w Jasionce					dokumentację techniczną
Z/IN/7/2019	Modernizacja budynku LKS Jasionka wraz z modernizacją stadionu	2018-2019	650 000,00	325 000,00	325 000,00	MSIT, środki własne
Z/IN/8/2018	Budowa Orlika Lekkoatletycznego w Jasionce	2017-2018	1 201 942,00	350 000,00	851 942,00	MSIT-uzyskano dofinansowanie, realizacja w roku 2018
Z/IN/9/2018	Termomodernizacja budynków komunalnych w Łukawcu :Dom Kultury , Dom Ludowy	2018	293 390,00	0,00	293 390,00	środki własne
Z/IN/10/2018	Festiwal sztuki	2018-2020	1 000 000,00	850 000,00	150 000,00	POIŚ, EOG, Fundusz Szwajcarski
Z/IN/11/2020	Utworzenie miniparku w Jasionce	2016-2020	120 000,00	103 000,00	17 000,00	PROW, NFOŚ-zakończono I etap inwestycji
Z/IN/12/2018	Modernizacja instalacji centralnego ogrzewania w budynku Domu Strażaka w Łukawcu	2018	781 320,27	488 448,50	292 871,77	RPO WP OŚ 3. Dz.3.3., WFOŚiGW
Z/IN/13/2019	Rewitalizacja terenów przyległych do remontowanego budynku byłej weterynarii i Domu Strażaka w Łukawcu	2019	60 000,00	30 000,00	30 000,00	MSI OSA, środki własne
Z/IN/14/2019	Doposażenie i remont placu zabaw	2019	60 000,00	30 000,00	30 000,00	MSIT OSA, środki własne
Z/IN/15/2017	Rozbudowa infrastruktury stadionu piłkarskiego w miejscowości Łukawiec	2017	50 000,00	40 000,00	10 000,00	MSIT, środki własne
Z/IN/16/2017	Termomodernizacja elewacji budynku domu Strażaka w Łukawcu	2017	75 000,00	63 750,00	11 250,00	RPO WP OŚ 3.Dz.3.2., środki własne
Z/IN/17/2017	Asfaltowanie dróg poscaleniowych i gminnych	2017	3 000 000,00	0,00	3 000 000,00	Środki własne

Z/IN/18/2017	Remont mieszkań społecznych w budynku po przedszkolu nr 2 w Łukawcu	2018	100 000,00	85 000,00	15 000,00	RPO WP OŚ 6. Dz.6.2. Podz. 6.2.2., środki własne
Z/IN/19/2019	Wykonanie parku rekreacyjnego na terenie pastwisk w Łukawcu od stron Terliczki	2019	80 000,00	40 000,00	40 000,00	MSIT OSA, środki własne
Z/IN/20/2019	Wykonanie nowych placów w Łukawcu	2019	50 000,00	25 000,00	25 000,00	MSIT OSA, środki własne
Z/IN/21/2017	Uzupełnienie brakującego oświetlenia w miejscowości Łukawiec	2019	1 000 000,00	850 000,00	150 000,00	RPO WP OŚ 3. Dz.3.3., środki własne
Z/IN/22/2017	Budowa zielonej siłowni	2017	25 000,00	25 000,00	0,00	PROW- złożono wnioski o dofinansowanie
Z/IN/23/2019	Doposażenie kuchni	2019	80 000,00	80 000,00	0,00	PROW
Z/IN/24/2019	Remont budynku po byłym Przedszkolu nr 2 w Łukawcu	2019	100 000,00	100 000,00	0,00	PROW
		SUMA	76505820,01	36168653,27	40337167,00	

Tabela 40. Zadania SPOŁECZNE -źródła finansowania

LP.	Tytuł projektu	Okres realizacji [plan]	Szacunkowe nakłady [PLN/]	ŹRÓDŁA FINANSOWANIA		
				DOTACJA	Inne Środki np. budżet gminy, fundusze krajowe i zagraniczne	Środki unijne
Z/SP/1/2018	Kompleksowe wsparcie rodzin z terenu Gminy Trzebownik	2017-2018	662 350,00	622 350,00	40 000,00	EFS RPO WP 2014-2020 Oś VIII Dz. 8.4 – w trakcie realizacji
Z/SP/2/2018	Poprawa dostępu do usług społecznych i zdrowotnych	2017-2018	1 606 420,80	1 526 099,76	80 321,04	EFS RPO WP 2014-2020 Oś VIII Dz. 8.3-

Lokalny Program Rewitalizacji dla Gminy Trzebowniko na lata 2016-2022

	mieszkańców z terenu gminy Trzebowniko					w trakcie realizacji
Z/SP/3/2018	Ekonomia społeczna szansą na aktywizację mieszkańców gminy Trzebowniko	2017-2018	1 500 000,00	1 425 000,00	75 000,00	„ EFS RPO WP 2014-2020 Dz. 8.5 - ROWES – termin realizacji 2018
Z/SP/4/2018	Aktywizacja osób zagrożonych wykluczeniem społecznym z terenu Gminy Trzebowniko	2017-2019	1 000 000,00	950 000,00	50 000,00	EFS RPO WP 2014-2020 Oś VIII Dz. 8.7
Z/SP/5/2018	Utworzenie Dziennego Domu Pobytu Seniorów/Dziennego Domu Opieki Medycznej w Łukawcu	2018-2020	5 000 000,00	4 750 000,00	250 000,00	EFS RPO WP Dz. 8.8.
Z/SP/6/2018	Biznes z pasją w Gminie Trzebowniko	2018-2020	3 500 922,00	3 394 485,90	106 436,10	EFS RPO WP 2014-2020 Oś VII Dz. 7.7
		<i>SUMA [EFS</i>	13 269 692,80	12 667 935,66	601 757,10	

Tabela 41. Harmonogram rzeczowy planowanych zadań

Wyszczególnienie	2017	2018	2019	2020	2021	2022
Z/IN/1/2020		X	X	X		
Z/IN/2/2018	X	X				
Z/IN/3/2020	X	X	X	X		
Z/IN/4/2019		X	X			
Z/IN/5/2018	X	X				
Z/IN/6/2019		X	X			
Z/IN/7/2019		X	X			
Z/IN/8/2018	X	X				
Z/IN/9/2018		X				
Z/IN/10/2020	X	X	X	X		
Z/IN/11/2018	X	X				
Z/IN/12/2019			X			
Z/IN/13/2019			X			
Z/IN/14/2017	X					
Z/IN/15/2017	X					
Z/IN/16/2017	X					
Z/IN/17/2017	X					
Z/IN/18/2019			X			
Z/IN/19/2019			X			
Z/IN/20/2017	X					
Z/IN/21/2019			X			
Z/IN/22/2019			X			
Z/SP/1/2018	X	X				
Z/SP/2/2018	X	X				
Z/SP/3/2019	X	X				
Z/SP/4/2018	X	X				
Z/SP/5/2018		X	X	X		

Wyszczególnienie	2017	2018	2019	2020	2021	2022
Z/SP/6/2018		X	X	X		

5.1.1. Źródła finansowania

Prowadzenie oraz realizacja zadań ujętych w LPR wymaga doboru odpowiednich źródeł finansowania, które będą odpowiadać zaplanowanym rezultatom i samym celom inwestycji.

Najważniejszym źródłem finansowania projektów rewitalizacyjnych w okresie programowania 2014-2020 są środki europejskie, wydatkowane przede wszystkim w ramach Regionalnego Programu Operacyjnego dla Województwa Podkarpackiego.

Równocześnie komplementarnymi względem nich źródłami finansowania przedsięwzięć rewitalizacyjnych są środki jednostki samorządu terytorialnego (Gminy Trzebownisko) oraz prywatne źródła finansowe (np. środki prywatne). Poniżej zamieszczono szczegółowy opis potencjalnych źródeł finansowania projektów przewidzianych do realizacji w Lokalnym Programie Rewitalizacji dla Gminy Trzebownisko do roku 2022.

W przypadku braku uzyskania dofinansowania na realizację poszczególnych projektów z określonych potencjalnych funduszy zewnętrznych, Gmina Trzebownisko oraz partnerzy społeczni zrealizują zaplanowane inwestycje w zakresie, który będzie odpowiadał możliwościom budżetu gminy.

Regionalny Program Operacyjny Województwa Podkarpackiego na lata 2014-2020 (RPO)

Podstawowym źródłem finansowania projektów (zarówno infrastrukturalnych, jak i społecznych) przewidzianych do realizacji w LPR będzie Regionalny Program Operacyjny Województwa Podkarpackiego na lata 2014-2020.

Za pośrednictwem tego programu kompleksowe przedsięwzięcia rewitalizacyjne wspierane będą przede wszystkim w ramach działania 6.5. Rewitalizacja przestrzeni regionalnej – Zintegrowane Inwestycje Terytorialne (ze środków EFRR) i finansowanych z EFS działań: 8.7 Aktywna integracja osób zagrożonych ubóstwem lub wykluczeniem społecznym - Zintegrowane Inwestycje Terytorialne, 8.8 Zwiększenie dostępu do usług społecznych i zdrowotnych - Zintegrowane Inwestycje Terytorialne i 8.9 Poprawa dostępu do usług wsparcia rodziny i pieczy zastępczej - Zintegrowane Inwestycje Terytorialne. Są to działania dedykowane wyłącznie dla podmiotów z terenu Rzeszowskiego Obszaru Funkcjonalnego (jednocześnie podmioty te nie zostały wykluczone z możliwości aplikowania w ramach działań 8.1, 8.3 i 8.4, 7.7 RPO skierowanych do wszystkich beneficjentów z terenu województwa).

Głównym celem tych działań jest ograniczenie problemów społecznych na terenach zdegradowanych. W ich ramach wspierane będą projekty ukierunkowane na ograniczenie istotnych problemów społecznych zidentyfikowanych w Lokalnych (Gminnych) Programach Rewitalizacji.

W szczególności o dofinansowanie mogą ubiegać się przedsięwzięcia, których zakres rzeczowy obejmuje:

- przebudowę, rozbudowę, nadbudowę lub remont w celu przywrócenia bądź nadania nowych funkcji (społecznych, gospodarczych, edukacyjnych, kulturalnych, rekreacyjnych) budynkom użyteczności publicznej i zdegradowanym (tj. przemysłowym, powojkowym, popegeerowskim, po kolejowym) wraz z zagospodarowaniem przyległego otoczenia, funkcjonalnie związanego z tymi budynkami, a także nadanie nowych funkcji obszarom przestrzeni publicznej,
- roboty restauratorskie i konserwatorskie budynków znajdujących się w rejestrze zabytków oraz położonych w strefie ochrony konserwatorskiej, wraz z zagospodarowaniem terenu funkcjonalnie związanego z tymi budynkami.

W ramach działania 6.5 o dofinansowanie, w szczególności mogą ubiegać się przedsięwzięcia, których zakres rzeczowy obejmuje:

- przebudowę, rozbudowę, nadbudowę lub remont w celu przywrócenia bądź nadania nowych funkcji (społecznych, gospodarczych, edukacyjnych, kulturalnych, rekreacyjnych) budynkom użyteczności publicznej i zdegradowanym (tj. przemysłowym, powojkowym, popegeerowskim, po kolejowym) wraz z zagospodarowaniem przyległego otoczenia, funkcjonalnie związanego z tymi budynkami, a także nadanie nowych funkcji obszarom przestrzeni publicznej,
- roboty restauratorskie i konserwatorskie budynków znajdujących się w rejestrze zabytków oraz położonych w strefie ochrony konserwatorskiej, wraz z zagospodarowaniem terenu funkcjonalnie związanego z tymi budynkami.

Dodatkowo do wskazanych działań komplementarne mogą być działania podjęte w ramach Europejskiego Funduszu Spójności, w tym:

Działanie 8.7 Aktywna integracja osób zagrożonych ubóstwem lub wykluczeniem społecznym- Zintegrowane Inwestycje Terytorialne:

- Zintegrowane oraz zindywidualizowane programy realizowane w oparciu o ścieżkę reintegracji, obejmujące usługi aktywnej integracji o charakterze społecznym, edukacyjnym, zdrowotnym, zawodowym, zawierające instrumenty odpowiadające na indywidualne potrzeby
- Włączanie osób z niepełnosprawnościami w zajęcia na rzecz aktywizacji zawodowej, realizowane w warsztatach terapii zajęciowej poprzez finansowanie zajęć związanych z uczestnictwem w WTZ oraz działań na rzecz aktywnej integracji dotychczas nie oferowanych przez WTZ

Działanie 8.8- Zwiększenie dostępu do usług społecznych i zdrowotnych: zwiększenie dostępu do usług społecznych i zdrowotnych- Zintegrowanych Inwestycji Terytorialne: usługi społeczne w szczególności usługi środowiskowe, opiekuńcze, w tym: rozwój środowiskowych form pomocy i samopomocy, działania wspierające opiekunów nieformalnych w opiece domowej, tworzenie miejsc opieki dla osób niesamodzielnych w

nowo tworzonych lub istniejących ośrodkach zapewniających opiekę dzienną lub całodobową oraz wsparcie dla usług mieszkalnictwa o charakterze wspomaganym.

Działanie 8.9- Poprawa dostępu do usług wsparcia rodziny i pieczy zastępczej – Zintegrowane Inwestycje Terytorialne: Zwiększenie dostępności usług społecznych w szczególności usług środowiskowych, opiekuńczych oraz usług wsparcia rodziny i pieczy zastępczej dla osób zagrożonych ubóstwem lub wykluczeniem społecznym poprzez prace z rodziną prowadzonej w szczególności w formie: asystentury rodzinnej, poprzez zatrudnienie nowych asystentów rodziny prowadzące od zwiększenia liczby asystentów, konsultacji i poradnictwa specjalistycznego, terapii i mediacji, specjalistycznego wsparcia np. w formie, profilaktyki uzależnień, profilaktyki prozdrowotnej, treningów ekonomicznych, pomocy w opiece i wychowaniu dzieci w placówkach wsparcia dziennego.

Działanie 7.7. Wsparcie rozwoju przedsiębiorczości - Zintegrowane Inwestycje Terytorialne: - Zwiększenie liczby nowo utworzonych, trwałych mikroprzedsiębiorstw poprzez wsparcie doradczo – szkoleniowe dla osób zamierzających rozpocząć prowadzenie działalności gospodarczej uwzględniające indywidualne potrzeby uczestników, bezzwrotne dotacje przyznanie środków finansowych na rozwój przedsiębiorczości i wsparcie pomostowe.

Inne źródła finansowania projektów rewitalizacyjnych to :

RPO WP OŚ.1. Dz.1.5. Promowanie przedsiębiorczości – Zintegrowane Inwestycje Terytorialne

Wsparcie uzyskują projekty dotyczące przygotowania stref aktywności gospodarczej (terenów inwestycyjnych) tj. wyodrębnionych do inwestycji obszarów, przygotowanych w celu nadania im funkcji gospodarczych (aktywizacji gospodarczej), sprzyjających lokalizowaniu nowych inwestycji i przyciąganiu inwestorów, stanowiących lokalne centrum rozwoju gospodarczego i utworzonych w celu realizacji lokalnych celów rozwoju. Wsparcie obejmuje tworzenie parków biznesowych jako powierzchni sprzyjających lokalizowaniu nowych inwestycji. Wsparciem objęte zostaną zadania dotyczące uporządkowania i przygotowania terenów przeznaczonych na inwestycje, w szczególności prace studyjno-koncepcyjne, badania geotechniczne, kompleksowe wyposażenie w media, modernizacja wewnętrznej infrastruktury komunikacyjnej

RPO WP OŚ.5. Dz.5.5. Niskoemisyjny transport miejski – Zintegrowane Inwestycje Terytorialne. Wsparcie uzyskują projekty dotyczące ograniczenia emisji zanieczyszczeń oraz budowa spójnego i efektywnego systemu przewozów pasażerskich na terenie ROF.

RPO WP OŚ 3. Dz.3.2. Modernizacja energetyczna budynków . Wsparcie uzyskują projekty dotyczące głębokiej modernizacji energetycznej obejmującej: ocieplenie ścian, stropów, fundamentów, stropodachów lub dachów, modernizacja lub wymiana stolarki okiennej i drzwiowej lub wymiana oszkleń w budynkach na efektywne energetycznie, montaż urządzeń

zacieniających okna (np. rolety, żaluzje), izolacja cieplna, równoważenie hydrauliczne lub kompleksowa modernizacja instalacji ogrzewania przebudowa i/lub budowa klimatyzacji i systemów chłodzących, likwidacja liniowych i punktowych mostków cieplnych, modernizacja systemu wentylacji poprzez montaż układu odzysku (rekuperacji) ciepła, zastosowanie automatyki pogodowej i systemów zarządzania zużyciem energii w budynku (w tym zawory termostatyczne), modernizacja instalacji elektrycznych budynku, która skutkować będzie ograniczeniem strat energii, instalacja OZE w modernizowanych energetycznie budynkach, instalacja urządzeń wysokosprawnej mikro kogeneracji, modernizacja lub wymiana oświetlenia (zamontowanego w/na budynku na stałe).

Dz.3.3. Poprawa jakości powietrza Realizacja planów niskoemisyjnych – Zintegrowane Inwestycje Terytorialne

Wsparcie uzyskują projekty obejmujące roboty budowlane i/lub wyposażenie w zakresie wymiany dotychczasowych źródeł ciepła⁴² (pieców, kotłów na paliwa stałe), obejmujące: demontaż i likwidację dotychczasowego źródła ciepła, instalację kotła gazowego (również na gaz płynny LPG) lub kotła na biomasę klasy 5 z automatycznym zasypem paliwa, według normy PN EN 303-5:2012, niezbędną do prawidłowego zaopatrzenia lokalu/budynku w ciepło przebudowę, montaż wewnętrznych instalacji CO i CWU, instalacji gazowej.

RPO WP OŚ 6. Dz.6.2. Infrastruktura ochrony zdrowia i pomocy społecznej Poddz. 6.2.2. Infrastruktura pomocy społecznej . Wsparcie uzyskują projekty obejmujące budowę, przebudowę, odbudowę, rozbudowę, nadbudowę, remont zdegradowanych budynków w celu ich adaptacji na mieszkania wspomagane, chronione i socjalne, realizowane w oparciu o istniejącą infrastrukturę i/lub wyposażenia – powiązane z procesem integracji społecznej i aktywizacji społeczno – zawodowej. Dopuszczalne będzie wsparcie wykraczające poza części wspólne budynków mieszkalnych.

POIS 2014-2020 8.1 Ochrona dziedzictwa kulturowego i rozwój zasobów kultury, Infrastruktura i Środowisko Wsparcie uzyskują projekty obejmujące rozbudowę, przebudowę i remont niezabytkowej infrastruktury na cele działalności kulturalnej, edukacji artystycznej, archiwów.

MSIT- Program Rozwoju Infrastruktury Lekkoatletycznej. Wsparcie uzyskują projekty inwestycyjne dotyczące budowy, przebudowy lub remontu obiektów zarówno treningowych jak i umożliwiających profesjonalne współzawodnictwo.

Program modernizacji infrastruktury sportowej - Mały Klub - Wsparcie uzyskują projekty inwestycyjne dotyczące przebudowy lub remontu istniejących obiektów sportowych oraz doposażenia ich w sprzęt sportowy.

Program rozwoju małej infrastruktury ***sportowo-rekreacyjnej*** o charakterze wielopokoleniowym – ***Otwarte Strefy Aktywności (OSA)***. Wsparcie otrzymają projekty dotyczące budowy ogólnodostępnych, wielofunkcyjnych, plenerowych stref aktywności skierowanych do różnych grup wiekowych i tworzenie przestrzeni aktywności sportowej

sprzyjającej międzypokoleniowej integracji społecznej – uprawianie sportu jako forma spędzania wolnego czasu

Program Rozwoju Obszarów Wiejskich - poddziałanie „Wsparcie na wdrażanie operacji w ramach strategii rozwoju lokalnego kierowanego przez społeczność” objętego Programem Rozwoju Obszarów Wiejskich na lata 2014-2020 na operacje z zakresu budowa, rozbudowa i modernizacja ogólnodostępnej i niekomercyjnej infrastruktury sprzyjającej aktywności społecznej i integracji mieszkańców **oraz** z zakresu budowy lub modernizacji niekomercyjnych obiektów infrastruktury rekreacyjno-wypoczynkowej i turystycznej

Środki prywatne (ŚP)

Środki prywatne osób fizycznych w różnym stopniu oraz czasie będą angażowane na obszarze wsparcia. Zależne to będzie od możliwości samych inwestorów jak i uwarunkowań zewnętrznych, np. preferencji w określonych instrumentach finansowych i programach społeczno-gospodarczych na poziomie lokalnym i krajowym.

Środki prywatne będą zaangażowane w realizację projektów pn.

- *Doposażenie i remont placu zabaw , Doposażenie kuchni , Remont budynku po byłym Przedszkolu nr 2 (KGW nr 2 w Łukawcu)*
- *Rozbudowa infrastruktury stadionu piłkarskiego w miejscowości Łukawiec i Budowa zielonej siłowni (ŁKS Łukawiec) Termomodernizacja elewacji budynku domu Strażaka w Łukawcu (OSP w Łukawcu)*
- *Kompleksowe wsparcie rodzin z terenu Gminy Trzebowniko (Stowarzyszenie Cras- Centrum Rozwoju aktywności Społecznej)*
- *Ekonomia społeczna szansa na aktywizację mieszkańców Gminy Trzebowniko (Stowarzyszenie Cras- Centrum Rozwoju aktywności Społecznej)*
- *Aktywizacja osób zagrożonych wykluczeniem społecznym z terenu Gminy Trzebowniko (Stowarzyszenie Kół Gospodyń Wiejskich w Trzebowniku)*
- *Przywracamy Nadzieję(Stowarzyszenie inicjatyw Społecznych Gama)*

5.2. Analiza ryzyka wraz ze środkami zaradczymi

Przeprowadzona analiza dla obszarów zdegradowanych stanowi w pewnym sensie analizę ryzyka w kontekście przyjętego w Lokalnym Programie Rewitalizacji (na poziomie celów rewitalizacji) zakresu niezbędnych interwencji samorządu Gminy Trzebowniko.

Wskazano tam czynniki, które występują (lub mogą potencjalnie wystąpić) niezależnie od aktywności samorządu lokalnego, lecz stanowią jednocześnie konkretne uwarunkowania, w obrębie których samorząd będzie realizował swoje założenia rewitalizacji.

Jako że Program realizowany będzie na przestrzeni wielu lat i w tym czasie zmianie ulegały będą lokalne i zewnętrzne uwarunkowania, przewidziano ścieżki postępowania na wypadek wystąpienia potencjalnych trudności dla realizacji LPR.

Na poziomie indywidualnych projektów do najpoważniejszego ryzyka należy:

- ➔ nieosiągnięcie w ramach realizacji projektu zakładanych produktów – do barier, które składają się na to ryzyko można zaliczyć np. niezrealizowanie robót w przewidzianym zakresie ze względu na problemy techniczne, prawne czy społeczne. Z tego powodu prowadzony będzie monitoring wskaźników osiągniętych w wyniku realizacji projektów. W razie konieczności ich aktualizacji, Rada Gminy Trzebownik będzie władna do podejmowania uchwał w sprawie zmian w Programie, tak aby LPR mógł w dalszym ciągu spełniać swoje zadania operacyjne. Każdorazowo wybierany będzie taki wykonawca, który swoim doświadczeniem i potencjałem technicznym gwarantować będzie terminową i zgodną z zakresem rzeczowym implementację zaplanowanych działań;
- ➔ nieosiągnięcie w ramach realizacji projektu zakładanych rezultatów – w razie zidentyfikowania takiego problemu we wdrażaniu LPR dla pojedynczego projektu, po jego merytorycznym uzasadnieniu, Rada Gminy będzie mogła podjąć stosowną uchwałę w sprawie zmian w Programie dla konkretnego projektu. Zasadniczo jednak UG dołoży wszelkich starań, aby wskaźniki rezultatu zostały osiągnięte w zakładanym wymiarze (odpowiednia promocja działań itd.);
- ➔ niezyskanie środków finansowych na realizację projektów – dla każdego projektu wskazano jego potencjalne źródła finansowania, co minimalizuje ryzyko niezyskania dofinansowania zewnętrznego. Głównym założeniem dla realizacji danego projektu jest uzyskanie współfinansowania (m.in. ze środków UE, budżetu Państwa). Brak dofinansowania może wpłynąć na przesunięcie w czasie kolejnych etapów projektów do momentu zapewnienia wystarczających środków w budżecie lub też Gmina zapewni dodatkowe, brakujące środki finansowe. Zostaną podjęte wszelkie środki, aby dokumentacja aplikacyjna została przygotowana rzetelnie, a w trakcie realizacji projektu nie wystąpiły nieprawidłowości, które mogłyby skutkować cofnięciem całości lub części przyznanych środków. Każdorazowo zostanie przeprowadzona staranna ocena wystąpienia pomocy publicznej w projekcie;
- ➔ w przypadku niepowodzenia w realizacji pojedynczych projektów, w tym takich, które stanowią fundament dla kolejnych działań, UG powoła odpowiedni zespół zadaniowy, złożony z pracowników merytorycznych właściwych wydziałów UG i jednostek organizacyjnych, a w miarę potrzeb również ekspertów zewnętrznych. Zespół ten wspólnie znajdzie najbardziej optymalne rozwiązanie problemu, np. wdrożenie alternatywnego projektu, zaspokajającego daną potrzebę społeczności lokalnej.

Na poziomie **realizacji LPR jako** całości można wyróżnić następujące potencjalne sytuacje Problemowe:

- ➔ zmiana polityczna we władzach gmin – mogłaby ona skutkować odmienną wizją rewitalizacji. Wybrane do realizacji projekty nie zostały jednak wytypowane w oparciu o sympatie polityczne, a o niezależne badania ekspertów zewnętrznych i opinie mieszkańców. LPR może podlegać aktualizacji, polegającej na opracowaniu i wpisaniu nowych projektów do katalogu zadań, jednakże czynniki polityczne nie będą miały wpływu na wybór projektów. Będzie on każdorazowo opiniowany przez Radę Gminy po szczegółowym przeanalizowaniu ich zasadności przez specjalistów z Urzędu Gminy;
- ➔ nie osiągnięcie porozumienia z interesariuszami LPR na etapie wdrażania Programu – brak akceptacji ze strony zainteresowanych podmiotów mógłby przekreślić zasadność Programu, jednakże dla jego akceptacji społecznej odbyły się otwarte spotkania konsultacyjne z mieszkańcami i badania ankietowe, a w Programie uwzględniono zgłoszone postulaty i propozycje wysuniętych przez nich konkretnych zadań. Zagwarantowano również możliwość zgłaszania uwag już w trakcie realizacji Programu, które będą przedyskutowane wraz z osobami je zgłaszającymi w celu uzyskania porozumienia;
- ➔ ryzyko opóźnień w związku z procedurami administracyjnymi – harmonogram realizacji poszczególnych zadań i projektów w ramach LPR przewiduje możliwe wystąpienie opóźnień, dlatego wskazane w nim terminy zostały określone z marginesem czasu potrzebnym do przeprowadzenia odpowiednich procedur urzędowych.

ROZDZIAŁ VI

INSTRUMENTY WDRAŻANIA PROGRAMU, MONITORING I KOMUNIKACJA

6.1. Organizacja procesu wdrażania

Lokalny Program Rewitalizacji jest dokumentem ponadkadencyjnym, określającym cele i plany działań na kilka lat, dlatego ważnym elementem decydującym o skuteczności realizacji jego założeń jest skuteczny i zintegrowany system wdrażania.

Nad opracowaniem programu czuwał **Zespół ds. Opracowania Programu Rewitalizacji, który został powołany Zarządzeniem Wójta Gminy Trzebowniko nr 623/2016 z dnia 16 listopada 2016 roku.**

Zespół ds. Opracowania Programu Rewitalizacji stanowi forum współpracy i dialogu interesariuszy z organami gminy w sprawach dotyczących przygotowania, prowadzenia i oceny rewitalizacji oraz pełni funkcję opiniodawczo-doradczą Wójta.

Wdrażanie programu rewitalizacji powierzono zespołowi ds. wdrażania powołanego zarządzeniem Wójta. System wdrażania *Lokalnego Programu Rewitalizacji dla Gminy Trzebowniko* będzie realizowany w oparciu o schemat wdrażania pomocy Unii Europejskiej. Konkretnie projekty będą implementowane zgodnie z zasadami wydatkowania środków, według źródeł ich pochodzenia, co w niektórych sytuacjach może oznaczać konieczność sprostania wielu wymaganiom formalnym przez podmiot korzystający z różnych źródeł finansowania (dotyczy to w szczególności odmiennych zasad wykorzystywania środków pochodzących ze źródeł krajowych oraz środków pochodzących ze źródeł unijnych).

Główną rolę w przygotowaniu odpowiednich wniosków aplikacyjnych na realizację projektów odegrają podmioty będące bezpośrednio ich beneficjentami. W przypadku przedsięwzięć, w których bezpośrednim beneficjentem będzie Gmina, przygotowanie wniosków oraz odpowiedzialność za pełen nadzór nad realizacją zadań leżąca będzie w gestii pracowników Urzędu Gminy.

Zgodnie z przyjętą praktyką w przypadku projektów własnych, realizowanych przez UG i podległe mu jednostki, pracownicy merytoryczni Urzędu odpowiedzialni będą za:

- ➔ przygotowanie dokumentacji technicznej (nadzór nad pracami projektantów i innych zewnętrznych ekspertów), studiów wykonalności zgodnych z wytycznymi oraz wszystkich innych załączników niezbędnych do realizacji projektu,

- ➔ nadzór techniczny i merytoryczny nad inżynierami projektów,
- ➔ przygotowanie wniosków według obowiązujących wytycznych oraz złożenie ich w odpowiednim terminie w instytucji finansującej,
- ➔ współpracę z jednostkami podległymi realizującymi projekty finansowane z budżetu Gminy (pomoc tym jednostkom w przygotowaniu dokumentacji),
- ➔ współpracę z samorządem powiatowym i wojewódzkim,
- ➔ współpracę z instytucjami finansującymi w zakresie wdrażania projektów,
- ➔ przygotowanie odpowiedniej dokumentacji niezbędnej w razie przeprowadzenia kontroli realizacji projektów przez instytucje uprawnione (m.in.: Urzędy Kontroli Skarbowej, uprawnione organy Komisji Europejskiej),
- ➔ nadzór nad właściwym wdrażaniem programu rewitalizacji (monitoring),
- ➔ przygotowanie i wykonanie przetargów,
- ➔ zgodną z wymogami funduszy UE archiwizację dokumentacji,
- ➔ opracowywanie zgodne z zapisami umów o finansowanie projektów okresowych, rocznych i końcowych raportów monitoringowych z realizacji projektów,
- ➔ zapewnienie odpowiedniej promocji projektów, zgodnej z wytycznymi.

Pracownicy odpowiedzialni za finanse będą dodatkowo odpowiedzialni za opracowywanie harmonogramów płatności, obsługę kont i właściwe opisywanie faktur, przygotowywanie/zatwierdzanie wniosków o płatność (refundację poniesionych wydatków) z różnych źródeł, dokonywanie płatności na rzecz wykonawców robót i innych jednostek zaangażowanych w realizację projektów.

Urząd Gminy będzie mógł również w zakresie opracowywania niezbędnej dokumentacji aplikacyjnej i technicznej korzystać z usług ekspertów zewnętrznych.

Dla sprawnego zarządzania większymi zadaniami inwestycyjnymi, wymagającymi współpracy i wiedzy fachowej. Wójt będzie mógł powoływać Zespoły Zadaniowe. W ich skład będą wchodzić przedstawiciele poszczególnych komórek odpowiedzialnych za częściowe funkcje zarządzania projektem. Złożoność problemów wymagających kompleksowych ; całościowych rozwiązań to podstawowe przyczyny wzrostu znaczenia oraz coraz częstszego wykorzystywania zespołów zadaniowych w administracji.

Celem powołania Zespołów jest właściwe przygotowanie projektu od strony technicznej i sprawne nim zarządzanie począwszy od przygotowania specyfikacji istotnych warunków zamówienia, poprzez przeprowadzenie postępowania przetargowego, realizację, kontrolę i nadzór nad robotami, zarządzanie przepływem dotacji, sprawozdawczość i monitoring oraz ostateczne rozliczenie otrzymanego wsparcia.

Zespół ds. wdrażania rewitalizacji składa się z 6 osób:

1. P. Agata Nowacka Bednarz – przewodniczący - pracownik UG Trzebownik

2. P. Maria Fluda – zastępca – pracownik GOPS
3. P. Magdalena Bielenda – członek - pracownik UG Trzebowniko
4. P. Tadeusz Głód – członek - pracownik UG Trzebowniko
5. P. Sławomir Guzek – członek - przedsiębiorca, sołtys wsi Jasionka
6. P. Joanna Rewak – członek – przewodnicząca Stowarzyszenia KGW

Zespół został powołany w celu wsparcia merytorycznego prac nad wdrażaniem Programu Rewitalizacji, jego monitoringu w trakcie wdrażania oraz ewaluacji.

Zespół ds. wdrażania LPR -u do udziału w swych pracach każdorazowo zaprosi przedstawicieli kluczowych dla rozwoju gminy partnerów: z sektora społecznego, gospodarczego i publicznego oraz ekspertów i specjalistów w danej dziedzinie.

6.2.Zasady współpracy pomiędzy sektorem publicznym, społecznym i gospodarczym

Wdrażanie projektów rewitalizacyjnych na wyznaczonych zdegradowanych obszarach nie ma szans powodzenia bez udanej współpracy pomiędzy sektorem społecznym, gospodarczym i publicznym.

W związku z tym określenie zasad i sposobów współuczestnictwa wszystkich interesariuszy jest kluczowym elementem osiągnięcia zgodności podejmowanych działań z potrzebami i oczekiwaniami społeczności lokalnej, ograniczenia występowania konfliktów oraz kosztów ich rozwiązywania, a także jest podstawą tworzenia się współczesnych form samoświadomości społecznej.

Współpraca międzysektorowa w realizacji zapisów *Lokalnego Programu Rewitalizacji dla Gminy Trzebowniko* odbywać się będzie w kilku zintegrowanych wymiarach:

1. **MERYTORYCZNYM** – poprzez wspólne podejmowanie decyzji i rozwiązywanie problemów, realizowane przede wszystkim na **poziomie Zespołu ds. Rewitalizacji**, tj. na zaproszenie przewodniczącego przedstawiciele **sektora gospodarczego i społecznego będą każdorazowo brali udział w jego cyklicznych spotkaniach.**
2. **ORGANIZACYJNYM** – polegającym na angażowaniu specyficznych i unikalnych zasobów oraz kompetencji charakterystycznych dla danego sektora i wzajemnym ich uzupełnianiu podczas realizacji wspólnych projektów.
3. **FINANSOWYM** – opierającym się na współudziale finansowym wszystkich partnerów poprzez zapewnienie wkładu własnego w realizację określonych przedsięwzięć i wykorzystanie koncepcji partnerstwa publiczno-prywatnego.

Partnerstwo trzech sektorów: publicznego, społecznego i gospodarczego oprócz wspólnego celu, jakim jest wyprowadzenie zdegradowanych obszarów z sytuacji kryzysowej, ma określone podstawowe zasady, stanowiące fundament wspólnych działań:

- 1) respektowanie własnych potrzeb, możliwości i dążenie do osiągnięcia kompromisu,
- 2) przejrzystość podejmowanych działań,
- 3) otwarty dialog z mieszkańcami gminy.

Współpraca pomiędzy Partnerami *Lokalnego Programu Rewitalizacji* ma na celu:

- ⇒ wykorzystanie potencjału organizacji oraz społeczności lokalnej poprzez skoordynowanie działań w ramach kilku wspólnych i spójnych projektów akceptowanych i wspieranych przez wszystkich uczestników;
- ⇒ optymalne wykorzystanie kompetencji i zasobów będących w dyspozycji gminy, organizacji pozarządowych oraz przedsiębiorców;
- ⇒ wsparcie innowacyjności proponowanych rozwiązań, wyrażające się zastosowaniem nowych podejść do rozwiązywania problemów.

Mając na uwadze powyższe powołany Zespół ds. rewitalizacji zapewni obsługę Koordynację realizacji programu min. poprzez działalność stanowiska/komórki ds. rewitalizacji, której zadaniem będzie również gromadzenie i przetwarzanie danych nt. postępu prac rewitalizacyjnych oraz monitorowanie rezultatów.

Proponuje się aby spotkania Zespołu ds. rewitalizacji odbywały się minimum 4 razy do roku. Działania monitorujące w stosunku do produktów, powinny być realizowane w miarę możliwości na bieżąco przez stanowisko/komórkę ds. rewitalizacji, ulokowaną w Urzędzie Gminy.

Działania monitorujące w odniesieniu do rezultatów programu rewitalizacji (zob. wskaźniki rezultatu) powinny być realizowane raz do roku (w miarę dostępności danych wskaźników).

Postępy prac nad programem rewitalizacji, jak również wszelkie informacje dot. sposobu realizacji programu rewitalizacji komunikowane będą mieszkańcom gminy za pośrednictwem narzędzi informacyjnych Gminy, w tym stron internetowych, lokalnych mediów oraz w sposób bezpośredni, tj. w trakcie spotkań, konsultacji, ale również podczas sesji Rady Gminy.

6.3. Monitoring i oczekiwane wskaźniki osiągnięć.

Kluczowe znaczenie dla prawidłowej i efektywnej realizacji założeń Programu Rewitalizacji ma system monitoringu skuteczności działań oraz wprowadzania modyfikacji w reakcji na zmiany w otoczeniu dokumentu.

Za wdrożenie założeń Programu odpowiedzialny będzie Wójt, zaś do pomocy we właściwym wdrożeniu projektów będzie dysponował aparatem wykonawczym, w postaci merytorycznych pracowników Gminy Trzebownik, jednostek organizacyjnych Gminy i jednostek zależnych, zgodnie z ich zakresem odpowiedzialności oraz powołanym Zespołem ds., Rewitalizacji, którego

głównym zadaniem jest bieżący monitoring realizacji *Lokalnego Programu Rewitalizacji Gminy Trzebownik*.

Bieżący monitoring, polega na systematycznym zbieraniu oraz analizowaniu ilościowych i jakościowych informacji na temat wdrażanych projektów i realizacji całego programu, mając na celu zapewnienie zgodności realizacji projektów z wcześniej zatwierdzonymi założeniami i celami Programu.

Monitorowanie obejmować będzie zarówno finansowe, jak i rzeczowe aspekty wdrażania dokumentu. *Monitoring finansowy* dostarczy danych na temat szacunkowego kosztu oraz wykorzystanych źródeł finansowania, będących podstawą do oceny sprawności wydatkowania środków.

6.3.1. Oczekiwane wskaźniki osiągnięć w zakresie realizacji zadań na obszarach rewitalizacyjnych.

Ze względu na stan przygotowania zadań, które wymagają doprecyzowania, wskaźniki określone niżej mają wartość szacunkową i mogą ulec wahaniom. Część wskaźników (szczególnie rezultatu) zostanie osiągnięta w długim okresie czasu dlatego też zostaną one określone szczegółowo przy opracowaniu poszczególnych projektów. Zrealizowane projekty inwestycyjne będą analizowane między innymi pod kątem osiągniętych n/w wskaźników. Zgodnie z wymogami EFRR, każdy projekt musi mieć zgodnie z zasadą trwałości określone wskaźniki monitorowania, czyli wskaźniki produktu i rezultatu. Wskaźniki te służą do oceny każdego projektu w trzech fazach:

- I faza - realizacji,
- II faza - zamknięcia inwestycji,
- III faza - 2022 rok

Wskaźniki produktu - projekty inwestycyjne				
WSKAŹNIK PRODUKTU	ŹRÓDŁO DANYCH	JEDN. MIARY	ROK 2017	STAN NA ROK 2022 - wskaźnik docelowy
Liczba wspartych obiektów infrastruktury zlokalizowanych na rewitalizowanych obszarach	Monitoring własny	szt.	0	11
Obszar poddany rewitalizacji ¹⁶	Monitoring własny	ha	0	642,92
Liczba obiektów przebudowanych i	Monitoring własny	Szt.	0	11

¹⁶ suma powierzchni wyznaczonej do rewitalizacji w miejscowości Jasionka, Łukawiec i Terliczka

zmodernizowanych dla potrzeb społecznych				
Powierzchnia odnowionych budynków [m ²]	Monitoring własny	m2	0	7188,68
Częstotliwość pomiaru	<i>Raz na 3 lata i na koniec programu przy ewaluacji</i>			

oprac. własne

Wskaźniki produktu - projekty nieinwestycyjne				
WSKAŹNIK PRODUKTU	ŹRÓDŁO DANYCH	JEDN. MIARY	ROK 2017	STAN NA ROK 2022 - wskaźnik docelowy
Liczba zorganizowanej poradni specjalistycznych dla rodzin	Monitoring własny	szt.	0	1
Częstotliwość pomiaru	<i>Na koniec programu przy ewaluacji</i>			

Wskaźniki rezultatu - projekty inwestycyjne				
WSKAŹNIK REZULTATU	ŹRÓDŁO DANYCH	JEDN. MIARY	ROK 2017	STAN NA ROK 2022 - wskaźnik docelowy
Liczba nowo utworzonych miejsc pracy	Monitoring własny	Szt.	0	315
Liczba założonych firm	Monitoring własny	Szt.	0	13
Wskaźniki rezultatu - projekty nieinwestycyjne				
WSKAŹNIK REZULTATU	ŹRÓDŁO DANYCH	JEDN. MIARY	ROK 2017	STAN NA ROK 2022 - wskaźnik docelowy
Liczba osób objętych wsparciem	Monitoring własny	Osoba	0	350
Częstotliwość pomiaru	<i>Na koniec programu przy ewaluacji</i>			

oprac.własne

6.3.2.Oczekiwane wskaźniki realizacji w zakresie oddziaływania Lokalnego Programu Rewitalizacji Gminy Trzebownisko na lata 2016-2022

Założenia LPR		Wartość bazowa – 2014 rok	Źródło danych/częstotliwość pomiaru	Wartość docelowa – 2022 rok
<p>Cel strategiczny 1: POPRAWA STANU INFRASTRUKTURY SPOŁECZNEJ, ZAGOSPODAROWANIA I ESTETYKI PRZESTRZENI ORAZ JAKOŚCI ŻYCIA MIESZKAŃCÓW OBSZARÓW REWITALIZACJI.</p> <p><i>Kierunki działań:</i> Poprawa, jakości funkcjonowania świetlic profilaktyczno – wychowawczych Rozbudowa, budowa i modernizacja infrastruktury sportowej, kulturalnej, rekreacyjnej i zdrowotnej</p>	<p>Liczba osób korzystających ze świadczeń pomocy społecznej w przeliczeniu na 100 osób wg miejsca zamieszkania</p>	3,59	<p>GOPS Raz na 3 lata i na koniec programu przy ewaluacji</p>	<p>Spadek co najmniej o 10%</p>
	<p>Liczba stwierdzonych przestępstw ogółem w przeliczeniu na 100 osób wg faktycznego miejsca zamieszkania</p>	1,64		
<p>Cel strategiczny 2: WZMOCNIENIE AKTYWNOŚCI SPOŁECZNEJ I ODPOWIEDZIALNOŚCI ZA LOKALNĄ WSPÓLNOTĘ</p> <p><i>Kierunki działań:</i> Zwiększenie aktywności organizacji pozarządowych w kierunku realizacji projektów angażujących mieszkańców gminy Rozwój infrastruktury służącej aktywizacji mieszkańców - powstanie Centrum Aktywności Społecznej Zagospodarowanie przestrzeni publicznych na cele rekreacyjne dla mieszkańców, w tym utworzenie rekreacyjnej przestrzeni wspólnej w miejscowościach Terliczka, Łukawiec i Jasionka.</p>	<p>Dostępność do terenów rekreacyjnych w przeliczeniu na 1000 osób</p>	0,10	<p>Urząd Gminy Trzebownisko Raz na 3 lata i na koniec programu przy ewaluacji</p>	<p>Wzrost co najmniej o 10%</p>
	<p>Liczba organizacji pozarządowych na 100 osób wg miejsca zamieszkania</p>	0,21		
<p>Cel strategiczny 3: ROZWÓJ GOSPODARCZY OBSZARU REWITALIZACJI ORAZ POBUDZANIE PRZEDSIĘBIORCZOŚCI WŚRÓD MIESZKAŃCÓW</p> <p><i>Kierunki działań:</i></p>	<p>Liczba nowo zarejestrowanych podmiotów gospodarczych w rejestrze REGON w przeliczeniu na 100</p>	3,39	<p>CEIG Raz na 3 lata i na koniec programu przy ewaluacji</p>	<p>Wzrost o co najmniej 5%</p>

<p>Modernizacja i rozwój infrastruktury mającej istotne znaczenie dla podnoszenia konkurencyjności przedsiębiorców z obszaru rewitalizowanego. Uzbrojenie terenów inwestycyjnych tj. terenów zabudowy produkcyjno-usługowo-magazynowo-składowej o powierzchni 21 ha w miejscowości Jasionka Aktywna promocja gospodarcza gminy, w szczególności obszaru rewitalizowanego</p>	<p>osób wg faktycznego miejsca zamieszkania</p>			
--	---	--	--	--

6.3.3. Ewaluacja

Ewaluacja ma na celu poprawę jakości, skuteczności i spójności realizacji *Lokalnego Programu Rewitalizacji* w odniesieniu do konkretnych problemów obszaru rewitalizowanego z jednoczesnym uwzględnieniem celu strategicznego podejmowanych działań.

Ocena wszystkich projektów i zadań rewitalizacyjnych zostanie dokonana przy współudziale wszystkich interesariuszy rewitalizacji oraz w oparciu o opracowanie ewaluacji ex-post, czyli na zakończenie obowiązywania dokumentu, i będzie brała pod uwagę następujących 5 kryteriów ewaluacyjnych:

1. **SKUTECZNOŚĆ** (ang. *effectiveness*) – kryterium pozwalające ocenić w jakim stopniu osiągnięte zostały cele dokumentu zdefiniowane na etapie planowania.
2. **EFEKTYWNOŚĆ** (ang. *efficiency*) – kryterium pozwalające ocenić poziom „ekonomiczności” zrealizowanych projektów, czyli stosunek poniesionych nakładów do uzyskanych efektów.
3. **UŻYTECZNOŚĆ** (ang. *utility*) – kryterium pozwalające ocenić do jakiego stopnia oddziaływanie programu odpowiada zdiagnozowanym potrzebom grupy docelowej.
4. **TRAFNOŚĆ** (ang. *relevance*) – kryterium pozwalające ocenić do jakiego stopnia cele programu odpowiadają potrzebom i priorytetom wskazanym w odniesieniu do obszaru rewitalizowanego.
5. **TRWAŁOŚĆ** (ang. *sustainability*) – kryterium pozwalające ocenić na ile można się spodziewać, że pozytywne zmiany wywołane oddziaływaniem programu będą nadal widoczne po zakończeniu jego realizacji.

6.3.4. Aktualizacja

Zakłada się, że proces rewitalizacji, jako rozciągnięty w czasie, podlegał będzie wpływowi czynników zewnętrznych, co wymusza konieczność założenia okresowej aktualizacji LPR oraz aktualizacji nadzwyczajnej w razie zaistnienia takich okoliczności.

Aktualizacja, o ile zaistnieją ku niej odpowiednie przesłanki, dokonywana będzie co najmniej raz w roku wraz z przedłożeniem Radzie Gminy sprawozdania z realizacji Programu.

Procedura okresowej aktualizacji LPR obejmuje następujące kroki:

- ➔ zainteresowane podmioty, działające na obszarach wskazanych do rewitalizacji w ramach Programu lub zainteresowane podjęciem takiej działalności, w zakresie przyczyniającym się do realizacji celów rewitalizacji, zgłaszają swoje propozycje w formie pisemnej do Urzędu Gminy w Trzebowniku.
- ➔ Wójt po konsultacjach z właściwymi wydziałami Urzędu Gminy, oraz po zapoznaniu się z opinią Zespołu ds. Rewitalizacji dokonuje weryfikacji zgłoszonych propozycji i wydaje opinię odnośnie włączenia lub odmowy włączenia zgłoszonego działania bądź innej proponowanej zmiany do Lokalnego Programu Rewitalizacji,
- ➔ odpowiedni Wydział raz do roku przygotowuje dla Wójta propozycje zmian lub aktualizacji Programu,
- ➔ jeżeli planowane zmiany wymagają: włączenia do LPR nowych projektów, modyfikacji założonych celów bądź też wyznaczonych kierunków działań warunkujących powodzenie rewitalizacji –Wójt podejmuje decyzję o przystąpieniu do aktualizacji *Lokalnego Programu Rewitalizacji*.

6.3.4.1. Aktualizacja –wzór wniosku zadanie inwestycyjne

Tabela 42. Wzór wniosku do LPR-zadanie inwestycyjne

NR	WNIOSEK O UMIESZCZENIE PROJEKTU W LOKALNYM PROGRAMIE REWITALIZACJI GMINY TRZEBOWNISKO		
Data wpływu wniosku			
Miejsce składania	Urząd Gminy Trzebowniko		
A. DANE DOTYCZĄCE WNIOSKODAWCY			
1. Nazwa wnioskodawcy			
1.1. Adres wnioskodawcy: (kod, miejscowość, ul, nr lokalu)		1.2. Dane telefoniczne, fax, adres e-mail	
1.3. Dane osoby upoważnionej do kontaktu (imię, nazwisko, telefon, e-mail)			
2. Typ beneficjenta	jednostki samorządu terytorialnego, ich związki i stowarzyszenia		
	jednostki organizacyjne jednostek samorządu terytorialnego posiadające osobowość prawną		
	instytucje kultury		

	osoby prawne i fizyczne będące organami prowadzącymi szkoły i placówki		
	partnerzy społeczni i gospodarczy (w tym organizacje pozarządowe)		
	kościół i związki wyznaniowe oraz osoby prawne kościołów i związków wyznaniowych		
	inny ... (należy podać jaki?)		
B. DANE DOTYCZĄCE PROJEKTU			
3. Tytuł projektu			
3.1. Lokalizacja projektu (adres)			
3.2. Przewidywany termin rozpoczęcia i zakończenia prac	Termin rozpoczęcia	Termin zakończenia	
3.3. Stopień zaawansowania prac (analiza, zezwolenia, dok. techniczna)			
4. Opis projektu (max. 4000 znaków) - cel projektu, realizacja działań			
Cel projektu:			
Stan aktualny:			
Stan projektowany:			
Powiązanie projektu z celami społecznymi :		zapobieganie zjawisku bezrobocia	
		podniesienie bezpieczeństwa	
		walka z patologiami społecznymi	
		przeciwdziałanie wykluczeniu społecznemu	
		rozwój zasobów ludzkich	
5. Typ projektu:			
	A. przebudowa, rozbudowa, modernizacja i adaptacja obiektów infrastrukturalnych z przeznaczeniem na cele społeczne		
	B. budowa, przebudowa, rozbudowa, modernizacja i adaptacja obiektów infrastruktury kultury		
	C. działania prowadzące do ożywienia gospodarczego rewitalizowanych obszarów		
	D. zagospodarowanie przestrzeni publicznej na cele społeczne		
	E. modernizacje, renowacje budynków użyteczności publicznej poprawiające ich estetykę zewnętrzną		

				F. modernizacje, renowacje części wspólnych wielorodzinnych budynków mieszkalnych
6. Wskaźniki osiągnięte w wyniku realizacji projektu*				
▪ Powierzchnia odnowionych budynków [m ²]:		▪ Liczba utworzonych miejsc pracy [szt.]:		
▪ Powierzchnia zagospodarowanego obszaru [ha]:		▪ Liczba założonych firm [szt.]:		
C. FINANSOWANIE PROJEKTU				
7. Budżet projektu (w zł);				
8. Oczekiwana wielkość wsparcia z EFRR				
9. Udział środków własnych	Kapitał własny	Kredyt	Inny (jaki)	

6.3.4.2. Aktualizacja – wzór wniosku zadanie społeczne

Tabela 43. Wzór wniosku do LPR – zadanie społeczne

WNIOSEK O <u>UMIESZCZENIE ZADANIA SPOŁECZNEGO</u>			
W LOKALNYM PROGRAMIE REWITALIZACJI GMINY TRZEBOWNIKO			
Data wpływu wniosku			
Miejsce składania	Urząd Gminy Trzebowniko		
A. DANE DOTYCZĄCE WNIOSKODAWCY			
1. Nazwa wnioskodawcy			
1.1. Adres wnioskodawcy: (kod, miejscowość, ul, nr lokalu)		1.2. Dane telefoniczne, fax, adres e-mail	
1.3. Dane osoby upoważnionej do kontaktu (imię, nazwisko, telefon, e-mail)			
2. Typ beneficjenta	jednostki samorządu terytorialnego, ich związki i stowarzyszenia		

	jednostki organizacyjne jednostek samorządu terytorialnego posiadające osobowość prawną		
	instytucje kultury		
	osoby prawne i fizyczne będące organami prowadzącymi szkoły i placówki		
	partnerzy społeczni i gospodarczy (w tym organizacje pozarządowe)		
	kościół i związki wyznaniowe oraz osoby prawne kościołów i związków wyznaniowych		
	inny ... (należy podać jaki?)		
2.1. Inne instytucje i podmioty uczestniczące we wdrażaniu			
B. DANE DOTYCZĄCE PROJEKTU			
3. Tytuł projektu			
3.1. Lokalizacja projektu (adres)	OBSZAR REWITALIZACJI		DOKŁADNY ADRES
3.2. Przewidywany termin realizacji	Termin rozpoczęcia		Termin zakończenia
4. Opis projektu:			
CELE			
DZIAŁANIA			
5. Typ projektu (odniesienie do przyjętych celów działań rewitalizacyjnych):			
	działania dotyczące zapobieganiu zjawisku bezrobocia		
	działania dotyczące podniesienia bezpieczeństwa		
	działania dotyczące walki z patologiami społecznymi		
	działania dotyczące przeciwdziałaniu wykluczeniu społecznemu		
	działania dotyczące rozwoju zasobów ludzkich,		
C. FINANSOWANIE PROJEKTU			
6. Budżet projektu (w zł);(szacowane koszty)			
7. Podział źródeł finansowania /prognoza/	Kapitał własny	Dotacja (jakie źródło)	Inny (jaki)

ROZDZIAŁ VII

USPOŁECZNIE NIE PROCESU REWITALIZACJI

7.1. Interesariusze w procesie rewitalizacji.

Program rewitalizacji jest wypracowywany pod nadzorem samorządu gminnego ale konsultowany przez szerokie grupy społeczne. Istotnym elementem jest partycypacja społeczna i poddawanie dyskusji założenia Planu w oparciu o diagnozę lokalnych problemów:

- ↪ społecznych,
- ↪ gospodarczych,
- ↪ przestrzenno-funkcjonalnych,
- ↪ technicznych
- ↪ środowiskowych.

Prace nad przygotowaniem Planu, bądź jego aktualizacją, jak również wdrażanie (realizacja) programu oparte są na współpracy ze wszystkimi grupami interesariuszy, w tym szczególnie ze społecznością obszarów rewitalizacji, innymi ich użytkownikami, przedsiębiorcami i organizacjami pozarządowymi.

Metodą włączenia szerokich grup w tworzenie podstaw rozwoju lokalnego jest partycypacja społeczna obejmująca:

- ↪ przygotowanie,
- ↪ prowadzenie,
- ↪ ocenę rewitalizacji.

Niezbędne jest zapewnienie aktywnego udziału interesariuszy, w tym poprzez uczestnictwo w konsultacjach społecznych oraz w pracach Zespołu ds. Rewitalizacji.

Prace projektowe przebiegały przy maksymalnym włączeniu grup interesów. Działania skierowane zostały na następujące obszary:

- ↪ poznanie i zarządzanie oczekiwaniami interesariuszy w zakresie rozwoju lokalnego gminy,
- ↪ poinformowanie interesariuszy o metodyce tworzenia planów rewitalizacji,

- ↵ aktywizacja grup interesu celem wytworzenia efektów synergii ,
- ↵ wyposażenie interesariuszy w narzędzia i wiedzę w zakresie celów i przebiegu procesów rewitalizacji ,
- ↵ inicjowanie, umożliwianie i wspieranie działań służących rozwijaniu dialogu między interesariuszami oraz ich integracji wokół rewitalizacji,
- ↵ zapewnienie aktywnego udziału i poczucia współautorstwa programu rewitalizacji ,
- ↵ wzmacnianie postaw proaktywnych oraz międzyśrodowiskowych inicjatyw na rzecz wspólnego dobra ,
- ↵ inicjowanie warunków do powstawania oddolnych projektów, które rozwiną społeczne aspekty rewitalizacji ,
- ↵ wprowadzenie grup interesu w ocenę procesu rewitalizacji .

W procesie rewitalizacji wykorzystywane zostaną bierne i czynne formy konsultacji społecznych. Formy bierne, a więc takie, w których prowadzona komunikacja jest jednokierunkowa to m.in. artykuły w informatorach samorządowych oraz krótkie informacje na stronach internetowych Gminy.

W ramach prac nad powstaniem programu istotnym elementem było zaproszenie przez Wójta do udziału w Zespole ds. Rewitalizacji szerokich grup społecznych.

Podczas całego procesu tworzenia planu użytkowane były następujące kanały komunikacji z otoczeniem. Kanały komunikacji z grupami interesu:

- ↵ Informacje na podstronie dot. rewitalizacji na stronie www gminy,
- ↵ Ogłoszenia w prasie gminnej,
- ↵ Bezpośrednie rozmowy osobami, które wyraziły chęć uczestnictwa w grupie roboczej,
- ↵ Zaproszenia bezpośrednie.

7.2. Procedura włączenia interesariuszy w prace projektowe.

7.2.1. Spotkania z interesariuszami

W ramach procesu tworzenia programu przeprowadzone zostały następujące formy uspołeczniania procesu powstawania LPR-u.

A.SEMINARIUM WPROWADZAJĄCE

W ramach prac nad Programem Rewitalizacji w dniu 24 listopada 2016r. odbyło się Seminarium wprowadzające do zagadnienia procesu rewitalizacji.



„Rewitalizacja Gminy Trzebowniko”



SEMINARIUM WPROWADZAJĄCE

24 listopada 2016r.



MINISTERSTWO
ROZWOJU



Unia Europejska
Fundusz Spójności



Aby dotrzeć do możliwie szerokiej grupy odbiorców przeprowadzono akcję informacyjną za pomocą mediów standardowych i elektronicznych.

Ogłoszenia i informacje kierowane były oficjalnie w formie ogłoszeń dostępnych publicznie oraz bezpośrednio do grup interesów – zwłaszcza sołtysów, radnych, przedstawicieli organizacji pozarządowych, organizacji kościelnych z terenu gminy, przedsiębiorstw, instytucji kultury, aktywistów społecznych.

Pracownicy Gminy odpowiedzialni za nadzór nad pracami rewitalizacyjnymi w trybie ciągłym prowadzili korespondencję i przyjmowanie pism od mieszkańców odnośnie programu.

Podczas spotkania omówiono zagadnienia związane z rewitalizacją zgodnie z poniższym planem:

1.Wprowadzenie do rewitalizacji :

- 1)podstawy prawne, omówienie projektu Ustawy rewitalizacyjnej,
- 2)obszary rewitalizacji, jak wybrać obszar rewitalizacji w gminie?
- 3) czym jest Lokalny Plan Rewitalizacji? co powinien zawierać LPR

2.Program rewitalizacji od A do Z

3.Źródła finansowania działań rewitalizacyjnych

W spotkaniu wzięło 50 osób.

B.WARSZTATY –KONSULTACJE SPOŁECZNE

W ramach prac nad Programem Rewitalizacji w dniu 24 listopada 2016r. w ramach konsultacji społecznych odbyły się I warsztaty.



„Rewitalizacja Gminy Trzebowniko”



I WARSZTATY

24 listopada 2016r.



MINISTERSTWO
ROZWOJU



Unia Europejska
Fundusz Spójności



Ogłoszenia i informacje kierowane były oficjalnie w formie ogłoszeń dostępnych publicznie oraz bezpośrednio do grup interesów – zwłaszcza sołtysów, radnych, przedstawicieli organizacji pozarządowych, organizacji kościelnych z terenu gminy, przedsiębiorstw, instytucji kultury, aktywistów społecznych.

Pracownicy Gminy odpowiedzialni za nadzór nad pracami rewitalizacyjnymi w trybie ciągłym prowadzili korespondencję i przyjmowanie pism od mieszkańców odnośnie programu.

Podczas spotkania omówiono zagadnienia związane z rewitalizacją zgodnie z poniższym planem:

1. Prezentacja założeń Lokalnego Programu Rewitalizacji Gminy Trzebowniko

a) Prezentacja obszarów wyznaczonych do rewitalizacji

b) Wyniki badań ankietowych

2. Wizja, cele strategiczne dla obszarów wyznaczonych do rewitalizacji

4. Zarządzanie Lokalnym Programem Rewitalizacji

W spotkaniu wzięło udział 52 mieszkańców.

W ramach prac nad Programem Rewitalizacji w dniu 28 grudnia 2016r. w ramach konsultacji społecznych odbyły się II warsztaty .



„Rewitalizacja Gminy Trzebowńsko”



II WARSZTATY KONSULTACJE SPOŁECZNE

28 grudnia 2016r.



MINISTERSTWO
ROZWOJU



Unia Europejska
Fundusz Spójności



Ogłoszenia i informacje kierowane były oficjalnie w formie ogłoszeń dostępnych publicznie oraz bezpośrednio do grup interesów – zwłaszcza sołtysów, radnych, przedstawicieli organizacji pozarządowych, organizacji kościelnych z terenu gminy, przedsiębiorstw, instytucji kultury, aktywistów społecznych.

Pracownicy Gminy odpowiedzialni za nadzór nad pracami rewitalizacyjnymi w trybie ciągłym prowadzili korespondencję i przyjmowanie pism od mieszkańców odnośnie programu.

Podczas spotkania omówiono zagadnienia związane z obszarami do rewitalizacji i wynikami ankiet dla tych obszarów.

C.SEMINARIUM POSUMOWUJĄCE

W ramach prac nad Programem Rewitalizacji w dniu 27 lutego 2017r. w Sali Gminnego Ośrodka Kultury w Trzebowńsku odbyło się Seminarium podsumowujące proces tworzenia *Programu Rewitalizacji dla Gminy Trzebowńsko na lata 2016-2022*.

Ogłoszenia i informacje kierowane były oficjalnie w formie ogłoszeń dostępnych publicznie oraz bezpośrednio do grup interesów – zwłaszcza sołtysów, radnych, przedstawicieli organizacji pozarządowych, organizacji kościelnych z terenu gminy, przedsiębiorstw, instytucji kultury, aktywistów społecznych.

Pracownicy Gminy odpowiedzialni za nadzór nad pracami rewitalizacyjnymi w trybie ciągłym prowadzili korespondencję i przyjmowanie pism od mieszkańców odnośnie programu.

Podczas spotkania omówiono zagadnienia związane z rewitalizacją zgodnie z poniższym planem:

1. Prezentacja założeń Lokalnego Programu Rewitalizacji dla Gminy Trzebowniko

- a) *Wizja, cele strategiczne dla obszarów wyznaczonych do rewitalizacji*
- b) *Zadania inwestycyjne i społeczne w Lokalnym Programie Rewitalizacji dla Gminy Trzebowniko*
- c) *Efekty Rewitalizacji*

4. Plan finansowy LPR dla Gminy Trzebowniko

5. Harmonogram wdrażania.

W spotkaniu wzięło udział 60 mieszkańców.

7.2.2. Ankiety

W procesie przygotowania planu przeprowadzono badania wśród mieszkańców terenów będących przedmiotem projektu. W badaniu wzięło udział liczna grupa mieszkańców, którzy wyrazili swoje zdanie w badanych obszarach problemowych oraz strefie wymagającej rewitalizacji.

Ankieta zamieszczona była na stronie poświęconej rewitalizacji. Była też kierowana bezpośrednio do interesariuszy społeczności lokalnej w formie papierowej.

Ankiety dostępne były w formie wydruku w Urzędzie Gminy. Omówienie wyników ankiet znajduje się w rozdziale dot. wyznaczenia stanu kryzysowego w gminie.

7.2.3. Strona internetowa www



skoncentrowania informacji w zakresie rewitalizacji oraz dla ułatwienia poruszania się po tematyce rewitalizacji dla interesariuszy została przygotowana strona www jako podstrona głównej strony Gminy.

7.2.4. Zespół ds. Rewitalizacji

Zespół ds. Opracowania Rewitalizacji Gminy Trzebowniko został powołany w dniu 16 listopada 2016 r.

Zespół stanowi forum współpracy i dialogu w sprawach dotyczących przygotowania, prowadzenia i oceny rewitalizacji oraz pełni funkcję opiniodawczo-doradczą.

Zespół ds. Opracowania Rewitalizacji wdrażania LPR pełni funkcję opiniodawczo - doradczą Wójta Gminy Trzebowniko, w sprawach dotyczących opracowania i wdrażania *Lokalnego Programu Rewitalizacji dla Gminy Trzebowniko na lata 2016-2022* oraz oceny przebiegu procesu rewitalizacji.

Struktura organizacyjna zespołu ds. opracowania Programu rewitalizacji:

1.Koordynator: pracownik Referatu Pozyskiwania Zewnętrznych Środków Finansowych Magdalena Bielenda; koordynacja działań wynikających z LPR, akceptacja raportów z realizacji, weryfikowanie pod względem merytorycznym realizowanych i zrealizowanych prac, zwoływanie spotkań roboczych zespołu, monitoring i ewaluacja

2.Członek zespołu: pracownik Referatu Pozyskiwania Zewnętrznych Środków Finansowych Agata Nowacka-Bednarz: organizacja konsultacji społecznych, zbieranie danych i ich analizy pod względem stanów kryzysowych,

3.Członek zespołu: Kierownik referatu inwestycji Tadeusz Głód - zbieranie danych pod względem stanów kryzysowych w sferze przestrzenno-funkcjonalnej oraz przyjmowanie i weryfikacja zadań inwestycyjnych wpisanych do LPR-u.

4.Członek zespołu: Kierownik GOPS Maria Fluda: zbieranie danych i analizy pod względem stanów kryzysowych w sferze społecznej.

ROZDZIAŁ VIII

PROGNOZA ODDZIAŁYWANIA NA ŚRODOWISKO

Ustawa z dnia 3 października 2008 r. o udostępnianiu informacji o środowisku i jego ochronie, udziale społeczeństwa w ochronie środowiska oraz ocenach oddziaływania na środowisko (Dz. U. 2013 poz. 1235 z późn. zm.) nakłada obowiązek przeprowadzenia strategicznej oceny oddziaływania na środowisko m.in. dla skutków realizacji dokumentów strategicznych opracowanych przez organy administracyjne.

Zgodnie z art. 46 cytowanej powyżej ustawy Lokalny Program Rewitalizacji Gminy Trzebowniko na lata 2016–2022 jest dokumentem, którego Projekt, ze względu na charakter i skalę ujętych w nim działań wymaga przeprowadzenia strategicznej oceny oddziaływania na środowisko.

W ramach przebiegu tego procesu opracowany został dokument Prognoza Oddziaływania Na Środowisko Lokalnego Programu Rewitalizacji dla Gminy Trzebowniko na lata 2016–2022. Ma on na celu analizę i ocenę ewentualnych skutków środowiskowych związanych z wdrażaniem Programu, tj. określenie wpływu na poszczególne komponenty środowiska, prawidłowości sposobu uwzględnienia w ocenianym dokumencie interesu środowiska przyrodniczego i kulturowego, a także oddziaływania na zdrowie i życie ludzi.

Prognoza została sporządzona zgodnie z wytycznymi art. 51 ust. 2 Ustawy z dnia 3 października 2008 r. o udostępnianiu informacji o środowisku i jego ochronie, udziale społeczeństwa w ochronie środowiska oraz o ocenach oddziaływania na środowisko. Ponadto w myśl art. 53

niniejszej ustawy szczegółowy zakres dokumentu, został wskazany przez Regionalnego Dyrektora Ochrony Środowiska w Rzeszowie (pismo WOOŚ.411.2.1.2017.AP.2).

Prognoza umożliwi wskazanie na wczesnym etapie potencjalnych kolizji z obszarami przyrodniczymi, kulturowymi oraz ewentualnych konfliktów społecznych. Ponadto jednym z głównych celów tego opracowania jest przedstawienie rozwiązań mających na celu kompensację przyrodniczą negatywnych oddziaływań, mogących być rezultatem realizacji projektowanego dokumentu, jak również ocena potencjalnych zmian w środowisku w przypadku braku realizacji zadań zawartych w Programie. Wyznaczone w dokumencie cele i kierunki działań wpisują się w cele w zakresie ochrony środowiska, ustalone na poziomie międzynarodowym, krajowym i lokalnym.

W Prognozie przedstawiono analizę przewidywanych oddziaływań na środowisko związanych z realizacją zadań rozwojowych. Omówiono wpływ tych działań na następujące elementy środowiska: różnorodność biologiczną, ludność, zwierzęta, rośliny, wodę, powietrze, powierzchnię ziemi, klimat, krajobraz, zasoby naturalne, zabytki, dobra materialne oraz obszary chronione, w tym obszary NATURA 2000. Przeprowadzona analiza wykazała, że przewidywane w ramach Programu działania oddziaływać będą pozytywnie bądź neutralnie na analizowane aspekty. Tylko w pojedynczych przypadkach na etapie realizacji dostrzega się możliwość wystąpienia negatywnych skutków środowiskowych w postaci emisji gazów i pyłów do atmosfery oraz emisji hałasu. Jednak oddziaływania te będą miały charakter krótkotrwały, chwilowy i nie wpłyną w znaczący sposób na pogorszenie się stanu środowiska, w tym zdrowia ludzi. Oddziaływania te mogą być znacznie ograniczone, w zależności od poprawności wykonania projektu, realizacji prac zgodnie z harmonogramem robót i przestrzegania podstawowych zasad dotyczących bezpieczeństwa i jakości robót budowlanych.

W Prognozie przedstawiono najważniejsze propozycje zapobiegania, łagodzenia i kompensacji negatywnego wpływu na środowisko, który może być wywołany realizacją projektu. Należą do nich głównie zadania przyczyniające się do ograniczenia skutków inwestycji na etapie jego realizacji.

Z uwagi na położenie geograficzne Gminy Trzebowniko oraz charakter zadań przewidzianych do realizacji w ramach LPR, w Prognozie wykluczono możliwość wystąpienia oddziaływań transgranicznych.

Szczegółowa analiza w Prognozie wyznaczonych zadań w niniejszym dokumencie wykazała, iż Lokalny Program Rewitalizacji Gminy Trzebowniko na lata 2016–2022 zarówno w kontekście oddziaływań bezpośrednich, jak i pośrednich – nie spowoduje znaczącego oddziaływania na środowisko - RDOŚ (pismo WOOŚ.410.5.3.2017.BK.5.) oraz PPWIS (pismo SNZ.9020.3.13.2017.EP)

ZAŁĄCZNIK NR 1:

KARTY PROJEKTÓW INWESTYCYJNYCH

Z/IN/1/2018	WNIOSEK O UMIESZCZENIE PROJEKTU INWESTYCYJNEGO w Lokalnym Programie Rewitalizacji Gminy Trzebowniko na lata 2016-2022	
Miejsce składania	Urząd Gminy Trzebowniko 23.01.2017r.	
A. DANE DOTYCZĄCE PROJEKTU		
1. Tytuł projektu	„ <i>TWORZENIE WARUNKÓW DLA ROZWOJU PRZEDSIĘBIORCZOŚCI NA TERENIE ROF</i> ” <i>(Uzbrojenie terenów inwestycyjnych tj. terenów zabudowy produkcyjno-usługowo- magazynowo-składowej o powierzchni 21 ha w miejscowości Jasionka</i>	
1.1. Lokalizacja projektu PROSZĘ WSKAZAĆ OBSZAR REWITALIZACJI NA KTÓRYM ZAPLANOWANO REALIZACJĘ ZADANIA	OBSZAR RWITALIZACJI: Trzebowniko, Jasionka (1542/3,1047/15,1536/21,154 1/3, 1537/18, 1536/23, 1047/18, 1537/20, 1541/17, 1537/22, 1541/18, 1541/20, 1089, 1543,1544, 1545,1546, 1547, 1548/15, 1549, 266,267, 268/1, 269, 3884,	ADRES: Jasionka
1.2. Przewidywany termin rozpoczęcia i zakończenia prac	Termin rozpoczęcia	Termin zakończenia
	XII.2018	X.2020
1.3. Stopień zaawansowania prac(analzy, zezwolenia, dok. techniczna)	Etap opracowywania MPZP	
2. Opis projektu (max. 4000 znaków) - cel projektu, realizacja działań		

Cel projektu:	<p>Przedsięwzięcie inwestycyjne polega na przeprowadzeniu szeregu działań inwestycyjnych w celu przygotowania terenów w miejscowości Jasionka na obszarze 21 ha dla potrzeb lokowania działalności gospodarczej. Do głównych zadań będzie należało wykonanie sieci wodociągowej i sieci kanalizacji sanitarnej, oświetlenia i zasilania przepompowni i układów pomiarowych oraz infrastruktury drogowej. Wykonanie sieci wodociągowej umożliwi dostawę większej ilości wody z miejskiej sieci wodociągowej dla nowo utworzonych terenów inwestycyjnych. W ramach projektu wykonana zostanie:</p> <ul style="list-style-type: none">- sieć wodociągowa,- studzienka wodomierzowa,- kanalizacja sanit. grawitacyjna,- kanalizacja sanitarna ciśnieniowa,- przepompownia ścieków,- oświetlenie drogowe,- zasilanie przepompowni i układów pomiarowych,- sieć drogowa.
----------------------	---

2.1. Oczekiwane rezultaty

Jaki problem społeczny zostanie rozwiązany w wyniku realizacji projektu? (proszę zaznaczyć max. 5 odpowiedzi)

- zwiększenie stopnia integracji mieszkańców
- podniesienie poziomu aktywności społecznej mieszkańców
- podniesienie poziomu aktywności zawodowej mieszkańców
- poprawa dostępności oferty usług edukacyjno-kulturalnych dla dzieci i młodzieży
- poprawa dostępności oferty usług edukacyjno-kulturalnych osób starszych
- poprawa dostępności oferty usług sportowo-rekreacyjnych dla dzieci i młodzieży
- poprawa dostępności oferty usług sportowo-rekreacyjnych dla osób starszych
- aktywizacja społeczna osób zagrożonych wykluczeniem społecznym
- aktywizacja zawodowa osób zagrożonych wykluczeniem społecznym
- aktywizacja zawodowa kobiet (w szczególności młodych matek)

3. Typ projektu:

A. przebudowa, rozbudowa, modernizacja i adaptacja obiektów infrastrukturalnych z przeznaczeniem na cele społeczne,		B. budowa, przebudowa, rozbudowa, modernizacja i adaptacja obiektów infrastruktury kultury		C. działania prowadzące do ożywienia gospodarczego rewitalizowanych obszarów	x
D. zagospodarowanie przestrzeni publicznej na cele społeczne		E. modernizacje, renowacje budynków użyteczności publicznej poprawiające ich estetykę zewnętrzną		F. modernizacje, renowacje części wspólnych wielorodzinnych budynków mieszkalnych	
G.INNE:					
4.Wskaźniki osiągnięte w wyniku realizacji projektu					
▪ Powierzchnia odnowionych budynków [m ²):	-	▪ Liczba utworzonych miejsc pracy [szt.]:	300		
▪ Powierzchnia zagospodarowanego obszaru [ha]:	21 (ha)	▪ Liczba założonych firm [szt.]:	8		

B. FINANSOWANIE PROJEKTU			
5. Budżet projektu (w zł);	19 198 821,12 zł <i>brutto</i>		
6. Oczekiwana wielkość wsparcia z EFRR	9 758 184,81 zł		RPO WP OŚ.1. Dz.1.5.
6. Udział środków własnych	Kapitał własny	Kredyt	Inny (jaki)
	9 440 636,31 zł		

C. DANE DOTYCZĄCE WNIOSKODAWCY				
7. Nazwa wnioskodawcy	Gmina Trzebowniko			
7.1. Adres wnioskodawcy: (kod, miejscowość, ul, nr lokalu)	36-001 Trzebowniko 976	7.2. Dane telefoniczne, fax, adres e-mail	Tel. 17 77 13 700 fax 17 77 13 719	
7.3. Dane osoby upoważnionej do kontaktu	(imię, nazwisko, telefon, e-mail) Agata Nowacka-Bednarz Tel. 17 77 13 743			
8. Typ beneficjenta	jednostki samorządu terytorialnego, ich związki i stowarzyszenia			x
	jednostki organizacyjne jednostek samorządu terytorialnego posiadające osobowość prawną			
	instytucje kultury			
	osoby prawne i fizyczne będące organami prowadzącymi szkoły i placówki			
	partnerzy społeczni i gospodarczy (w tym organizacje pozarządowe)			

	kościóły i związki wyznaniowe oraz osoby prawne kościołów i związków wyznaniowych	
	Inne	

Z/IN/2/2018	WNIOSEK O UMIESZCZENIE PROJEKTU INWESTYCYJNEGO w Lokalnym Programie Rewitalizacji Gminy Trzebowniko na lata 2016-2022	
Data wpływu wniosku	23.01.2017r.	
Miejsce składania	Urząd Gminy Trzebowniko	
A. DANE DOTYCZĄCE PROJEKTU		
1. Tytuł projektu	Rozwój gospodarki niskoemisyjnej oraz poprawa mobilności mieszkańców poprzez usprawnienie zrównoważonego transportu publicznego na terenie ROF (Rozbudowa drogi gminnej wraz z budową mostu na rzece Wisłok położonej w miejscowości Łukawiec i Wólka Podleśna na potrzeby uruchomienia nowej linii autobusowej)	
1.1. Lokalizacja projektu PROSZĘ WSKAZAĆ OBSZAR REWITALIZACJI NA KTÓRYM ZAPLANOWANO REALIZACJĘ ZADANIA	OBSZAR RWITALIZACJI: Łukawiec	ADRES: Łukawiec
1.2. Przewidywany termin rozpoczęcia i zakończenia prac	Termin rozpoczęcia	Termin zakończenia
	VI.2017	III.2019
1.3. Stopień zaawansowania prac(analzy, zezwolenia, dok. techniczna)	Po decyzji ZUD Pozwolenie wodno-prawne (posiadane) - Decyzja ZRID - w trakcie	
2. Opis projektu (max. 4000 znaków) - cel projektu, realizacja działań		

<p>Cel projektu:</p>	<p>Kluczowym kierunkiem rozwoju województwa podkarpackiego jest zapewnienie wysokiej jakości środowiska naturalnego, w tym poprzez wspieranie rozwoju gospodarki niskoemisyjnej. Planowana do realizacji inwestycja przyczynia się do budowy efektywnego systemu przewozów pasażerskich. Poprawa dostępności transportu publicznego jest kluczowym czynnikiem, który wpływa na mobilność mieszkańców oraz zmniejszenie zanieczyszczeń generowanych przez zmotoryzowany transport indywidualny, co wpływa na poprawę środowiska naturalnego a tym samym na jakość życia mieszkańców. Gmina Trzebowniko znajduje się na 15 miejscu tabeli 8, czyli obszary przekroczeń poziomów dopuszczalnych pyłu zawieszonego Pm10 i pyłu PM 2,5 – Program Ochrony Powietrza dla Strefy Podkarpackiej.</p> <p>Gmina Trzebowniko to miejsce o wysokim potencjale gospodarczym. Z uwagi na silny rozwój gospodarczy wyróżnia się na tle sąsiednich jednostek terytorialnych województwa. W ostatnich latach wielokrotnie została nagradzana w rankingach aktywności gospodarczej zajmując ich czołowe miejsca. Strategiczne znaczenie dla Gminy wyznacza korzystne położenie na szlakach drogowych oraz zlokalizowany na jej terenie Międzynarodowy Port Lotniczy Rzeszów - Jasionka. Dynamiczny rozwój strefy ekonomicznej w ostatnich latach sprawia, iż Gmina Trzebowniko stała się także atrakcyjnym ośrodkiem gospodarczym i kreatorem miejsc pracy w powiecie rzeszowskim.</p> <p>Komunikacja publiczna w Gminie Trzebowniko obsługiwana jest przez linie Międzygminnej Komunikacji Samochodowej. Aktualnie występuje 10 linii obsługujących wszystkie sołectwa (202, 207, 214, 221, 224, 225, 227, 234, 237, 238).</p> <p>Wszystkie miejscowości gminy są dobrze skomunikowane z miastem Rzeszów, ale problem stanowi komunikacja wewnętrzna pomiędzy miejscowościami, Urzędem Gminy oraz pomiędzy miejscowościami a Specjalną Strefą Ekonomiczną. Miejscowość Zaczernie nie ma bezpośredniego połączenia z miejscowością Trzebowniko, która jest siedzibą administracyjną gminy. Mieszkańcy chcąc załatwić sprawy urzędowe muszą udać się do gminy transportem indywidualnym lub transportem publicznym z przesiadką w Rzeszowie. Podobna sytuacja ma miejsce w przypadku dojazdu mieszkańców do SSE. Obecnie około 500 osób pracuje na terenie SAG i Portu Lotniczego. Mieszkańcy naszej gminy dojeżdżają do pracy głównie transportem własnym lub transportem publicznym z przesiadką w Rzeszowie. Miejscowości Łąka, Łukawiec, Terliczka, Wólka Podleśna i Zaczernie są pozbawione bezpośredniego dojazdu do miejsca swojej pracy, a należy zaznaczyć, iż strefa gospodarcza się ciągle rozwija przybywa nowych firm a kolejne 40 ha terenu jest w trakcie uzbrajania. W trakcie budowy autostrady, która przebiega przez teren Gminy Trzebowniko miejscowości Łąka, Łukawiec i Terliczka zostały pozbawione wjazdu na autostradę od wschodniej części gminy. Mieszkańcy są zmuszeni korzystać z węzła w Jasionce pokonując dodatkowo trasę 18 km emitując tym samym szkodliwe substancje do atmosfery (planowana inwestycja skraca drogę do 4 km). Gminę Trzebowniko przecina rzeka Wisłok w połowie. Obecnie jest tylko jedna przeprawa przez rzekę w miejscowości Trzebowniko. W przypadku awarii mostu mieszkańcy zmuszeni są korzystać z objazdów do przeciwległych miejscowości przez gminę Czarną lub miasto Rzeszów. Dotyczy to także sytuacji nadzwyczajnych czy kryzysowych, które mogą uwięzić ponad 5000 mieszkańców lewobrzeżnej części Wisłoka. Planowana inwestycja rozwiązuje wyżej wymienione problemy. Nowa linia autobusowa o długości 30 km przebiegać będzie poprzez miejscowości Trzebowniko, Łąka, Łukawiec, Wólka Podleśna, Jasionka, Tajęcina, Rudna Mała, Zaczernie, Trzebowniko. Budowa mostu na tym odcinku skraca drogę dla autobusów o 15 km a poprzez budowę trasy rowerowej zapewnia także transport niezmotoryzowany indywidualny dla mieszkańców ograniczając emisję zanieczyszczeń do atmosfery.</p>
-----------------------------	---

2.1. Oczekiwane rezultaty

Jaki problem społeczny zostanie rozwiązany w wyniku realizacji projektu? (proszę zaznaczyć max. 5 odpowiedzi)

- zwiększenie stopnia integracji mieszkańców
- podniesienie poziomu aktywności społecznej mieszkańców
- podniesienie poziomu aktywności zawodowej mieszkańców
- poprawa dostępności oferty usług edukacyjno-kulturalnych dla dzieci i młodzieży
- poprawa dostępności oferty usług edukacyjno-kulturalnych osób starszych
- poprawa dostępności oferty usług sportowo-rekreacyjnych dla dzieci i młodzieży
- poprawa dostępności oferty usług sportowo-rekreacyjnych dla osób starszych
- aktywizacja społeczna osób zagrożonych wykluczeniem społecznym
- aktywizacja zawodowa osób zagrożonych wykluczeniem społecznym
- aktywizacja zawodowa kobiet (w szczególności młodych matek)

3. Typ projektu:					
A. przebudowa, rozbudowa, modernizacja i adaptacja obiektów infrastrukturalnych z przeznaczeniem na cele społeczne,		B. budowa, przebudowa, rozbudowa, modernizacja i adaptacja obiektów infrastruktury kultury		C. działania prowadzące do ożywienia gospodarczego rewitalizowanych obszarów	
D. zagospodarowanie przestrzeni publicznej na cele społeczne	x	E. modernizacje, renowacje budynków użyteczności publicznej poprawiające ich estetykę zewnętrzną		F. modernizacje, renowacje części wspólnych wielorodzinnych budynków mieszkalnych	
G. INNE:					
4. Wskaźniki osiągnięte w wyniku realizacji projektu					
▪ Powierzchnia odnowionych budynków [m ²]:	-	▪ Liczba utworzonych miejsc pracy [szt.]:	-		
▪ Powierzchnia zagospodarowanego obszaru [ha]:	2,3077	▪ Liczba założonych firm [szt.]:	-		

B. FINANSOWANIE PROJEKTU

5. Budżet projektu (w zł); 25 636 235,64 zł

Oczekiwana wielkość wsparcia z EFRR RPO WP OŚ.5. Dz.5.5.	9 023 096,31zł		
6a. Udział środków własnych	Kapitał własny	Kredyt	Inny (jaki)
	16 613 139,33 zł		

C. DANE DOTYCZĄCE WNIOSKODAWCY			
7. Nazwa wnioskodawcy	Gmina Trzebowniko		
7.1. Adres wnioskodawcy: (kod, miejscowość, ul, nr lokalu)	36-001 Trzebowniko 976	7.2. Dane telefoniczne, fax, adres e-mail	Tel. 17 77 13 700 fax 17 77 13 719
7.3. Dane osoby upoważnionej do kontaktu	(imię, nazwisko, telefon, e-mail) Agata Nowacka-Bednarz Tel. 17 77 13 743		
8. Typ beneficjenta	jednostki samorządu terytorialnego, ich związki i stowarzyszenia		x
	jednostki organizacyjne jednostek samorządu terytorialnego posiadające osobowość prawną		
	instytucje kultury		
	osoby prawne i fizyczne będące organami prowadzącymi szkoły i placówki		
	partnerzy społeczni i gospodarczy (w tym organizacje pozarządowe)		
	kościóły i związki wyznaniowe oraz osoby prawne kościołów i związków wyznaniowych		
	Inne		

Z/IN/3/2018	WNIOSEK O UMIESZCZENIE PROJEKTU INWESTYCYJNEGO w Lokalnym Programie Rewitalizacji Gminy Trzebowniko na lata 2016-2022		
Data wpływu wniosku	23.01.2017r.		
Miejsce składania	Urząd Gminy Trzebowniko		
A. DANE DOTYCZĄCE PROJEKTU			
1. Tytuł projektu	Kompleksowa rewitalizacja na terenie ROF (Utworzenie otwartej strefy publicznej służącej integracji i aktywizacji osób starszych na terenie gminy Trzebowniko)		

1.1. Lokalizacja projektu PROSZĘ WSKAZAĆ OBSZAR REWITALIZACJI NA KTÓRYM ZAPLANOWANO REALIZACJĘ ZADANIA	OBSZAR REWITALIZACJI: TERLICZKA ŁUKAWIEC JASIONKA	ADRES: Terliczka Łukawiec Jasionka
1.2. Przewidywany termin rozpoczęcia i zakończenia prac	Termin rozpoczęcia	Termin zakończenia
	XII.2017	XII.2020
1.3. Stopień zaawansowania prac(analیزی, zezwolenia, dok. techniczna)	Faza przygotowawcza - opracowanie koncepcji	
2. Opis projektu (max. 4000 znaków) - cel projektu, realizacja działań		
<p>Głównym celem przedsięwzięcia jest przeciwdziałanie wykluczeniu społecznemu mieszkańców zamieszkujących obszary zdegradowane w miejscowości Jasionka, Terliczka i Łukawiec poprzez wprowadzenie działań zmierzających do zmniejszenia bezrobocia i ubóstwa oraz poprawy warunków życia i rozwoju mieszkańców na ww. obszarach.</p> <p>1. Rewitalizacja oraz rekreacyjne zagospodarowanie zalewu w Terliczce. Wprowadzenie różnego rodzaju form rekreacji integrujących dzieci i młodzież, jak i dorosłych. Zakres rzeczowy rozpatrywanego działania obejmował będzie następujące zadania: odmulenie zbiornika i przygotowanie kąpieliska, budowa niewielkiego pomostu na zalewie, służącego jako przystań dla sprzętu pływającego (m.in. kajaki, rowerki wodne itp.), utworzenie miejsc do plażowania, budowa boiska do siatkówki plażowej, budowa skateparku, budowa siłowni zewnętrznej, budowa alejek spacerowych wraz z oświetleniem, budowa placu zabaw, budowa miejsc grillowych, wykonanie stolików rekreacyjnych (szachy, chińczyk, tenis stołowy), wykonanie i montaż elementów małej architektury (altanka, ławki i kosze na śmieci), budowa miejsc parkingowych, remont drogi oraz budowa mostu (kładka) na Wisłoku prowadzących do zalewu.</p> <p>2. Rekreacyjne zagospodarowanie terenów wzdłuż rzeki Wisłok na terenie Gminy Trzebownik. Wprowadzenie różnego rodzaju form rekreacji integrujących dzieci i młodzież, jak i dorosłych. Zakres rzeczowy rozpatrywanego działania obejmował będzie następujące zadania: budowa systemu ścieżek rowerowych i ścieżek pieszych wzdłuż brzegów rzeki; budowa kładek pieszo-rowerowych nad Wisłokiem i jego dopływami łączących ścieżki piesze oraz rowerowe przebiegające po obu stronach rzeki; utworzenie trasy spływu kajakowego na całej długości systemu (wraz z zagospodarowaniem miejsc realizacji przystani, pomostów i okresowych wypożyczalni sprzętu pływającego, jak również miejsc odpoczynku); montaż wiat turystycznych dla rowerzystów i spacerowiczów; wykonanie oświetlenia oraz montaż elementów małej architektury (ławki i kosze na śmieci); budowa 2 miejsc rekreacji czynnej na terenie miejscowości Łukawiec, w tym siłowni zewnętrznych.</p>		
Cel projektu:	Obszar rewitalizacji na terenie Gminy Trzebownik składa się z 3 podobszarów – jest to miejscowość Terliczka oraz część miejscowości Łukawiec oraz część miejscowości Jasionka. Na każdym z nich występuje sytuacja kryzysowa. Obszary charakteryzują się kumulacją problemów natury społecznej (wysoka liczba osób objętych świadczeniami Ośrodka Pomocy Społecznej – 7,5% ogółu mieszkańców poszczególnych miejscowości, w tym szczególnie ze względu na bezrobocie, długotrwałą chorobę, niepełnosprawność, ubóstwo i niepełnosprawność.	
2.1. Oczekiwane rezultaty		

Jaki problem społeczny zostanie rozwiązany w wyniku realizacji projektu? (proszę zaznaczyć max. 5 odpowiedzi)

zwiększenie stopnia integracji mieszkańców

podniesienie poziomu aktywności społecznej mieszkańców

podniesienie poziomu aktywności zawodowej mieszkańców

poprawa dostępności oferty usług edukacyjno-kulturalnych dla dzieci i młodzieży

poprawa dostępności oferty usług edukacyjno-kulturalnych osób starszych

poprawa dostępności oferty usług sportowo-rekreacyjnych dla dzieci i młodzieży

poprawa dostępności oferty usług sportowo-rekreacyjnych dla osób starszych

aktywizacja społeczna osób zagrożonych wykluczeniem społecznym

aktywizacja zawodowa osób zagrożonych wykluczeniem społecznym

aktywizacja zawodowa kobiet (w szczególności młodych matek)

3. Typ projektu:					
A. przebudowa, rozbudowa, modernizacja i adaptacja obiektów infrastrukturalnych z przeznaczeniem na cele społeczne,		B. budowa, przebudowa, rozbudowa, modernizacja i adaptacja obiektów infrastruktury kultury		C. działania prowadzące do ożywienia gospodarczego rewitalizowanych obszarów	
D. zagospodarowanie przestrzeni publicznej na cele społeczne	x	E. modernizację, renowację budynków użyteczności publicznej poprawiające ich estetykę zewnętrzną		F. modernizację, renowację części wspólnych wielorodzinnych budynków mieszkalnych	
G. INNE:					
4. Wskaźniki osiągnięte w wyniku realizacji projektu					
▪ Powierzchnia odnowionych budynków [m ²]:		▪ Liczba utworzonych miejsc pracy [szt.]:	10		
▪ Powierzchnia zagospodarowanego obszaru [ha]:	15 ha	▪ Liczba założonych firm [szt.]:	5		
B. FINANSOWANIE PROJEKTU					
5. Budżet projektu (w zł);	14 182 775,30				
6. Oczekiwana wielkość wsparcia z EFRR	13 437 636,54		RPO WP OŚ 6. Dz.6.5.		
6. Udział środków własnych	Kapitał własny	Kredyt	Inny (jaki)		
	745 138,76				

C. DANE DOTYCZĄCE WNIOSKODAWCY			
7. Nazwa wnioskodawcy	Gmina Trzebowniko		
7.1. Adres wnioskodawcy: (kod, miejscowość, ul, nr lokalu)	36-001 Trzebowniko 976	7.2. Dane telefoniczne, fax, adres e-mail	Tel. 17 77 13 743 Fax 17 77 13 719
7.3. Dane osoby upoważnionej do kontaktu	(imię, nazwisko, telefon, e-mail) Agata Nowacka Bednarz		
8. Typ beneficjenta	jednostki samorządu terytorialnego, ich związki i stowarzyszenia		x
	jednostki organizacyjne jednostek samorządu terytorialnego posiadające osobowość prawną		
	instytucje kultury		
	osoby prawne i fizyczne będące organami prowadzącymi szkoły i placówki		
	partnerzy społeczni i gospodarczy (w tym organizacje pozarządowe)		
	kościóły i związki wyznaniowe oraz osoby prawne kościołów i związków wyznaniowych		
	Inne		

Z/IN/4/2018	WNIOSK O UMIESZCZENIE PROJEKTU INWESTYCYJNEGO w Lokalnym Programie Rewitalizacji Gminy Trzebowniko na lata 2016-2022	
Data wpływu wniosku	23.01.2017r.	
Miejsce składania	Urząd Gminy Trzebowniko	
A. DANE DOTYCZĄCE PROJEKTU		
1. Tytuł projektu	Modernizacja budynku Domu Ludowego w Terliczce wraz z wyposażeniem	
1.1. Lokalizacja projektu PROSZĘ WSKAZAĆ OBSZAR REWITALIZACJI NA KTÓRYM ZAPLNOWANO REALIZACJĘ ZADANIA	OBSZAR RWITALIZACJI: TERLICZKA	ADRES: Terliczka
1.2. Przewidywany termin rozpoczęcia i zakończenia prac	Termin rozpoczęcia	Termin zakończenia
	X.2017	XII.2018

1.3. Stopień zaawansowania prac (analizy, zezwolenia, dok. techniczna)		Faza przygotowawcza			
2. Opis projektu (max. 4000 znaków) - cel projektu, realizacja działań					
Cel projektu:		Stworzenie wielofunkcyjnego centrum integracji społecznej mieszkańców miejscowości Terliczka o charakterze edukacyjno - kulturalnym i społecznym, który przyczyni się do aktywizacji obszarów wiejskich. W ramach modernizacji zostanie również zakupione niezbędne wyposażenie.			
2.1. Oczekiwane rezultaty					
Jaki problem społeczny zostanie rozwiązany w wyniku realizacji projektu? (proszę zaznaczyć max. 5 odpowiedzi)					
<p>x zwiększenie stopnia integracji mieszkańców</p> <p>x podniesienie poziomu aktywności społecznej mieszkańców</p> <p><input type="checkbox"/> podniesienie poziomu aktywności zawodowej mieszkańców</p> <p>x poprawa dostępności oferty usług edukacyjno-kulturalnych dla dzieci i młodzieży</p> <p>x poprawa dostępności oferty usług edukacyjno-kulturalnych osób starszych</p> <p><input type="checkbox"/> poprawa dostępności oferty usług sportowo-rekreacyjnych dla dzieci i młodzieży</p> <p><input type="checkbox"/> poprawa dostępności oferty usług sportowo-rekreacyjnych dla osób starszych</p> <p>x aktywizacja społeczna osób zagrożonych wykluczeniem społecznym</p> <p><input type="checkbox"/> aktywizacja zawodowa osób zagrożonych wykluczeniem społecznym</p> <p><input type="checkbox"/> aktywizacja zawodowa kobiet (w szczególności młodych matek)</p>					
3. Typ projektu:					
A. przebudowa, rozbudowa, modernizacja i adaptacja obiektów infrastrukturalnych z przeznaczeniem na cele społeczne,	x	B. budowa, przebudowa, rozbudowa, modernizacja i adaptacja obiektów infrastruktury kultury		C. działania prowadzące do ożywienia gospodarczego rewitalizowanych obszarów	
D. zagospodarowanie przestrzeni publicznej na cele społeczne		E. modernizację, renowację budynków użyteczności publicznej poprawiające ich estetykę zewnętrzną		F. modernizację, renowację części wspólnych wielorodzinnych budynków mieszkalnych	
G. INNE:					
4. Wskaźniki osiągnięte w wyniku realizacji projektu					
▪ Powierzchnia odnowionych budynków [m ²]:	200 m ²	▪ Liczba utworzonych miejsc pracy [szt.]:			

▪ Powierzchnia zagospodarowanego obszaru [ha]:		▪ Liczba założonych firm [szt.]:	
B. FINANSOWANIE PROJEKTU			
5. Budżet projektu (w zł);	50 000,00		
6. Oczekiwana wielkość wsparcia z	0,00		
6. Udział środków własnych	Kapitał własny	Kredyt	Inny (jaki)
	50 000,00		
C. DANE DOTYCZĄCE WNIOSKODAWCY			
7. Nazwa wnioskodawcy	Gmina Trzebowniko		
7.1. Adres wnioskodawcy: (kod, miejscowość, ul, nr lokalu)	36-001 Trzebowniko 976	7.2. Dane telefoniczne, fax, adres e-mail	Tel. 17 77 13 743 Fax 17 77 13 719
7.3. Dane osoby upoważnionej do kontaktu	(imię, nazwisko, telefon, e-mail) Agata Nowacka Bednarz		
8. Typ beneficjenta	jednostki samorządu terytorialnego, ich związki i stowarzyszenia		<input checked="" type="checkbox"/>
	jednostki organizacyjne jednostek samorządu terytorialnego posiadające osobowość prawną		
	instytucje kultury		
	osoby prawne i fizyczne będące organami prowadzącymi szkoły i placówki		
	partnerzy społeczni i gospodarczy (w tym organizacje pozarządowe)		
	kościół i związki wyznaniowe oraz osoby prawne kościołów i związków wyznaniowych		
	Inne		

Z/IN/5/2018	WNIOSEK O UMIESZCZENIE PROJEKTU INWESTYCYJNEGO w Lokalnym Programie Rewitalizacji Gminy Trzebowniko na lata 2016-2022		
Data wpływu wniosku			
Miejsce składania	Urząd Gminy Trzebowniko		
A. DANE DOTYCZĄCE PROJEKTU			
1. Tytuł projektu	Modernizacja energetyczna budynku komunalnego w Łukawcu oraz Zespołu Szkół w Jasionce		

1.1. Lokalizacja projektu PROSZĘ WSKAZAĆ OBSZAR REWITALIZACJI NA KTÓRYM ZAPLANOWANO REALIZACJĘ ZADANIA	OBSZAR RWITALIZACJI: Łukawiec Jasionka	ADRES: Łukawiec Jasionka
1.2. Przewidywany termin rozpoczęcia i zakończenia prac	Termin rozpoczęcia	Termin zakończenia
1.3. Stopień zaawansowania prac(analizy, zezwolenia, dok. techniczna)	Prawomocne pozwolenie na budowę Wybrany wykonawca robót (po przetargu)	
2. Opis projektu (max. 4000 znaków) - cel projektu, realizacja działań		
Cele projektu	Projekt obejmuje zadania inwestycyjne polegające na wykonaniu prac termomodernizacyjnych w 2 budynkach użyteczności publicznej zlokalizowanych w gminie Trzebownik : 1. Budynek użyteczności publicznej w Łukawcu, 2. Budynek Zespołu Szkół w Jasionce, Dotychczasowy stan techniczny i energetyczny budynków objętych projektem jest dalece niezadowolający. Budynki wykazują znaczne straty energii cieplnej co spowodowane jest nieocieplonymi ścianami, stropami i nieefektywnym systemem ciepłym.	
Cel projektu:	W budynku komunalnym w Łukawcu zaplanowano: - izolacja ścian budynku styropianem o współczynniku przewodzenia ciepła $\lambda = 0,033 \text{ W}/(\text{m}^*\text{K})$, - ocieplenie stropodachu płytami wełny mineralnej o współczynniku przewodzenia ciepła $\lambda = 0,035 \text{ W}/(\text{m}^*\text{K})$, - wymiana starych okien na nowe o współczynniku przenikania ciepła nie gorszym niż $U = 0,9 \text{ W}/(\text{m}^2*\text{K})$, - wymiana starych drzwi na nowe o współczynniku przenikania ciepła nie gorszym niż $U = 1,3 \text{ W}/(\text{m}^2*\text{K})$, -modernizacja systemu CWU. Likwidacja lokalnych podgrzewaczy elektrycznych i montaż centralnej instalacji CWU zasilanej z kotła gazowego, modernizacja systemu grzewczego. W budynku Zespołu Szkół w Jasionce zaplanowano: - ocieplenie stropu zewnętrznego (poddasze) płytami wełny mineralnej o współczynniku przewodzenia ciepła $\lambda = 0,033 \text{ W}/(\text{m}^*\text{K})$, - wymiana starych drzwi zewnętrznych na nowe o współczynniku przenikania ciepła nie gorszym niż $U = 1,3 \text{ W}/(\text{m}^2*\text{K})$, - wymiana starych okien zewnętrznych na nowe o współczynniku przenikania ciepła nie gorszym niż $U = 0,9 \text{ W}/(\text{m}^2*\text{K})$. Realizacja inwestycji pozwoli na uzyskanie: 1. W budynku komunalnym w Łukawcu wskaźnika EP na poziomie 202,95 [kWh/m ² /rok] oraz zostanie zmniejszone zapotrzebowanie na zużycie energii o 77%, 2. W budynku ZS w Jasionce wskaźnika EP na poziomie 198,40 [kWh/m ² /rok] oraz zostanie zmniejszone zapotrzebowanie na zużycie energii o 25%, W wyniku projektu prace termomodernizacyjne przeprowadzone zostaną w dwóch budynkach o łącznej kubaturze 15 961,08 m ³ .	
2.1.Oczekiwane rezultaty		

Jaki problem społeczny zostanie rozwiązany w wyniku realizacji projektu? (proszę zaznaczyć max. 5 odpowiedzi)

- x zwiększenie stopnia integracji mieszkańców
- x podniesienie poziomu aktywności społecznej mieszkańców
- podniesienie poziomu aktywności zawodowej mieszkańców
- x poprawa dostępności oferty usług edukacyjno-kulturalnych dla dzieci i młodzieży
- poprawa dostępności oferty usług edukacyjno-kulturalnych osób starszych
- poprawa dostępności oferty usług sportowo-rekreacyjnych dla dzieci i młodzieży
- poprawa dostępności oferty usług sportowo-rekreacyjnych dla osób starszych
- aktywizacja społeczna osób zagrożonych wykluczeniem społecznym
- aktywizacja zawodowa osób zagrożonych wykluczeniem społecznym
- aktywizacja zawodowa kobiet (w szczególności młodych matek)

3. Typ projektu:					
A. przebudowa, rozbudowa, modernizacja i adaptacja obiektów infrastrukturalnych z przeznaczeniem na cele społeczne,	x	B. budowa, przebudowa, rozbudowa, modernizacja i adaptacja obiektów infrastruktury kultury		C. działania prowadzące do ożywienia gospodarczego rewitalizowanych obszarów	
D. zagospodarowanie przestrzeni publicznej na cele społeczne		E. modernizację, renowację budynków użyteczności publicznej poprawiające ich estetykę zewnętrzną		F. modernizację, renowację części wspólnych wielorodzinnych budynków mieszkalnych	
G. INNE:					
4. Wskaźniki osiągnięte w wyniku realizacji projektu					
▪ Powierzchnia odnowionych budynków [m ²]:	2756,46	▪ Liczba utworzonych miejsc pracy [szt.]:			
▪ Powierzchnia zagospodarowanego obszaru [ha]:		▪ Liczba założonych firm [szt.]:			

B. FINANSOWANIE PROJEKTU

5. Budżet projektu (w zł);	711 335,68		
6. Oczekiwana wielkość wsparcia z EFRR	464 537,11	RPO WP OŚ.3.Dz.3.2.	
6. Udział środków własnych	Kapitał własny	Kredyt	Inny (jaki)
	246 798,57		

C. DANE DOTYCZĄCE WNIOSKODAWCY

7. Nazwa wnioskodawcy	Gmina Trzebowniko		
7.1. Adres wnioskodawcy: (kod, miejscowość, ul, nr lokalu)	36-001 Trzebowniko 976	7.2. Dane telefoniczne, fax, adres e-mail	Tel. 17 77 13 700 fax 17 77 13 719

7.3. Dane osoby upoważnionej do kontaktu	(imię, nazwisko, telefon, e-mail) Agata Nowacka-Bednarz Tel. 17 77 13 743	
8. Typ beneficjenta	jednostki samorządu terytorialnego, ich związki i stowarzyszenia	x
	jednostki organizacyjne jednostek samorządu terytorialnego posiadające osobowość prawną	
	instytucje kultury	
	osoby prawne i fizyczne będące organami prowadzącymi szkoły i placówki	
	partnerzy społeczni i gospodarczy (w tym organizacje pozarządowe)	
	kościół i związki wyznaniowe oraz osoby prawne kościołów i związków wyznaniowych	
	Inne	

Z/IN/6/2019	WNIOSEK O UMIESZCZENIE PROJEKTU INWESTYCYJNEGO w Lokalnym Programie Rewitalizacji Gminy Trzebownik na lata 2016-2022
Data wpływu wniosku	23.01.2017r.
Miejsce składania	Urząd Gminy Trzebownik

A. DANE DOTYCZĄCE PROJEKTU		
1. Tytuł projektu	Budowa 4-oddziałowego przedszkola wraz z 2-oddziałowym żłobkiem wraz z zapleczem sportowym przy Zespole Szkół w Jasionce	
1.1. Lokalizacja projektu PROSZĘ WSKAZAĆ OBSZAR REWITALIZACJI NA KTÓRYM ZAPLANOWANO REALIZACJĘ ZADANIA	OBSZAR RWITALIZACJI: Jasionka	ADRES: Jasionka
1.2. Przewidywany termin rozpoczęcia i zakończenia prac	Termin rozpoczęcia	Termin zakończenia
	IV.2018	XII.2019
1.3. Stopień zaawansowania prac (analizy, zezwolenia, dok. techniczna)	Etap opracowania dokumentacji technicznej Uzyskana decyzja o warunkach zabudowy	
2. Opis projektu (max. 4000 znaków) - cel projektu, realizacja działań		

Cel projektu:	Celem projektu "Budowa 4-oddziałowego przedszkola wraz z 2-oddziałowym żłobkiem wraz z zapleczem sportowym przy Zespole Szkół w Jasionce" jest podniesienie jakości i efektywności kształcenia elementarnego oraz poprawa dostępności do infrastruktury edukacji przedszkolnej, infrastruktury sportowo-rekreacyjnych dla dzieci i młodzieży oraz opieki żłobkowej na terenie Gminy Trzebownik.
----------------------	---

2.1. Oczekiwane rezultaty
<p>Jaki problem społeczny zostanie rozwiązany w wyniku realizacji projektu? (proszę zaznaczyć max. 5 odpowiedzi)</p> <p><input type="checkbox"/> zwiększenie stopnia integracji mieszkańców</p> <p><input type="checkbox"/> podniesienie poziomu aktywności społecznej mieszkańców</p> <p><input type="checkbox"/> podniesienie poziomu aktywności zawodowej mieszkańców</p> <p><input checked="" type="checkbox"/> poprawa dostępności oferty usług edukacyjno-kulturalnych dla dzieci i młodzieży</p> <p><input type="checkbox"/> poprawa dostępności oferty usług edukacyjno-kulturalnych osób starszych</p> <p><input checked="" type="checkbox"/> poprawa dostępności oferty usług sportowo-rekreacyjnych dla dzieci i młodzieży</p> <p><input type="checkbox"/> poprawa dostępności oferty usług sportowo-rekreacyjnych dla osób starszych</p> <p><input type="checkbox"/> aktywizacja społeczna osób zagrożonych wykluczeniem społecznym</p> <p><input type="checkbox"/> aktywizacja zawodowa osób zagrożonych wykluczeniem społecznym</p> <p><input type="checkbox"/> aktywizacja zawodowa kobiet (w szczególności młodych matek)</p>

3. Typ projektu:					
A. przebudowa, rozbudowa, modernizacja i adaptacja obiektów infrastrukturalnych z przeznaczeniem na cele społeczne,	x	B. budowa, przebudowa, rozbudowa, modernizacja i adaptacja obiektów infrastruktury kultury		C. działania prowadzące do ożywienia gospodarczego rewitalizowanych obszarów	
D. zagospodarowanie przestrzeni publicznej na cele społeczne		E. modernizacje, renowacje budynków użyteczności publicznej poprawiające ich estetykę zewnętrzną		F. modernizacje, renowacje części wspólnych wielorodzinnych budynków mieszkalnych	
G. INNE:					
4. Wskaźniki osiągnięte w wyniku realizacji projektu					
▪ Powierzchnia odnowionych budynków [m ²]:	1750 m ²	▪ Liczba utworzonych miejsc pracy [szt.]:	5		
▪ Powierzchnia zagospodarowanego obszaru [ha]:	-	▪ Liczba założonych firm [szt.]:	-		

B. FINANSOWANIE PROJEKTU		
5. Budżet projektu (w zł);	8 000 000,00 zł	-

6. Oczekiwana wielkość wsparcia z EFRR	-	-
6. Udział środków własnych	Kapitał własny	Kredyt
	8 000 000,00	

C. DANE DOTYCZĄCE WNIOSKODAWCY			
7. Nazwa wnioskodawcy	Gmina Trzebowniko		
7.1. Adres wnioskodawcy: (kod, miejscowość, ul, nr lokalu)	36-001 Trzebowniko 976	7.2. Dane telefoniczne, fax, adres e-mail	Tel. 17 77 13 700 fax 17 77 13 719
7.3. Dane osoby upoważnionej do kontaktu	(imię, nazwisko, telefon, e-mail) Agata Nowacka Bednarz Tel. 17 77 13 743		
8. Typ beneficjenta	jednostki samorządu terytorialnego, ich związki i stowarzyszenia		x
	jednostki organizacyjne jednostek samorządu terytorialnego posiadające osobowość prawną		
	instytucje kultury		
	osoby prawne i fizyczne będące organami prowadzącymi szkoły i placówki		
	partnerzy społeczni i gospodarczy (w tym organizacje pozarządowe)		
	kościóły i związki wyznaniowe oraz osoby prawne kościołów i związków wyznaniowych		
	Inne		

Z/IN/7/2019	WNIOSEK O UMIESZCZENIE PROJEKTU INWESTYCYJNEGO w Lokalnym Programie Rewitalizacji Gminy Trzebowniko na lata 2016-2020		
Data wpływu wniosku	23.01.2017r.		
Miejsce składania	Urząd Gminy Trzebowniko		
A. DANE DOTYCZĄCE PROJEKTU			
1. Tytuł projektu	Modernizacja budynku LKS Jasionka wraz z modernizacją stadionu		

1.1. Lokalizacja projektu PROSZĘ WSKAZAĆ OBSZAR REWITALIZACJI NA KTÓRYM ZAPLANOWANO REALIZACJĘ ZADANIA	OBSZAR RWITALIZACJI: Jasionka	ADRES: Jasionka
1.2. Przewidywany termin rozpoczęcia i zakończenia prac	Termin rozpoczęcia	Termin zakończenia
	V.2018	XII.2019
1.3. Stopień zaawansowania prac(analizy, zezwolenia, dok. techniczna)	- dokumentacja w trakcie przygotowania	
2. Opis projektu (max. 4000 znaków) - cel projektu, realizacja działań		
Cel projektu:	<p>Celem projektu jest zaspokojenie potrzeb społecznych mieszkańców oraz podniesienie standardu boiska dla zwiększenia atrakcyjności jego wykorzystania i co za tym idzie – poprawy jakości oferty sportowo-rekreacyjnej miejscowości Jasionka poprzez „Modernizacja budynku LKS Jasionka wraz z modernizacją stadionu”</p> <p>Zakres prac obejmował roboty ogólnobudowlane związane z modernizacją budynku klubu i płyty boiska.</p>	

2.1.Oczekiwane rezultaty
<p>Jaki problem społeczny zostanie rozwiązany w wyniku realizacji projektu? (proszę zaznaczyć max. 5 odpowiedzi)</p> <p>x zwiększenie stopnia integracji mieszkańców x podniesienie poziomu aktywności społecznej mieszkańców <input type="checkbox"/> podniesienie poziomu aktywności zawodowej mieszkańców <input type="checkbox"/>poprawa dostępności oferty usług edukacyjno-kulturalnych dla dzieci i młodzieży <input type="checkbox"/>poprawa dostępności oferty usług edukacyjno-kulturalnych osób starszych x poprawa dostępności oferty usług sportowo-rekreacyjnych dla dzieci i młodzieży x poprawa dostępności oferty usług sportowo-rekreacyjnych dla osób starszych <input type="checkbox"/> aktywizacja społeczna osób zagrożonych wykluczeniem społecznym <input type="checkbox"/> aktywizacja zawodowa osób zagrożonych wykluczeniem społecznym <input type="checkbox"/> aktywizacja zawodowa kobiet (w szczególności młodych matek)</p>

3. Typ projektu:					
A. przebudowa, rozbudowa, modernizacja i adaptacja obiektów infrastrukturalnych z przeznaczeniem na cele społeczne,		B. budowa, przebudowa, rozbudowa, modernizacja i adaptacja obiektów infrastruktury kultury		C. działania prowadzące do ożywienia gospodarczego rewitalizowanych obszarów	
D. zagospodarowanie przestrzeni publicznej na cele społeczne	x	E. modernizacje, renowacje budynków użyteczności publicznej poprawiające ich estetykę zewnętrzną		F. modernizacje, renowacje części wspólnych wielorodzinnych budynków mieszkalnych	

G.INNE:			
4.Wskaźniki osiągnięte w wyniku realizacji projektu			
▪ Powierzchnia odnowionych budynków [m ²):	-	▪ Liczba utworzonych miejsc pracy [szt.):	-
▪ Powierzchnia zagospodarowanego obszaru [ha):	250 m ²	▪ Liczba założonych firm [szt.):	-

B. FINANSOWANIE PROJEKTU			
5. Budżet projektu (w zł);	650 000,00		
6. Oczekiwana wielkość wsparcia	325 000,00		MSIT
6. Udział środków własnych	Kapitał własny	Kredyt	Inny (jaki)
	325 000,00		

C. DANE DOTYCZĄCE WNIOSKODAWCY			
7. Nazwa wnioskodawcy	Gmina Trzebowniko		
7.1. Adres wnioskodawcy: (kod, miejscowość, ul, nr lokalu)	36-001 Trzebowniko 976	7.2. Dane telefoniczne, fax, adres e-mail	Tel. 17 77 13 700 fax 17 77 13 719
7.3. Dane osoby upoważnionej do kontaktu	(imię, nazwisko, telefon, e-mail) Sławomir Guzek Tel. 607 266 866		
8. Typ beneficjenta	jednostki samorządu terytorialnego, ich związki i stowarzyszenia		x
	jednostki organizacyjne jednostek samorządu terytorialnego posiadające osobowość prawną		
	instytucje kultury		
	osoby prawne i fizyczne będące organami prowadzącymi szkoły i placówki		
	partnerzy społeczni i gospodarczy (w tym organizacje pozarządowe)		x
	kościóły i związki wyznaniowe oraz osoby prawne kościołów i związków wyznaniowych		
	Inne		

Z/IN/8/2019	WNIOSK O UMIESZCZENIE PROJEKTU INWESTYCYJNEGO w Lokalnym Programie Rewitalizacji Gminy Trzebowniko
-------------	--

	na lata 2016-2022
Data wpływu wniosku	23.01.2017r.
Miejsce składania	Urząd Gminy Trzebowniko

A. DANE DOTYCZĄCE PROJEKTU		
1. Tytuł projektu	Budowa Orlika Lekkoatletycznego w Jasionce	
1.1. Lokalizacja projektu PROSZĘ WSKAZAĆ OBSZAR REWITALIZACJI NA KTÓRYM ZAPLANOWANO REALIZACJĘ ZADANIA	OBSZAR RWITALIZACJI: Jasionka	ADRES: Jasionka
1.2. Przewidywany termin rozpoczęcia i zakończenia prac	Termin rozpoczęcia	Termin zakończenia
	X.2017	XII.2018
1.3. Stopień zaawansowania prac(analیزی, zezwolenia, dok. techniczna)	Prawomocne pozwolenie na budowę	
2. Opis projektu (max. 4000 znaków) - cel projektu, realizacja działań		
Cel projektu:	<p>W ujęciu całościowym inwestycja pn. "Budowa Orlika Lekkoatletycznego w Jasionce" zlokalizowany w miejscowości Jasionka obejmuje budowę boiska wielofunkcyjnego o nawierzchni poliuretanowej i powierzchni 1378,92m² w skład wchodzi:</p> <p>a) Boisko do piłki ręcznej o powierzchni 800m² (pole gry 40,0m x 20,0m)</p> <p>b) Boisko do koszykówki o powierzchni 424,31m² (pole gry 28,10m x 15,10m)</p> <p>Boisko do koszykówki o powierzchni 424,31m² (pole gry 28,10m x 15,10m)</p> <ul style="list-style-type: none"> - budowę boiska do siatkówki o nawierzchni poliuretanowej o wymiarze 12,16m x 21,16m i powierzchni 257,31m² (pole gry 9,0m x 18,0m) - budowę bieżni okrężnej, bieżni prostej będącej przedłużeniem odcinka prostego bieżni okrężnej oraz skocznię do skoku w dal o nawierzchni poliuretanowej i powierzchni łącznej 1271,3m² - budowę rzutni do pchnięcia kulą o promieniu r=20,0m i powierzchni 144,91m² - budowę ciągów komunikacyjnych pieszo-jezdnymi wraz z miejscami postojowymi dla samochodów w ilości 4 szt. - budowę oświetlenia boisk. - budowę ogrodzenia 4,0 m, wraz z bramą wjazdową i furtką wejściową - wymianę istniejącego oraz budowę nowego ogrodzenia o wys. 4,0m - budowę piłkochwyłów o wys. 4,0m - wykonanie fundamentów pod urządzenia sportowe - montaż urządzeń sportowych (kosze, bramki, słupki do siatki) <p>W ramach realizacji przedmiotowego zadania zostanie wykonany etap pierwszy w ramach, którego nie zostanie wykonane oświetlenie boisk oraz ciągów komunikacyjnych pieszo-jezdnymi wraz z miejscami postojowymi dla samochodów w ilości 4 szt. Celem projektu jest zaspokojenie potrzeb społecznych mieszkańców oraz podniesienie standardu boiska dla zwiększenia atrakcyjności jego wykorzystania i co za tym idzie - poprawy jakości oferty sportowo-rekreacyjnej miejscowości Jasionka.</p>	

2.1. Oczekiwane rezultaty

Jaki problem społeczny zostanie rozwiązany w wyniku realizacji projektu? (proszę zaznaczyć max. 5 odpowiedzi)

- x zwiększenie stopnia integracji mieszkańców
- x podniesienie poziomu aktywności społecznej mieszkańców
- podniesienie poziomu aktywności zawodowej mieszkańców
- poprawa dostępności oferty usług edukacyjno-kulturalnych dla dzieci i młodzieży
- poprawa dostępności oferty usług edukacyjno-kulturalnych osób starszych
- x poprawa dostępności oferty usług sportowo-rekreacyjnych dla dzieci i młodzieży
- x poprawa dostępności oferty usług sportowo-rekreacyjnych dla osób starszych
- aktywizacja społeczna osób zagrożonych wykluczeniem społecznym
- aktywizacja zawodowa osób zagrożonych wykluczeniem społecznym
- aktywizacja zawodowa kobiet (w szczególności młodych matek)

3. Typ projektu:			
A. przebudowa, rozbudowa, modernizacja i adaptacja obiektów infrastrukturalnych z przeznaczeniem na cele społeczne,		B. budowa, przebudowa, rozbudowa, modernizacja i adaptacja obiektów infrastruktury kultury	
D. zagospodarowanie przestrzeni publicznej na cele społeczne	x	E. modernizacje, renowacje budynków użyteczności publicznej poprawiające ich estetykę zewnętrzną	
			C. działania prowadzące do ożywienia gospodarczego rewitalizowanych obszarów
			F. modernizacje, renowacje części wspólnych wielorodzinnych budynków mieszkalnych
G. INNE:			
4. Wskaźniki osiągnięte w wyniku realizacji projektu			
▪ Powierzchnia odnowionych budynków [m ²]:	-	▪ Liczba utworzonych miejsc pracy [szt.]:	-
▪ Powierzchnia zagospodarowanego obszaru [ha]:	1378,92m2	▪ Liczba założonych firm [szt.]:	-

B. FINANSOWANIE PROJEKTU			
5. Budżet projektu (w zł);	1 201 942,00 zł		
6. Oczekiwana wielkość wsparcia	350 000,00		MSIT
6. Udział środków własnych	Kapitał własny	Kredyt	Inny (jaki)
	851 942,00		

C. DANE DOTYCZĄCE WNIOSKODAWCY

7. Nazwa wnioskodawcy Gmina Trzebowniko

7.1. Adres wnioskodawcy: (kod, miejscowość, ul, nr lokalu)	36-001 Trzebowniko 976	7.2. Dane telefoniczne, fax, adres e-mail	Tel. 17 77 13 700 fax 17 77 13 719
7.3. Dane osoby upoważnionej do kontaktu	(imię, nazwisko, telefon, e-mail) Sławomir Guzek Tel. 607 266 866		
8. Typ beneficjenta	jednostki samorządu terytorialnego, ich związki i stowarzyszenia	x	
	jednostki organizacyjne jednostek samorządu terytorialnego posiadające osobowość prawną		
	instytucje kultury		
	osoby prawne i fizyczne będące organami prowadzącymi szkoły i placówki		
	partnerzy społeczni i gospodarczy (w tym organizacje pozarządowe)	x	
	kościóły i związki wyznaniowe oraz osoby prawne kościołów i związków wyznaniowych		
	Inne		

Data wpływu wniosku	20.01.2017		
Z/IN/9/2019	WNIOSEK O UMIESZCZENIE PROJEKTU INWESTYCYJNEGO w Lokalnym Programie Rewitalizacji Gminy Trzebowniko na lata 2016-2022		
Miejsce składania	Urząd Gminy Trzebowniko		
A. DANE DOTYCZĄCE PROJEKTU			
1. Tytuł projektu	Termomodernizacja budynków komunalnych w Łukawcu : Dom Kultury , Dom Ludowy		
1.1. Lokalizacja projektu PROSZĘ WSKAZAĆ OBSZAR REWITALIZACJI NA KTÓRYM ZAPLNOWANO REALIZACJĘ ZADANIA	OBSZAR RWITALIZACJI:	ADRES:	
	Łukawiec	Łukawiec 275 Łukawiec 751	
1.2. Przewidywany termin rozpoczęcia i zakończenia prac	Termin rozpoczęcia	Termin zakończenia	
	2018	2019	
1.3. Stopień zaawansowania prac(analazy, zezwolenia, dok. techniczna)	Faza przygotowawcza		
2. Opis projektu (max. 4000 znaków) - cel projektu, realizacja działań			

Cel projektu:	Przedsięwzięcie mające na celu zmniejszenie zapotrzebowania i zużycia energii ciepłej w danym obiekcie budowlanym
----------------------	---

2.1. Oczekiwane rezultaty
<p>Jaki problem społeczny zostanie rozwiązany w wyniku realizacji projektu? (proszę zaznaczyć max. 5 odpowiedzi)</p> <p>x zwiększenie stopnia integracji mieszkańców x podniesienie poziomu aktywności społecznej mieszkańców <input type="checkbox"/> podniesienie poziomu aktywności zawodowej mieszkańców x poprawa dostępności oferty usług edukacyjno-kulturalnych dla dzieci i młodzieży x poprawa dostępności oferty usług edukacyjno-kulturalnych osób starszych <input type="checkbox"/> poprawa dostępności oferty usług sportowo-rekreacyjnych dla dzieci i młodzieży <input type="checkbox"/> poprawa dostępności oferty usług sportowo-rekreacyjnych dla osób starszych x aktywizacja społeczna osób zagrożonych wykluczeniem społecznym <input type="checkbox"/> aktywizacja zawodowa osób zagrożonych wykluczeniem społecznym <input type="checkbox"/> aktywizacja zawodowa kobiet (w szczególności młodych matek)</p>

3. Typ projektu:					
A. przebudowa, rozbudowa, modernizacja i adaptacja obiektów infrastrukturalnych z przeznaczeniem na cele społeczne,		B. budowa, przebudowa, rozbudowa, modernizacja i adaptacja obiektów infrastruktury kultury	x	C. działania prowadzące do ożywienia gospodarczego rewitalizowanych obszarów	
D. zagospodarowanie przestrzeni publicznej na cele społeczne		E. modernizacje, renowacje budynków użyteczności publicznej poprawiające ich estetykę zewnętrzną	x	F. modernizacje, renowacje części wspólnych wielorodzinnych budynków mieszkalnych	
G. INNE:					
4. Wskaźniki osiągnięte w wyniku realizacji projektu					
▪ Powierzchnia odnowionych budynków [m ²]:	600 m ²	▪ Liczba utworzonych miejsc pracy [szt.]:	-		
▪ Powierzchnia zagospodarowanego obszaru [ha]:	0,50	▪ Liczba założonych firm [szt.]:	-		

B. FINANSOWANIE PROJEKTU			
5. Budżet projektu (w zł);	293 390,00		-
6. Oczekiwana wielkość wsparcia		-	-
6. Udział środków własnych	Kapitał własny	Kredyt	Inny (jaki)
	293 390,00		

C. DANE DOTYCZĄCE WNIOSKODAWCY			
7. Nazwa wnioskodawcy	Gmina Trzebowniko		
7.1. Adres wnioskodawcy: (kod, miejscowość, ul, nr lokalu)	36-001 Trzebowniko 976	7.2. Dane telefoniczne, fax, adres e-mail	Tel. 17 77 13 700 fax 17 77 13 719
7.3. Dane osoby upoważnionej do kontaktu	(imię, nazwisko, telefon, e-mail) Mariusz Więcek Tel. 17 77 15 030		
8. Typ beneficjenta	jednostki samorządu terytorialnego, ich związki i stowarzyszenia		x
	jednostki organizacyjne jednostek samorządu terytorialnego posiadające osobowość prawną		
	instytucje kultury		
	osoby prawne i fizyczne będące organami prowadzącymi szkoły i placówki		
	partnerzy społeczni i gospodarczy (w tym organizacje pozarządowe)		
	kościóły i związki wyznaniowe oraz osoby prawne kościołów i związków wyznaniowych		
	Inne		

Z/IN/10/2019	WNIOSK O UMIESZCZENIE PROJEKTU INWESTYCYJNEGO w Lokalnym Programie Rewitalizacji Gminy Trzebowniko na lata 2016-2020		
Data wpływu wniosku	20.01.2017		
Miejsce składania	Urząd Gminy Trzebowniko		
A. DANE DOTYCZĄCE PROJEKTU			
1. Tytuł projektu	Festiwal sztuki		
1.1. Lokalizacja projektu PROSZĘ WSKAZAĆ OBSZAR REWITALIZACJI NA KTÓRYM ZAPLANOWANO REALIZACJĘ ZADANIA	OBSZAR RWITALIZACJI: Jasionka 362, nr dz.1251/50	ADRES: Jasionka	
1.2. Przewidywany termin rozpoczęcia i zakończenia prac	Termin rozpoczęcia	Termin zakończenia	
	I.2018	XI.2019	

1.3. Stopień zaawansowania prac (analizy, zezwolenia, dok. techniczna)	Prawomocne pozwolenie na budowę
2. Opis projektu (max. 4000 znaków) - cel projektu, realizacja działań	
<p>Rozwój turystyki jest istotnym impulsem dynamizującym rozwój społeczno-ekonomiczny kraju. Jej znaczenie przejawia się w wysokiej zdolności do generowania nowych miejsc pracy, podnoszenia jakości życia lokalnych społeczności, podwyższenia konkurencyjności regionów. Na terenie objętym realizacją projektu w niedostatecznym stopniu wykorzystywany jest potencjał turystyczny regionu. Brakuje kompleksowych produktów turystycznych, a te które istnieją są słabej jakości. Wiele obiektów kulturowych wymaga remontu, a pamięć historyczna zwłaszcza wspólna naszych krajów raczej jest powodem konfliktów niż współpracy. Brak kompleksowych działań promocyjnych na rzecz rozwoju turystyki kulturowej powoduje, iż jest to najslabiej rozwijająca się gałąź turystyki. Projekt zakłada wzrost konkurencyjności regionu poprzez rozwój turystyki kulturowej i historycznej. Planowany produkt turystyczny pn. „Festiwal sztuki” wykorzystujący nowoczesne technologie zakłada wzrost ruchu turystycznego, a tym samym poprawę konkurencyjności regionu. Międzynarodowe festiwale sztuki, plener sztuki wizualnej, warsztaty znanych artystów konkursy z udziałem dzieci i młodzieży, plenery artystów, stworzenie szlaku turystycznego wystawy czy wycieczki zostaną zamknięte w smakach i zapachach tradycyjnej kuchni, która zostanie zlokalizowana w Centrum Dziedzictwa Kulinarne.</p>	
Cel projektu:	<p>Cel ogólny projektu:</p> <p>I. Wzrost konkurencyjności regionu poprzez rozwój turystyki kulturowej i historycznej na terenie województwa podkarpackiego,</p> <p>II. Cele szczegółowe:</p> <ol style="list-style-type: none"> 1. Profesjonalizacja zarządzania obiektami dziedzictwa kulturowego i historycznego, w tym obsługa turystów. 2. Stworzenie nowego produktu turystycznego. 3. Poprawa infrastruktury obiektów dziedzictwa kulturowego i historycznego. 4. Budowa nowej infrastruktury turystycznej. 5. Stworzenie kompleksowych działań promocyjnych na rzecz rozwoju turystyki kulturowej i historycznej na terenie województwa podkarpackiego.

2.1. Oczekiwane rezultaty
<p>Jaki problem społeczny zostanie rozwiązany w wyniku realizacji projektu? (proszę zaznaczyć max. 5 odpowiedzi)</p> <p>x zwiększenie stopnia integracji mieszkańców x podniesienie poziomu aktywności społecznej mieszkańców <input type="checkbox"/> podniesienie poziomu aktywności zawodowej mieszkańców x poprawa dostępności oferty usług edukacyjno-kulturalnych dla dzieci i młodzieży x poprawa dostępności oferty usług edukacyjno-kulturalnych osób starszych <input type="checkbox"/> poprawa dostępności oferty usług sportowo-rekreacyjnych dla dzieci i młodzieży <input type="checkbox"/> poprawa dostępności oferty usług sportowo-rekreacyjnych dla osób starszych <input type="checkbox"/> aktywizacja społeczna osób zagrożonych wykluczeniem społecznym <input type="checkbox"/> aktywizacja zawodowa osób zagrożonych wykluczeniem społecznym <input type="checkbox"/> aktywizacja zawodowa kobiet (w szczególności młodych matek)</p>

3. Typ projektu:	
-------------------------	--

A. przebudowa, rozbudowa, modernizacja i adaptacja obiektów infrastrukturalnych z przeznaczeniem na cele społeczne,		B. budowa, przebudowa, rozbudowa, modernizacja i adaptacja obiektów infrastruktury kultury	x	C. działania prowadzące do ożywienia gospodarczego rewitalizowanych obszarów	
D. zagospodarowanie przestrzeni publicznej na cele społeczne		E. modernizacje, renowacje budynków użyteczności publicznej poprawiające ich estetykę zewnętrzną		F. modernizacje, renowacje części wspólnych wielorodzinnych budynków mieszkalnych	
G.INNE:					
4.Wskaźniki osiągnięte w wyniku realizacji projektu					
▪ Powierzchnia odnowionych budynków [m ²):	253,3 m ²	▪ Liczba utworzonych miejsc pracy [szt.]:	-		
▪ Powierzchnia zagospodarowanego obszaru [ha]:	-	▪ Liczba założonych firm [szt.]:	-		

B. FINANSOWANIE PROJEKTU			
5. Budżet projektu (w zł);	1000000,00		
6. Oczekiwana wielkość wsparcia z EFRR-POIS	850000,00	POIS Dz. 8.1., EOG, Fundusz Szwajcarski	
6. Udział środków własnych	Kapitał własny	Kredyt	Inny (jaki)
	150000,00		

C. DANE DOTYCZĄCE WNIOSKODAWCY			
7. Nazwa wnioskodawcy	Gmina Trzebowniko		
7.1. Adres wnioskodawcy: (kod, miejscowość, ul, nr lokalu)	36-001 Trzebowniko 976	7.2. Dane telefoniczne, fax, adres e-mail	Tel. 17 77 13 700 fax 17 77 13 719
7.3. Dane osoby upoważnionej do kontaktu	(imię, nazwisko, telefon, e-mail) Agata Nowacka-Bednarz Tel. 17 77 13 743		
8. Typ beneficjenta	jednostki samorządu terytorialnego, ich związki i stowarzyszenia	x	
	jednostki organizacyjne jednostek samorządu terytorialnego posiadające osobowość prawną		
	instytucje kultury		
	osoby prawne i fizyczne będące organami prowadzącymi szkoły i placówki		
	partnerzy społeczni i gospodarczy (w tym organizacje pozarządowe)		

	kościół i związki wyznaniowe oraz osoby prawne kościołów i związków wyznaniowych	
	Inne	

Z/IN/11/2019	WNIOSEK O UMIESZCZENIE PROJEKTU INWESTYCYJNEGO w Lokalnym Programie Rewitalizacji Gminy Trzebownik na lata 2016-2022	
Data wpływu wniosku	23.01.2017r.	
Miejsce składania	Urząd Gminy Trzebownik	
A. DANE DOTYCZĄCE PROJEKTU		
1. Tytuł projektu	Utworzenie miniparku w Jasionce	
1.1. Lokalizacja projektu PROSZĘ WSKAZAĆ OBSZAR REWITALIZACJI NA KTÓRYM ZAPLANOWANO REALIZACJĘ ZADANIA	OBSZAR RWITALIZACJI: Jasionka	ADRES: Jasionka
1.2. Przewidywany termin rozpoczęcia i zakończenia prac	Termin rozpoczęcia	Termin zakończenia
	X.2016	XII.2020
1.3. Stopień zaawansowania prac(analیزی, zezwolenia, dok. techniczna)	- zakończenie etapu przygotowania gruntów	
2. Opis projektu (max. 4000 znaków) - cel projektu, realizacja działań		

Cel projektu:	<p>Zadanie ma na celu zagospodarowanie przestrzeni publicznej polegające na budowie mini parku przez mieszkańców wsi Jasionka. Teren objęty opracowaniem położony jest w centrum sołectwa Jasionka, w niedalekiej odległości od zespołu szkół, kościoła parafialnego, stadionu sportowego, na działkach o nr ewidencyjnym 1251/52 oraz 1467/1 i zajmujący powierzchnię 2 ha. Obie działki dzieli rzeka Świerkowiec. Niniejsza lokalizacja jest działką mienia wiejskiego, z którego mogą korzystać mieszkańcy całej gminy.</p> <p>Przedsięwzięcie będzie polegało na zagospodarowaniu całego terenu, zdewastowanego w wyniku budowy sieci kanalizacyjnej na jego części oraz przywróceniu naturalnych siedlisk dzikich zwierząt, ptaków, owadów oraz niektórych gatunków roślin. W parku zostanie utworzona strefa rekreacyjna dla mieszkańców miejscowości Jasionka z siłownią zewnętrzną, sprzętem do kalisteniki, boiskami do piłki plażowej, zewnętrznymi stołami do pingponga, trasa nordicwalking, ławeczkami, stoikami rekreacyjnymi (szachy).</p> <p>Rewitalizacja opisywanego terenu przyczyni się do odbudowania naturalnych siedlisk przyrodniczych oraz poprawienia estetyki miejscowości przy jednoczesnym stworzeniu przyjaznego miejsca do spędzania wolnego czasu w aktywny sposób dla całych rodzin. Planuje się, aby niniejszy teren zielony został zagospodarowany na park z drzewami takimi jak: olcha, wierzba, klon, buk, miłorząb, jesion, lipa, dąb, brzoza, platan. Drzewa zaplanowano zasadzić grupowo w różnych odstępach. W przyszłości planuje się stworzyć ścieżkę ekologiczną, z której będą mogli korzystać uczniowie pobliskiej szkoły, mieszkańcy sołectwa i całej Gminy.</p>
----------------------	---

2.1.Oczekiwane rezultaty					
<p>Jaki problem społeczny zostanie rozwiązany w wyniku realizacji projektu? (proszę zaznaczyć max. 5 odpowiedzi)</p> <p>x zwiększenie stopnia integracji mieszkańców x podniesienie poziomu aktywności społecznej mieszkańców <input type="checkbox"/> podniesienie poziomu aktywności zawodowej mieszkańców <input type="checkbox"/> poprawa dostępności oferty usług edukacyjno-kulturalnych dla dzieci i młodzieży <input type="checkbox"/> poprawa dostępności oferty usług edukacyjno-kulturalnych osób starszych x poprawa dostępności oferty usług sportowo-rekreacyjnych dla dzieci i młodzieży x poprawa dostępności oferty usług sportowo-rekreacyjnych dla osób starszych <input type="checkbox"/> aktywizacja społeczna osób zagrożonych wykluczeniem społecznym <input type="checkbox"/> aktywizacja zawodowa osób zagrożonych wykluczeniem społecznym <input type="checkbox"/> aktywizacja zawodowa kobiet (w szczególności młodych matek)</p>					
3. Typ projektu:					
A. przebudowa, rozbudowa, modernizacja i adaptacja obiektów infrastrukturalnych z przeznaczeniem na cele społeczne,		B. budowa, przebudowa, rozbudowa, modernizacja i adaptacja obiektów infrastruktury kultury		C. działania prowadzące do ożywienia gospodarczego rewitalizowanych obszarów	

D. zagospodarowanie przestrzeni publicznej na cele społeczne	x	E. modernizacje, renowacje budynków użyteczności publicznej poprawiające ich estetykę zewnętrzną		F. modernizacje, renowacje części wspólnych wielorodzinnych budynków mieszkalnych	
G.INNE:					
4.Wskaźniki osiągnięte w wyniku realizacji projektu					
▪ Powierzchnia odnowionych budynków [m ²]:			▪ Liczba utworzonych miejsc pracy [szt.]:		
▪ Powierzchnia zagospodarowanego obszaru [ha]:	2 ha		▪ Liczba założonych firm [szt.]:		
B. FINANSOWANIE PROJEKTU					
5. Budżet projektu (w zł);		120 000,00			
6. Oczekiwana wielkość wsparcia		103 000,00	PROW, NFOŚ		
6. Udział środków własnych	Kapitał własny		Kredyt	Inny (jaki)	
	17 000,00				

C. DANE DOTYCZĄCE WNIOSKODAWCY			
7. Nazwa wnioskodawcy	Gmina Trzebowniko/Sołectwo Jasionka		
7.1. Adres wnioskodawcy: (kod, miejscowość, ul, nr lokalu)	36-001 Trzebowniko 976	7.2. Dane telefoniczne, fax, adres e-mail	Tel. 17 77 13 700 fax 17 77 13 719
7.3. Dane osoby upoważnionej do kontaktu	(imię, nazwisko, telefon, e-mail) Sławomir Guzek Tel.607 266 866		
8. Typ beneficjenta	jednostki samorządu terytorialnego, ich związki i stowarzyszenia		x
	jednostki organizacyjne jednostek samorządu terytorialnego posiadające osobowość prawną		
	instytucje kultury		
	osoby prawne i fizyczne będące organami prowadzącymi szkoły i placówki		
	partnerzy społeczni i gospodarczy (w tym organizacje pozarządowe)		x
	kościóły i związki wyznaniowe oraz osoby prawne kościołów i związków wyznaniowych		
	Inne		

Z/IN/12/2018	WNIOSEK O UMIESZCZENIE PROJEKTU INWESTYCYJNEGO w Lokalnym Programie Rewitalizacji Gminy Trzebowniko na lata 2016-2020	
Data wpływu wniosku		
Miejsce składania	Urząd Gminy Trzebowniko	
A. DANE DOTYCZĄCE PROJEKTU		
1. Tytuł projektu	Modernizacja instalacji centralnego ogrzewania w budynku Domu Strażaka w Łukawcu	
1.1. Lokalizacja projektu PROSZĘ WSKAZAĆ OBSZAR REWITALIZACJI NA KTÓRYM ZAPLNOWANO REALIZACJĘ ZADANIA	OBSZAR RWITALIZACJI: Łukawiec	ADRES: Łukawiec 426
1.2. Przewidywany termin rozpoczęcia i zakończenia prac	Termin rozpoczęcia	Termin zakończenia
	VI.2017	X.2018
1.3. Stopień zaawansowania prac(analizy, zezwolenia, dok. techniczna)	Prawomocne pozwolenie na budowę Wybrany wykonawca robót (po przetargu)	
2. Opis projektu (max. 4000 znaków) - cel projektu, realizacja działań		

Cel projektu:	<p>Projekt obejmuje zadania inwestycyjne polegające na wykonaniu prac termomodernizacyjnych w 2 budynkach użyteczności publicznej zlokalizowanych w gminie Trzebownik : 1. Budynek użyteczności publicznej w Łukawcu, 2. Budynek Zespołu Szkół w Jasionce, Dotychczasowy stan techniczny i energetyczny budynków objętych projektem jest dalece niezadowalający.</p> <p>Budynki wykazują znaczne straty energii cieplnej co spowodowane jest nieocieplonymi ścianami, stropami i nieefektywnym systemem ciepłym. W budynku komunalnym w Łukawcu zaplanowano: - izolacja ścian budynku styropianem o współczynniku przewodzenia ciepła $\lambda = 0,033 \text{ W/(m}^*\text{K)}$, - ocieplenie stropodachu płytami wełny mineralnej o współczynniku przewodzenia ciepła $\lambda = 0,035 \text{ W/(m}^*\text{K)}$, - wymiana starych okien na nowe o współczynniku przenikania ciepła nie gorszym niż $U = 0,9 \text{ W/(m}^2\text{*K)}$, - wymiana starych drzwi na nowe o współczynniku przenikania ciepła nie gorszym niż $U = 1,3 \text{ W/(m}^2\text{*K)}$, -modernizacja systemu CWU. Likwidacja lokalnych podgrzewaczy elektrycznych i montaż centralnej instalacji CWU zasilanej z kotła gazowego, - modernizacja systemu grzewczego. W budynku Zespołu Szkół w Jasionce zaplanowano: - ocieplenie stropu zewnętrznego (poddasze) płytami wełny mineralnej o współczynniku przewodzenia ciepła $\lambda = 0,033 \text{ W/(m}^*\text{K)}$, - wymiana starych drzwi zewnętrznych na nowe o współczynniku przenikania ciepła nie gorszym niż $U = 1,3 \text{ W/(m}^2\text{*K)}$, - wymiana starych okien zewnętrznych na nowe o współczynniku przenikania ciepła nie gorszym niż $U = 0,9 \text{ W/(m}^2\text{*K)}$. Realizacja inwestycji pozwoli na uzyskanie: 1. W budynku komunalnym w Łukawcu wskaźnika EP na poziomie 202,95 [kWh/m²/rok] oraz zostanie zmniejszone zapotrzebowanie na zużycie energii o 77%, 2. W budynku ZS w Jasionce wskaźnika EP na poziomie 198,40 [kWh/m²/rok] oraz zostanie zmniejszone zapotrzebowanie na zużycie energii o 25%, W wyniku projektu prace termomodernizacyjne przeprowadzone zostaną w dwóch budynkach o łącznej kubaturze 15 961,08 m³.</p>
----------------------	--

2.1.Oczekiwane rezultaty					
<p>Jaki problem społeczny zostanie rozwiązany w wyniku realizacji projektu? (proszę zaznaczyć max. 5 odpowiedzi)</p> <p>x zwiększenie stopnia integracji mieszkańców x podniesienie poziomu aktywności społecznej mieszkańców <input type="checkbox"/> podniesienie poziomu aktywności zawodowej mieszkańców x poprawa dostępności oferty usług edukacyjno-kulturalnych dla dzieci i młodzieży <input type="checkbox"/> poprawa dostępności oferty usług edukacyjno-kulturalnych osób starszych <input type="checkbox"/> poprawa dostępności oferty usług sportowo-rekreacyjnych dla dzieci i młodzieży <input type="checkbox"/> poprawa dostępności oferty usług sportowo-rekreacyjnych dla osób starszych <input type="checkbox"/> aktywizacja społeczna osób zagrożonych wykluczeniem społecznym <input type="checkbox"/> aktywizacja zawodowa osób zagrożonych wykluczeniem społecznym <input type="checkbox"/> aktywizacja zawodowa kobiet (w szczególności młodych matek)</p>					
3. Typ projektu:					
A. przebudowa, rozbudowa, modernizacja i adaptacja obiektów infrastrukturalnych z przeznaczeniem na cele społeczne,	x	B. budowa, przebudowa, rozbudowa, modernizacja i adaptacja obiektów infrastruktury kultury		C. działania prowadzące do ożywienia gospodarczego rewitalizowanych obszarów	

D. zagospodarowanie przestrzeni publicznej na cele społeczne		E. modernizacje, renowacje budynków użyteczności publicznej poprawiające ich estetykę zewnętrzną		F. modernizacje, renowacje części wspólnych wielorodzinnych budynków mieszkalnych	
G.INNE:					
4.Wskaźniki osiągnięte w wyniku realizacji projektu					
▪ Powierzchnia odnowionych budynków [m ²]:	2756,46	▪ Liczba utworzonych miejsc pracy [szt.]:			
▪ Powierzchnia zagospodarowanego obszaru [ha]:		▪ Liczba założonych firm [szt.]:			
B. FINANSOWANIE PROJEKTU					
5. Budżet projektu (w zł);	781 320,27				
6. Oczekiwana wielkość wsparcia z EFRR	488 448,50		RPO WP OŚ 3. Dz.3.3.		
6. Udział środków własnych	Kapitał własny	Kredyt	Inny (jaki)		
	292 871,77				
C. DANE DOTYCZĄCE WNIOSKODAWCY					
7. Nazwa wnioskodawcy	Gmina Trzebownik				
7.1. Adres wnioskodawcy: (kod, miejscowość, ul, nr lokalu)	36-001 Trzebownik 976	7.2. Dane telefoniczne, fax, adres e-mail	Tel. 17 77 13 700 fax 17 77 13 719		
7.3. Dane osoby upoważnionej do kontaktu	(imię, nazwisko, telefon, e-mail) Agata Nowacka-Bednarz Tel. 17 77 13 743				
8. Typ beneficjenta	jednostki samorządu terytorialnego, ich związki i stowarzyszenia				x
	jednostki organizacyjne jednostek samorządu terytorialnego posiadające osobowość prawną				
	instytucje kultury				
	osoby prawne i fizyczne będące organami prowadzącymi szkoły i placówki				
	partnerzy społeczni i gospodarczy (w tym organizacje pozarządowe)				
	kościół i związki wyznaniowe oraz osoby prawne kościołów i związków wyznaniowych				
	Inne				

Z/IN/13/2018	WNIOSK O UMIESZCZENIE PROJEKTU INWESTYCYJNEGO w Lokalnym Programie Rewitalizacji Gminy Trzebowniko na lata 2016-2020	
Data wpływu wniosku	23.01.2017	
Miejsce składania	Urząd Gminy Trzebowniko	
A. DANE DOTYCZĄCE PROJEKTU		
1. Tytuł projektu	Rewitalizacja terenów przyległych do remontowanego budynku byłej weterynarii i Domu Strażaka w Łukawcu	
1.1. Lokalizacja projektu PROSZĘ WSKAZAĆ OBSZAR REWITALIZACJI NA KTÓRYM ZAPLANOWANO REALIZACJĘ ZADANIA	OBSZAR RWITALIZACJI: Działki nr 3241 i nr 3242	ADRES: Łukawiec 426
1.2. Przewidywany termin rozpoczęcia i zakończenia prac	Termin rozpoczęcia	Termin zakończenia
	Marzec 2019	Lipiec 2019
1.3. Stopień zaawansowania prac(analیزی, zezwolenia, dok. techniczna)	Faza przygotowawcza	
2. Opis projektu (max. 4000 znaków) - cel projektu, realizacja działań		
Cel projektu:	Projekt polegał będzie na modernizacji istniejącego zniszczonego ogrodzenia działek. Rewitalizacji terenów zielonych polegającą na przekształceniu ich w skwer po przez: nowe nasadzenia drzew i krzewów, budowę alejek z ławeczkami, małego placu z ławeczkami z centralnie usytuowanym pomnikiem św. Floriana. Tak zrealizowane działanie doprowadzi do celu jakim jest poprawa bezpieczeństwa i zagospodarowanie zdegradowanych terenów zielonych, poprawienie estetykę wokół budynków co wpłynie na lepsze postrzeganie samych budynków. Powstanie miejsce do odpoczynku, poprawi się komfort osób korzystających z budynku. Podniesie atrakcyjność budynku u potencjalnych najemców co przełoży się na większe wpływy do budżetu wsi.	
2.1.Oczekiwane rezultaty		

Jaki problem społeczny zostanie rozwiązany w wyniku realizacji projektu? (proszę zaznaczyć max. 5 odpowiedzi)

- zwiększenie stopnia integracji mieszkańców
- podniesienie poziomu aktywności społecznej mieszkańców
- podniesienie poziomu aktywności zawodowej mieszkańców
- poprawa dostępności oferty usług edukacyjno-kulturalnych dla dzieci i młodzieży
- poprawa dostępności oferty usług edukacyjno-kulturalnych osób starszych
- poprawa dostępności oferty usług sportowo-rekreacyjnych dla dzieci i młodzieży
- poprawa dostępności oferty usług sportowo-rekreacyjnych dla osób starszych
- aktywizacja społeczna osób zagrożonych wykluczeniem społecznym
- aktywizacja zawodowa osób zagrożonych wykluczeniem społecznym
- aktywizacja zawodowa kobiet (w szczególności młodych matek)

3. Typ projektu:

A. przebudowa, rozbudowa, modernizacja i adaptacja obiektów infrastrukturalnych z przeznaczeniem na cele społeczne,		B. budowa, przebudowa, rozbudowa, modernizacja i adaptacja obiektów infrastruktury kultury		C. działania prowadzące do ożywienia gospodarczego rewitalizowanych obszarów	
D. zagospodarowanie przestrzeni publicznej na cele społeczne	x	E. modernizacje, renowacje budynków użyteczności publicznej poprawiające ich estetykę zewnętrzną		F. modernizacje, renowacje części wspólnych wielorodzinnych budynków mieszkalnych	

G. INNE:

4. Wskaźniki osiągnięte w wyniku realizacji projektu

▪ Powierzchnia odnowionych budynków [m ²]:	Nie dotyczy	▪ Liczba utworzonych miejsc pracy [szt.]:	Nie dotyczy
▪ Powierzchnia zagospodarowanego obszaru [ha]:	0,1 ha	▪ Liczba założonych firm [szt.]:	Nie dotyczy

B. FINANSOWANIE PROJEKTU

5. Budżet projektu (w zł);	60 000,00	
6. Oczekiwana wielkość wsparcia MSIT OSA	30 000,00	
6. Udział środków własnych	Kapitał własny	Kredyt
	30 000,00	
		Inny (jaki)

C. DANE DOTYCZĄCE WNIOSKODAWCY

7. Nazwa wnioskodawcy	Ochotnicza Straż Pożarna
------------------------------	--------------------------

7.1. Adres wnioskodawcy: (kod, miejscowość, ul, nr lokalu)	36-004 Łąka , Łukawiec nr 426	7.2. Dane telefoniczne, fax, adres e-mail	
7.3. Dane osoby upoważnionej do kontaktu	(imię, nazwisko, telefon, e-mail) Dominik Bozek, tel: 888510444, email: bdbozek@gmail.com		
8. Typ beneficjenta	jednostki samorządu terytorialnego, ich związki i stowarzyszenia		x
	jednostki organizacyjne jednostek samorządu terytorialnego posiadające osobowość prawną		
	instytucje kultury		
	osoby prawne i fizyczne będące organami prowadzącymi szkoły i placówki		
	partnerzy społeczni i gospodarczy (w tym organizacje pozarządowe)		
	kościóły i związki wyznaniowe oraz osoby prawne kościołów i związków wyznaniowych		
	Inne		

Z/IN/14/2020	WNIOSEK O UMIESZCZENIE PROJEKTU INWESTYCYJNEGO w Lokalnym Programie Rewitalizacji Gminy Trzebowniko na lata 2016-2020		
Data wpływu wniosku	23.01.2017		
Miejsce składania	Urząd Gminy Trzebowniko		
A. DANE DOTYCZĄCE PROJEKTU			
1. Tytuł projektu	Doposażenie i remont placu zabaw		
1.1. Lokalizacja projektu PROSZĘ WSKAZAĆ OBSZAR REWITALIZACJI NA KTÓRYM ZAPLANOWANO REALIZACJĘ ZADANIA	OBSZAR RWITALIZACJI: Obok byłego przedszkola 0,20 arów	ADRES: Łukawiec 4726 36-004 Łąka	
1.2. Przewidywany termin rozpoczęcia i zakończenia prac	Termin rozpoczęcia	Termin zakończenia	
	2020	2020	
1.3. Stopień zaawansowania prac(analیزی, zezwolenia, dok. techniczna)	Faza przygotowawcza		
2. Opis projektu (max. 4000 znaków) - cel projektu, realizacja działań			

Cel projektu:	<p>Urządzenie boiska do gry siatkowej na świeżym powietrzu. Urządzenie placu zabaw dla dzieci i młodzieży.</p> <p>Malowanie, remont, naprawa już istniejącego placu zabaw.</p> <p>Lepsza integracja dzieci i młodzieży w środowisku wiejskim.</p>		
2.1. Oczekiwane rezultaty			
<p>Jaki problem społeczny zostanie rozwiązany w wyniku realizacji projektu? (proszę zaznaczyć max. 5 odpowiedzi)</p> <p>x zwiększenie stopnia integracji mieszkańców x podniesienie poziomu aktywności społecznej mieszkańców <input type="checkbox"/> podniesienie poziomu aktywności zawodowej mieszkańców <input type="checkbox"/> poprawa dostępności oferty usług edukacyjno-kulturalnych dla dzieci i młodzieży <input type="checkbox"/> poprawa dostępności oferty usług edukacyjno-kulturalnych osób starszych x poprawa dostępności oferty usług sportowo-rekreacyjnych dla dzieci i młodzieży <input type="checkbox"/> poprawa dostępności oferty usług sportowo-rekreacyjnych dla osób starszych <input type="checkbox"/> aktywizacja społeczna osób zagrożonych wykluczeniem społecznym <input type="checkbox"/> aktywizacja zawodowa osób zagrożonych wykluczeniem społecznym <input type="checkbox"/> aktywizacja zawodowa kobiet (w szczególności młodych matek)</p>			
3. Typ projektu:			
A. przebudowa, rozbudowa, modernizacja i adaptacja obiektów infrastrukturalnych z przeznaczeniem na cele społeczne,		B. budowa, przebudowa, rozbudowa, modernizacja i adaptacja obiektów infrastruktury kultury	C. działania prowadzące do ożywienia gospodarczego rewitalizowanych obszarów
D. zagospodarowanie przestrzeni publicznej na cele społeczne	x	E. modernizacje, renowacje budynków użyteczności publicznej poprawiające ich estetykę zewnętrzną	F. modernizacje, renowacje części wspólnych wielorodzinnych budynków mieszkalnych
G. INNE:			
4. Wskaźniki osiągnięte w wyniku realizacji projektu			
▪ Powierzchnia odnowionych budynków [m ²]:		▪ Liczba utworzonych miejsc pracy [szt.]:	
▪ Powierzchnia zagospodarowanego obszaru [ha]:		▪ Liczba założonych firm [szt.]:	
B. FINANSOWANIE PROJEKTU			
5. Budżet projektu (w zł);	60000,00		
6. Oczekiwana wielkość wsparcia MSiT OSA	30 000,00		
6. Udział środków własnych	Kapitał własny	Kredyt	Inny (jaki)
	30 000,00		

C. DANE DOTYCZĄCE WNIOSKODAWCY			
7. Nazwa wnioskodawcy	Koło gospodyń Wiejskich nr w Łukawcu		
7.1. Adres wnioskodawcy: (kod, miejscowość, ul, nr lokalu)	36-004 Łąka, Łukawiec nr 726	7.2. Dane telefoniczne, fax, adres e-mail	Tel. 697633243
7.3. Dane osoby upoważnionej do kontaktu	(imię, nazwisko, telefon, e-mail) Anna Kuźniar 697633243		
8. Typ beneficjenta	jednostki samorządu terytorialnego, ich związki i stowarzyszenia		
	jednostki organizacyjne jednostek samorządu terytorialnego posiadające osobowość prawną		
	instytucje kultury		x
	osoby prawne i fizyczne będące organami prowadzącymi szkoły i placówki		
	partnerzy społeczni i gospodarczy (w tym organizacje pozarządowe)		x
	kościóły i związki wyznaniowe oraz osoby prawne kościołów i związków wyznaniowych		
	Inne		

Z/IN/15/2017	WNIOSEK O UMIESZCZENIE PROJEKTU INWESTYCYJNEGO w Lokalnym Programie Rewitalizacji Gminy Trzebowniko na lata 2016-2020
--------------	--

Data wpływu wniosku	23.01.2017	
Miejsce składania	Urząd Gminy Trzebowniko	
A. DANE DOTYCZĄCE PROJEKTU		
1. Tytuł projektu	Rozbudowa infrastruktury stadionu piłkarskiego w miejscowości Łukawiec	
1.1. Lokalizacja projektu PROSZĘ WSKAZAĆ OBSZAR REWITALIZACJI NA KTÓRYM ZAPLANOWANO REALIZACJĘ ZADANIA	OBSZAR RWITALIZACJI: Łukawiec	ADRES: Łukawiec 426 36-004 Łąka
1.2. Przewidywany termin rozpoczęcia i zakończenia prac	Termin rozpoczęcia	Termin zakończenia
	01.06.2017	01.08.2017

1.3. Stopień zaawansowania prac (analiza, pozwolenia, dok. techniczna)	Brak zaawansowania prac na stadionie, wykonana obecnie infrastruktura jest w stopniu minimalnym				
2. Opis projektu (max. 4000 znaków) - cel projektu, realizacja działań					
Cel projektu:	<p>- Rozbudowa stadionu piłkarskiego polegająca na :</p> <p>- rozbudowie trybun dla kibiców</p> <p>- wykonanie piłkochwyłów na boisku głównym i treningowym</p> <p>- wykonanie zabudowy ławek dla zawodników rezerwowych.</p> <p>Inwestycje te pomogą zwiększyć integrację mieszkańców naszej miejscowości oraz poprawią komfort użytkownika boisk sportowych</p>				
2.1. Oczekiwane rezultaty					
<p>Jaki problem społeczny zostanie rozwiązany w wyniku realizacji projektu? (proszę zaznaczyć max. 5 odpowiedzi)</p> <p>x zwiększenie stopnia integracji mieszkańców</p> <p>x podniesienie poziomu aktywności społecznej mieszkańców</p> <p><input type="checkbox"/> podniesienie poziomu aktywności zawodowej mieszkańców</p> <p><input type="checkbox"/> poprawa dostępności oferty usług edukacyjno-kulturalnych dla dzieci i młodzieży</p> <p><input type="checkbox"/> poprawa dostępności oferty usług edukacyjno-kulturalnych osób starszych</p> <p>x poprawa dostępności oferty usług sportowo-rekreacyjnych dla dzieci i młodzieży</p> <p>x poprawa dostępności oferty usług sportowo-rekreacyjnych dla osób starszych</p> <p><input type="checkbox"/> aktywizacja społeczna osób zagrożonych wykluczeniem społecznym</p> <p><input type="checkbox"/> aktywizacja zawodowa osób zagrożonych wykluczeniem społecznym</p> <p><input type="checkbox"/> aktywizacja zawodowa kobiet (w szczególności młodych matek)</p>					
3. Typ projektu:					
A. przebudowa, rozbudowa, modernizacja i adaptacja obiektów infrastrukturalnych z przeznaczeniem na cele społeczne,		B. budowa, przebudowa, rozbudowa, modernizacja i adaptacja obiektów infrastruktury kultury	x	C. działania prowadzące do ożywienia gospodarczego rewitalizowanych obszarów	
D. zagospodarowanie przestrzeni publicznej na cele społeczne		E. modernizacja, renowacja budynków użyteczności publicznej poprawiające ich estetykę zewnętrzną		F. modernizacja, renowacja części wspólnych wielorodzinnych budynków mieszkalnych	
G. INNE:					
4. Wskaźniki osiągnięte w wyniku realizacji projektu					
▪ Powierzchnia odnowionych budynków [m ²]:	-	▪ Liczba utworzonych miejsc pracy [szt.]:	-		
▪ Powierzchnia zagospodarowanego obszaru [ha]:	0,05	▪ Liczba założonych firm [szt.]:	-		

B. FINANSOWANIE PROJEKTU			
5. Budżet projektu (w zł);	50 000,00		
6. Oczekiwana wielkość wsparcia MSIT	40 000,00		
6. Udział środków własnych	Kapitał własny	Kredyt	Inny (jaki)
	10 000	brak	
C. DANE DOTYCZĄCE WNIOSKODAWCY			
7. Nazwa wnioskodawcy	Koło gospodyń Wiejskich nr w Łukawcu		
7.1. Adres wnioskodawcy: (kod, miejscowość, ul, nr lokalu)	36-004 Łąka , Łukawiec nr 426	7.2. Dane telefoniczne, fax, adres e-mail	lkslukawiec@gmail.com
7.3. Dane osoby upoważnionej do kontaktu	(imię, nazwisko, telefon, e-mail) Dominik Świątek, 661 867 156		
8. Typ beneficjenta	jednostki samorządu terytorialnego, ich związki i stowarzyszenia		x
	jednostki organizacyjne jednostek samorządu terytorialnego posiadające osobowość prawną		
	instytucje kultury		
	osoby prawne i fizyczne będące organami prowadzącymi szkoły i placówki		
	partnerzy społeczni i gospodarczy (w tym organizacje pozarządowe)		
	kościół i związki wyznaniowe oraz osoby prawne kościołów i związków wyznaniowych		
	Inne		

Z/IN/16/2017	WNIOSEK O UMIESZCZENIE PROJEKTU INWESTYCYJNEGO w Lokalnym Programie Rewitalizacji Gminy Trzebowniko na lata 2016-2020		
Data wpływu wniosku	23.01.2017		
Miejsce składania	Urząd Gminy Trzebowniko		
A. DANE DOTYCZĄCE PROJEKTU			
1. Tytuł projektu	Termomodernizacja elewacji budynku Domu Strażaka w Łukawcu		

1.1. Lokalizacja projektu PROSZĘ WSKAZAĆ OBSZAR REWITALIZACJI NA KTÓRYM ZAPLANOWANO REALIZACJĘ ZADANIA	OBSZAR RWITALIZACJI: Łukawiec		ADRES: Łukawiec 426 36-004 Łąka	
1.2. Przewidywany termin rozpoczęcia i zakończenia prac	Termin rozpoczęcia		Termin zakończenia	
	Lipiec .2017		Listopad 2017	
1.3. Stopień zaawansowania prac(analizi, zezwolenia, dok. techniczna)	-			
2. Opis projektu (max. 4000 znaków) - cel projektu, realizacja działań				
Cel projektu:	Projekt polegał będzie na odnowieniu elewacji budynku Domu Strażaka w Łukawcu, w którym mieści się ośrodek zdrowia i apteka. Zadanie polegało będzie na dociepleniu ścian zewnętrzny budynku styropianem, położenie nowego tynku, docieplenie i hydroizolacja fundamentów, wymiana drzwi wejściowych. Tak zrealizowane działanie umożliwi spadek kosztów utrzymania budynku, poprawi jego estetykę. Zwiększy się komfort osób korzystających z budynku i podniesie atrakcyjność budynku u potencjalnych najemców, co przełoży się na większe wpływy do budżetu wsi.			
2.1.Oczekiwane rezultaty				
<p>Jaki problem społeczny zostanie rozwiązany w wyniku realizacji projektu? (proszę zaznaczyć max. 5 odpowiedzi)</p> <p><input type="checkbox"/> zwiększenie stopnia integracji mieszkańców</p> <p><input type="checkbox"/> podniesienie poziomu aktywności społecznej mieszkańców</p> <p><input type="checkbox"/> podniesienie poziomu aktywności zawodowej mieszkańców</p> <p>x poprawa dostępności oferty usług edukacyjno-kulturalnych dla dzieci i młodzieży</p> <p>x poprawa dostępności oferty usług edukacyjno-kulturalnych osób starszych</p> <p><input type="checkbox"/> poprawa dostępności oferty usług sportowo-rekreacyjnych dla dzieci i młodzieży</p> <p><input type="checkbox"/> poprawa dostępności oferty usług sportowo-rekreacyjnych dla osób starszych</p> <p><input type="checkbox"/> aktywizacja społeczna osób zagrożonych wykluczeniem społecznym</p> <p><input type="checkbox"/> aktywizacja zawodowa osób zagrożonych wykluczeniem społecznym</p> <p><input type="checkbox"/> aktywizacja zawodowa kobiet (w szczególności młodych matek)</p>				
3. Typ projektu:				
A. przebudowa, rozbudowa, modernizacja i adaptacja obiektów infrastrukturalnych z przeznaczeniem na cele społeczne,		B. budowa, przebudowa, rozbudowa, modernizacja i adaptacja obiektów infrastruktury kultury		C. działania prowadzące do ożywienia gospodarczego rewitalizowanych obszarów
D. zagospodarowanie przestrzeni publicznej na cele społeczne		E. modernizacje, renowacje budynków użyteczności publicznej poprawiające ich estetykę zewnętrzną	x	F. modernizacje, renowacje części wspólnych wielorodzinnych budynków mieszkalnych

G.INNE:			
4.Wskaźniki osiągnięte w wyniku realizacji projektu			
▪ Powierzchnia odnowionych budynków [m ²]:	500 m ²	▪ Liczba utworzonych miejsc pracy [szt.]:	nd
▪ Powierzchnia zagospodarowanego obszaru [ha]:	nd	▪ Liczba założonych firm [szt.]:	nd

B. FINANSOWANIE PROJEKTU			
5. Budżet projektu (w zł);	75 000,00		
6. Oczekiwana wielkość wsparcia z EFRR	63 750,00	RPO WP OŚ 3. Dz.3.2.	
6. Udział środków własnych	Kapitał własny	Kredyt	Inny (jaki)
	11 250,00	brak	
C. DANE DOTYCZĄCE WNIOSKODAWCY			
7. Nazwa wnioskodawcy	Ochotnicza Straż Pożarna w Łukawcu		
7.1. Adres wnioskodawcy: (kod, miejscowość, ul, nr lokalu)	36-004 Łąka, Łukawiec nr 426	7.2. Dane telefoniczne, fax, adres e-mail	
7.3. Dane osoby upoważnionej do kontaktu	(imię, nazwisko, telefon, e-mail) Dominik Bożek, tel. 888510444, email: bdbozek@gmail.com		
8. Typ beneficjenta	jednostki samorządu terytorialnego, ich związki i stowarzyszenia		x
	jednostki organizacyjne jednostek samorządu terytorialnego posiadające osobowość prawną		
	instytucje kultury		
	osoby prawne i fizyczne będące organami prowadzącymi szkoły i placówki		
	partnerzy społeczni i gospodarczy (w tym organizacje pozarządowe)		
	kościóły i związki wyznaniowe oraz osoby prawne kościołów i związków wyznaniowych		
	Inne		

Data wpływu wniosku	23.01.2017
Z/IN/17/2017	WNIOSEK O UMIESZCZENIE PROJEKTU INWESTYCYJNEGO w Lokalnym Programie Rewitalizacji Gminy Trzebownik na lata 2016-2020

Miejsce składania	Urząd Gminy Trzebownik		
A. DANE DOTYCZĄCE PROJEKTU			
1. Tytuł projektu	Asfaltowanie dróg poscaleniowych i gminnych		
1.1. Lokalizacja projektu PROSZĘ WSKAZAĆ OBSZAR REWITALIZACJI NA KTÓRYM ZAPLANOWANO REALIZACJĘ ZADANIA	OBSZAR RWITALIZACJI: Łukawiec	ADRES: Łukawiec	
1.2. Przewidywany termin rozpoczęcia i zakończenia prac	Termin rozpoczęcia	Termin zakończenia	
	2017	2017	
1.3. Stopień zaawansowania prac(analazy, zezwolenia, dok. techniczna)	Faza przygotowawcza		
2. Opis projektu (max. 4000 znaków) - cel projektu, realizacja działań			
Cel projektu:	Poprawa dostępności do pól i działek inwestycyjnych oraz budowlanych		
2.1. Oczekiwane rezultaty			
<p>Jaki problem społeczny zostanie rozwiązany w wyniku realizacji projektu? (proszę zaznaczyć max. 5 odpowiedzi)</p> <p><input type="checkbox"/> zwiększenie stopnia integracji mieszkańców <input checked="" type="checkbox"/> podniesienie poziomu aktywności społecznej mieszkańców <input checked="" type="checkbox"/> podniesienie poziomu aktywności zawodowej mieszkańców <input type="checkbox"/> poprawa dostępności oferty usług edukacyjno-kulturalnych dla dzieci i młodzieży <input type="checkbox"/> poprawa dostępności oferty usług edukacyjno-kulturalnych osób starszych <input type="checkbox"/> poprawa dostępności oferty usług sportowo-rekreacyjnych dla dzieci i młodzieży <input type="checkbox"/> poprawa dostępności oferty usług sportowo-rekreacyjnych dla osób starszych <input type="checkbox"/> aktywizacja społeczna osób zagrożonych wykluczeniem społecznym <input type="checkbox"/> aktywizacja zawodowa osób zagrożonych wykluczeniem społecznym <input type="checkbox"/> aktywizacja zawodowa kobiet (w szczególności młodych matek)</p>			
3. Typ projektu:			
A. przebudowa, rozbudowa, modernizacja i adaptacja obiektów infrastrukturalnych z przeznaczeniem na cele społeczne,		B. budowa, przebudowa, rozbudowa, modernizacja i adaptacja obiektów infrastruktury kultury	C. działania prowadzące do ożywienia gospodarczego rewitalizowanych obszarów
D. zagospodarowanie przestrzeni publicznej na cele społeczne	x	E. modernizacje, renowacje budynków użyteczności publicznej poprawiające ich estetykę zewnętrzną	F. modernizacje, renowacje części wspólnych wielorodzinnych budynków mieszkalnych

G.INNE:			
4.Wskaźniki osiągnięte w wyniku realizacji projektu			
▪ Powierzchnia odnowionych budynków [m ²):	-	▪ Liczba utworzonych miejsc pracy [szt.]:	nd
▪ Powierzchnia zagospodarowanego obszaru [ha]:	10	▪ Liczba założonych firm [szt.]:	nd

B. FINANSOWANIE PROJEKTU			
5. Budżet projektu (w zł);	3 000 000,00		
6. Oczekiwana wielkość wsparcia z EFRR	-		
6. Udział środków własnych	Kapitał własny	Kredyt	Inny (jaki)
	3 000 000,00		

C. DANE DOTYCZĄCE WNIOSKODAWCY			
7. Nazwa wnioskodawcy	Gmina Trzebowniko		
7.1. Adres wnioskodawcy: (kod, miejscowość, ul, nr lokalu)	Trzebowniko 976	7.2. Dane telefoniczne, fax, adres e-mail	
7.3. Dane osoby upoważnionej do kontaktu	(imię, nazwisko, telefon, e-mail) Mariusz Więcek, 17 77 15 030		
8. Typ beneficjenta	jednostki samorządu terytorialnego, ich związki i stowarzyszenia		x
	jednostki organizacyjne jednostek samorządu terytorialnego posiadające osobowość prawną		
	instytucje kultury		
	osoby prawne i fizyczne będące organami prowadzącymi szkoły i placówki		
	partnerzy społeczni i gospodarczy (w tym organizacje pozarządowe)		
	kościóły i związki wyznaniowe oraz osoby prawne kościołów i związków wyznaniowych		
	Inne		

Z/IN/18/2017	WNIOSK O UMIESZCZENIE PROJEKTU INWESTYCYJNEGO w Lokalnym Programie Rewitalizacji Gminy Trzebowniko na lata 2016-2020	
Data wpływu wniosku	23.01.2017	
Miejsce składania	Urząd Gminy Trzebowniko	
A. DANE DOTYCZĄCE PROJEKTU		
1. Tytuł projektu	Remont mieszkań socjalnych w budynku po przedszkolu nr 2 w Łukawcu nr 726	
1.1. Lokalizacja projektu PROSZĘ WSKAZAĆ OBSZAR REWITALIZACJI NA KTÓRYM ZAPLANOWANO REALIZACJĘ ZADANIA	OBSZAR RWITALIZACJI: Łukawiec	ADRES: Łukawiec 726
1.2. Przewidywany termin rozpoczęcia i zakończenia prac	Termin rozpoczęcia	Termin zakończenia
	2017	2017
1.3. Stopień zaawansowania prac(analیزی, zezwolenia, dok. techniczna)	Faza przygotowawcza	
2. Opis projektu (max. 4000 znaków) - cel projektu, realizacja działań		
Cel projektu:	Poprawa warunków mieszkaniowych (mieszkań socjalnych) dla naszych mieszkańców znajdujących się w bardzo trudnej sytuacji mieszkaniowej	
2.1.Oczekiwane rezultaty		
Jaki problem społeczny zostanie rozwiązany w wyniku realizacji projektu? (proszę zaznaczyć max. 5 odpowiedzi)		
X zwiększenie stopnia integracji mieszkańców <input type="checkbox"/> podniesienie poziomu aktywności społecznej mieszkańców <input type="checkbox"/> podniesienie poziomu aktywności zawodowej mieszkańców <input type="checkbox"/> poprawa dostępności oferty usług edukacyjno-kulturalnych dla dzieci i młodzieży <input type="checkbox"/> poprawa dostępności oferty usług edukacyjno-kulturalnych osób starszych <input type="checkbox"/> poprawa dostępności oferty usług sportowo-rekreacyjnych dla dzieci i młodzieży <input type="checkbox"/> poprawa dostępności oferty usług sportowo-rekreacyjnych dla osób starszych <input type="checkbox"/> aktywizacja społeczna osób zagrożonych wykluczeniem społecznym <input type="checkbox"/> aktywizacja zawodowa osób zagrożonych wykluczeniem społecznym <input type="checkbox"/> aktywizacja zawodowa kobiet (w szczególności młodych matek)		
3. Typ projektu:		

A. przebudowa, rozbudowa, modernizacja i adaptacja obiektów infrastrukturalnych z przeznaczeniem na cele społeczne,	x	B. budowa, przebudowa, rozbudowa, modernizacja i adaptacja obiektów infrastruktury kultury		C. działania prowadzące do ożywienia gospodarczego rewitalizowanych obszarów	
D. zagospodarowanie przestrzeni publicznej na cele społeczne		E. modernizacje, renowacje budynków użyteczności publicznej poprawiające ich estetykę zewnętrzną		F. modernizacje, renowacje części wspólnych wielorodzinnych budynków mieszkalnych	
G.INNE:					
4.Wskaźniki osiągnięte w wyniku realizacji projektu					
▪ Powierzchnia odnowionych budynków [m ²]:	-	▪ Liczba utworzonych miejsc pracy [szt.]:		nd	
▪ Powierzchnia zagospodarowanego obszaru [ha]:	0,10	▪ Liczba założonych firm [szt.]:		nd	

B. FINANSOWANIE PROJEKTU			
5. Budżet projektu (w zł);	100 000,00		
6. Oczekiwana wielkość wsparcia z EFRR	85 000,00	RPO WP OŚ 6 dz.6.2. Poddz.6.2.2.	
6. Udział środków własnych	Kapitał własny	Kredyt	Inny (jaki)
	15 000	brak	

C. DANE DOTYCZĄCE WNIOSKODAWCY			
7. Nazwa wnioskodawcy	Gmina Trzebowniko		
7.1. Adres wnioskodawcy: (kod, miejscowość, ul, nr lokalu)	Trzebowniko 976	7.2. Dane telefoniczne, fax, adres e-mail	
7.3. Dane osoby upoważnionej do kontaktu	(imię, nazwisko, telefon, e-mail) Mariusz Więcek, 17 77 15 030		
8. Typ beneficjenta	jednostki samorządu terytorialnego, ich związki i stowarzyszenia		x
	jednostki organizacyjne jednostek samorządu terytorialnego posiadające osobowość prawną		
	instytucje kultury		
	osoby prawne i fizyczne będące organami prowadzącymi szkoły i placówki		
	partnerzy społeczni i gospodarczy (w tym organizacje pozarządowe)		
	kościóły i związki wyznaniowe oraz osoby prawne kościołów i związków wyznaniowych		
	Inne		

Z/IN/19/2019	WNIOSK O UMIESZCZENIE PROJEKTU INWESTYCYJNEGO w Lokalnym Programie Rewitalizacji Gminy Trzebowniko na lata 2016-2020	
Data wpływu wniosku	20.01.2017	
Miejsce składania	Urząd Gminy Trzebowniko	
A. DANE DOTYCZĄCE PROJEKTU		
1. Tytuł projektu	Wykonanie parku rekreacyjnego na terenie pastwisk w Łukawcu od strony Terliczki	
1.1. Lokalizacja projektu PROSZĘ WSKAZAĆ OBSZAR REWITALIZACJI NA KTÓRYM ZAPLNOWANO REALIZACJĘ ZADANIA	OBSZAR RWITALIZACJI: Łukawiec	ADRES: Łukawiec
1.2. Przewidywany termin rozpoczęcia i zakończenia prac	Termin rozpoczęcia	Termin zakończenia
	2019	2019
1.3. Stopień zaawansowania prac(analizy, zezwolenia, dok. techniczna)	Faza przygotowawcza	
2. Opis projektu (max. 4000 znaków) - cel projektu, realizacja działań		
Cel projektu:	Zagospodarowanie przestrzeni w celu utworzenia miejsc do rekreacji i wypoczynku dla młodzieży jak i osób starszych.	

2.1.Oczekiwane rezultaty
<p>Jaki problem społeczny zostanie rozwiązany w wyniku realizacji projektu? (proszę zaznaczyć max. 5 odpowiedzi)</p> <p>X zwiększenie stopnia integracji mieszkańców x podniesienie poziomu aktywności społecznej mieszkańców <input type="checkbox"/> podniesienie poziomu aktywności zawodowej mieszkańców <input type="checkbox"/> poprawa dostępności oferty usług edukacyjno-kulturalnych dla dzieci i młodzieży <input type="checkbox"/> poprawa dostępności oferty usług edukacyjno-kulturalnych osób starszych X poprawa dostępności oferty usług sportowo-rekreacyjnych dla dzieci i młodzieży X poprawa dostępności oferty usług sportowo-rekreacyjnych dla osób starszych <input type="checkbox"/> aktywizacja społeczna osób zagrożonych wykluczeniem społecznym <input type="checkbox"/> aktywizacja zawodowa osób zagrożonych wykluczeniem społecznym <input type="checkbox"/> aktywizacja zawodowa kobiet (w szczególności młodych matek)</p>

3. Typ projektu:			
A. przebudowa, rozbudowa, modernizacja i adaptacja obiektów infrastrukturalnych z przeznaczeniem na cele społeczne,		B. budowa, przebudowa, rozbudowa, modernizacja i adaptacja obiektów infrastruktury kultury	C. działania prowadzące do ożywienia gospodarczego rewitalizowanych obszarów
D. zagospodarowanie przestrzeni publicznej na cele społeczne	x	E. modernizacje, renowacje budynków użyteczności publicznej poprawiające ich estetykę zewnętrzną	F. modernizacje, renowacje części wspólnych wielorodzinnych budynków mieszkalnych
G.INNE:			
4.Wskaźniki osiągnięte w wyniku realizacji projektu			
▪ Powierzchnia odnowionych budynków [m ²):	-	▪ Liczba utworzonych miejsc pracy [szt.]:	nd
▪ Powierzchnia zagospodarowanego obszaru [ha]:	2	▪ Liczba założonych firm [szt.]:	nd

B. FINANSOWANIE PROJEKTU			
5. Budżet projektu (w zł);	80 000,00		
6. Oczekiwana wielkość wsparcia z	40 000,00	MSiT OSA	
6. Udział środków własnych	Kapitał własny	Kredyt	Inny (jaki)
	40 000,00	brak	

C. DANE DOTYCZĄCE WNIOSKODAWCY			
7. Nazwa wnioskodawcy	Gmina Trzebowniko		
7.1. Adres wnioskodawcy: (kod, miejscowość, ul, nr lokalu)	Trzebowniko 976	7.2. Dane telefoniczne, fax, adres e-mail	
7.3. Dane osoby upoważnionej do kontaktu	(imię, nazwisko, telefon, e-mail) Mariusz Więcek, 17 77 15 030		
8. Typ beneficjenta	jednostki samorządu terytorialnego, ich związki i stowarzyszenia		x
	jednostki organizacyjne jednostek samorządu terytorialnego posiadające osobowość prawną		
	instytucje kultury		
	osoby prawne i fizyczne będące organami prowadzącymi szkoły i placówki		
	partnerzy społeczni i gospodarczy (w tym organizacje pozarządowe)		

	kościół i związki wyznaniowe oraz osoby prawne kościołów i związków wyznaniowych	
	Inne	

Z/IN/20/2019	WNIOSK O UMIESZCZENIE PROJEKTU INWESTYCYJNEGO w Lokalnym Programie Rewitalizacji Gminy Trzebownik na lata 2016-2020	
Data wpływu wniosku	23.01.2017	
Miejsce składania	Urząd Gminy Trzebownik	

A. DANE DOTYCZĄCE PROJEKTU

1. Tytuł projektu	Wykonanie nowych placów zabaw w Łukawcu	
1.1. Lokalizacja projektu PROSZĘ WSKAZAĆ OBSZAR REWITALIZACJI NA KTÓRYM ZAPLANOWANO REALIZACJĘ ZADANIA	OBSZAR RWITALIZACJI: Łukawiec	ADRES: Łukawiec
1.2. Przewidywany termin rozpoczęcia i zakończenia prac	Termin rozpoczęcia	Termin zakończenia
	2019	2019
1.3. Stopień zaawansowania prac(analیزی, zezwolenia, dok. techniczna)	Faza przygotowawcza	
2. Opis projektu (max. 4000 znaków) - cel projektu, realizacja działań		
Cel projektu:	<p>Poprawa jakości warunków do spędzania wolnego czasu rodziców z dziećmi.</p> <p>W ramach zadania zostaną utworzone 2 place zabaw w Łukawcu.</p> <p>Zakres prac będzie obejmował przystosowanie terenu do warunków umożliwiających swobodne korzystanie. Teren zostanie wyposażony w elementy małej architektury rekreacyjnej tj. stojaki na rowery, ławki parkowe, tablice z regulaminem oraz siłownię zewnętrzną (rower, biegacz wolnostojący, wyciskanie + wyciąg).</p>	

2.1.Oczekiwane rezultaty

Jaki problem społeczny zostanie rozwiązany w wyniku realizacji projektu? (proszę zaznaczyć max. 5 odpowiedzi)

- X zwiększenie stopnia integracji mieszkańców
 podniesienie poziomu aktywności społecznej mieszkańców
 podniesienie poziomu aktywności zawodowej mieszkańców
 poprawa dostępności oferty usług edukacyjno-kulturalnych dla dzieci i młodzieży
 poprawa dostępności oferty usług edukacyjno-kulturalnych osób starszych
x poprawa dostępności oferty usług sportowo-rekreacyjnych dla dzieci i młodzieży
x poprawa dostępności oferty usług sportowo-rekreacyjnych dla osób starszych
 aktywizacja społeczna osób zagrożonych wykluczeniem społecznym
 aktywizacja zawodowa osób zagrożonych wykluczeniem społecznym
 aktywizacja zawodowa kobiet (w szczególności młodych matek)

3. Typ projektu:

A. przebudowa, rozbudowa, modernizacja i adaptacja obiektów infrastrukturalnych z przeznaczeniem na cele społeczne,		B. budowa, przebudowa, rozbudowa, modernizacja i adaptacja obiektów infrastruktury kultury		C. działania prowadzące do ożywienia gospodarczego rewitalizowanych obszarów	
D. zagospodarowanie przestrzeni publicznej na cele społeczne	x	E. modernizacje, renowacje budynków użyteczności publicznej poprawiające ich estetykę zewnętrzną		F. modernizacje, renowacje części wspólnych wielorodzinnych budynków mieszkalnych	

G. INNE:

4. Wskaźniki osiągnięte w wyniku realizacji projektu

▪ Powierzchnia odnowionych budynków [m ²]:	-	▪ Liczba utworzonych miejsc pracy [szt.]:	nd
▪ Powierzchnia zagospodarowanego obszaru [ha]:	12	▪ Liczba założonych firm [szt.]:	nd

B. FINANSOWANIE PROJEKTU

5. Budżet projektu (w zł);	50 000,00		
6. Oczekiwana wielkość wsparcia z MSiT	25 000,00	MSiT OSA	
6. Udział środków własnych	Kapitał własny	Kredyt	Inny (jaki)
	25 000,00	brak	

C. DANE DOTYCZĄCE WNIOSKODAWCY

7. Nazwa wnioskodawcy	Gmina Trzebowniko
------------------------------	-------------------

7.1. Adres wnioskodawcy: (kod, miejscowość, ul, nr lokalu)	Trzebowniko 976	7.2. Dane telefoniczne, fax, adres e-mail	
7.3. Dane osoby upoważnionej do kontaktu	(imię, nazwisko, telefon, e-mail) Mariusz Więcek, 17 77 15 030		
8. Typ beneficjenta	jednostki samorządu terytorialnego, ich związki i stowarzyszenia		x
	jednostki organizacyjne jednostek samorządu terytorialnego posiadające osobowość prawną		
	instytucje kultury		
	osoby prawne i fizyczne będące organami prowadzącymi szkoły i placówki		
	partnerzy społeczni i gospodarczy (w tym organizacje pozarządowe)		
	kościóły i związki wyznaniowe oraz osoby prawne kościołów i związków wyznaniowych		
	Inne		

Z/IN/21/2019	WNIOSEK O UMIESZCZENIE PROJEKTU INWESTYCYJNEGO w Lokalnym Programie Rewitalizacji Gminy Trzebowniko na lata 2016-2020
--------------	--

Data wpływu wniosku	23.01.2017	
Miejsce składania	Urząd Gminy Trzebowniko	
A. DANE DOTYCZĄCE PROJEKTU		
1. Tytuł projektu	Uzupełnienie brakującego oświetlenia w miejscowości Łukawiec	
1.1. Lokalizacja projektu PROSZĘ WSKAZAĆ OBSZAR REWITALIZACJI NA KTÓRYM ZAPLNOWANO REALIZACJĘ ZADANIA	OBSZAR RWITALIZACJI: Łukawiec	ADRES: Łukawiec
1.2. Przewidywany termin rozpoczęcia i zakończenia prac	Termin rozpoczęcia	Termin zakończenia
	2019	2019
1.3. Stopień zaawansowania prac(analzy, zezwolenia, dok. techniczna)	Faza przygotowawcza	

2. Opis projektu (max. 4000 znaków) - cel projektu, realizacja działań							
Cel projektu:		Poprawa bezpieczeństwa dla ruchu drogowego, a zwłaszcza dla pieszych. W ramach zadania zostaną doświetlone ulice w newralgicznych punktach miejscowości. Planowane jest zamontowanie 20 lamp					
2.1. Oczekiwane rezultaty							
Jaki problem społeczny zostanie rozwiązany w wyniku realizacji projektu? (proszę zaznaczyć max. 5 odpowiedzi)							
X zwiększenie stopnia integracji mieszkańców <input type="checkbox"/> podniesienie poziomu aktywności społecznej mieszkańców <input type="checkbox"/> podniesienie poziomu aktywności zawodowej mieszkańców <input type="checkbox"/> poprawa dostępności oferty usług edukacyjno-kulturalnych dla dzieci i młodzieży <input type="checkbox"/> poprawa dostępności oferty usług edukacyjno-kulturalnych osób starszych <input type="checkbox"/> poprawa dostępności oferty usług sportowo-rekreacyjnych dla dzieci i młodzieży <input type="checkbox"/> poprawa dostępności oferty usług sportowo-rekreacyjnych dla osób starszych <input type="checkbox"/> aktywizacja społeczna osób zagrożonych wykluczeniem społecznym <input type="checkbox"/> aktywizacja zawodowa osób zagrożonych wykluczeniem społecznym <input type="checkbox"/> aktywizacja zawodowa kobiet (w szczególności młodych matek)							
3. Typ projektu:							
A. przebudowa, rozbudowa, modernizacja i adaptacja obiektów infrastrukturalnych z przeznaczeniem na cele społeczne,		B. budowa, przebudowa, rozbudowa, modernizacja i adaptacja obiektów infrastruktury kultury		C. działania prowadzące do ożywienia gospodarczego rewitalizowanych obszarów	x		
D. zagospodarowanie przestrzeni publicznej na cele społeczne		E. modernizację, renowację budynków użyteczności publicznej poprawiające ich estetykę zewnętrzną		F. modernizację, renowację części wspólnych wielorodzinnych budynków mieszkalnych			
G. INNE:							
4. Wskaźniki osiągnięte w wyniku realizacji projektu							
▪ Powierzchnia odnowionych budynków [m ²]:		-		▪ Liczba utworzonych miejsc pracy [szt.]:		nd	
▪ Powierzchnia zagospodarowanego obszaru [ha]:		8 km		▪ Liczba założonych firm [szt.]:		nd	
B. FINANSOWANIE PROJEKTU							
5. Budżet projektu (w zł);		1 000 000,00					
6. Oczekiwana wielkość wsparcia z EFRR		850 000,00		RPO WP OŚ 3. Dz. 3.3.			
6. Udział środków własnych		Kapitał własny		Kredyt		Inny (jaki)	
		150 000,00		brak			
C. DANE DOTYCZĄCE WNIOSKODAWCY							
7. Nazwa wnioskodawcy		Gmina Trzebownik					

7.1. Adres wnioskodawcy: (kod, miejscowość, ul, nr lokalu)	Trzebowniko 976	7.2. Dane telefoniczne, fax, adres e-mail	
7.3. Dane osoby upoważnionej do kontaktu	(imię, nazwisko, telefon, e-mail) Mariusz Więcek, 17 77 15 030		
8. Typ beneficjenta	jednostki samorządu terytorialnego, ich związki i stowarzyszenia		x
	jednostki organizacyjne jednostek samorządu terytorialnego posiadające osobowość prawną		
	instytucje kultury		
	osoby prawne i fizyczne będące organami prowadzącymi szkoły i placówki		
	partnerzy społeczni i gospodarczy (w tym organizacje pozarządowe)		
	kościóły i związki wyznaniowe oraz osoby prawne kościołów i związków wyznaniowych		
	Inne		

Z/IN/22/2017	WNIOSK O UMIESZCZENIE PROJEKTU INWESTYCYJNEGO w Lokalnym Programie Rewitalizacji Gminy Trzebowniko na lata 2016-2022		
Data wpływu wniosku	23.01.2017		
Miejsce składania	Urząd Gminy Trzebowniko		
A. DANE DOTYCZĄCE PROJEKTU			
1. Tytuł projektu	Budowa zielonej siłowni		
1.1. Lokalizacja projektu PROSZĘ WSKAZAĆ OBSZAR REWITALIZACJI NA KTÓRYM ZAPLNOWANO REALIZACJĘ ZADANIA	OBSZAR RWITALIZACJI: Łukawiec	ADRES: Łukawiec 426 36-004 Łąka	
1.2. Przewidywany termin rozpoczęcia i zakończenia prac	Termin rozpoczęcia	Termin zakończenia	
	01.04.2017	30.08.2017	
1.3. Stopień zaawansowania prac (analizy, zezwolenia, dok. techniczna)	Faza przygotowawcza		
2. Opis projektu (max. 4000 znaków) - cel projektu, realizacja działań			

Cel projektu:	Budowa zielonej siłowni na terenie stadionu pomoże w powiększeniu zaplecza treningowego dla piłkarzy, Zespołu Szkół w Łukawcu oraz mieszkańców naszej wsi. Dzięki tej inwestycji możemy zwiększyć poziom integracji mieszkańców oraz zwiększyć poziom aktywności fizycznej.		
2.1. Oczekiwane rezultaty			
Jaki problem społeczny zostanie rozwiązany w wyniku realizacji projektu? (proszę zaznaczyć max. 5 odpowiedzi)			
<p>X zwiększenie stopnia integracji mieszkańców</p> <p>x podniesienie poziomu aktywności społecznej mieszkańców</p> <p><input type="checkbox"/> podniesienie poziomu aktywności zawodowej mieszkańców</p> <p><input type="checkbox"/> poprawa dostępności oferty usług edukacyjno-kulturalnych dla dzieci i młodzieży</p> <p>x poprawa dostępności oferty usług edukacyjno-kulturalnych osób starszych</p> <p>x poprawa dostępności oferty usług sportowo-rekreacyjnych dla dzieci i młodzieży</p> <p><input type="checkbox"/> poprawa dostępności oferty usług sportowo-rekreacyjnych dla osób starszych</p> <p><input type="checkbox"/> aktywizacja społeczna osób zagrożonych wykluczeniem społecznym</p> <p><input type="checkbox"/> aktywizacja zawodowa osób zagrożonych wykluczeniem społecznym</p> <p><input type="checkbox"/> aktywizacja zawodowa kobiet (w szczególności młodych matek)</p>			
3. Typ projektu:			
A. przebudowa, rozbudowa, modernizacja i adaptacja obiektów infrastrukturalnych z przeznaczeniem na cele społeczne,		B. budowa, przebudowa, rozbudowa, modernizacja i adaptacja obiektów infrastruktury kultury	x
D. zagospodarowanie przestrzeni publicznej na cele społeczne		E. modernizacje, renowacje budynków użyteczności publicznej poprawiające ich estetykę zewnętrzną	
			C. działania prowadzące do ożywienia gospodarczego rewitalizowanych obszarów
			F. modernizacje, renowacje części wspólnych wielorodzinnych budynków mieszkalnych
G. INNE:			
4. Wskaźniki osiągnięte w wyniku realizacji projektu			
▪ Powierzchnia odnowionych budynków [m ²]:	-	▪ Liczba utworzonych miejsc pracy [szt.]:	nd
▪ Powierzchnia zagospodarowanego obszaru [ha]:	0,02	▪ Liczba założonych firm [szt.]:	nd
B. FINANSOWANIE PROJEKTU			
5. Budżet projektu (w zł);	25 000,00		
6. Oczekiwana wielkość wsparcia PROW	25 000,00		
6. Udział środków własnych	Kapitał własny	Kredyt	Inny (jaki)
	brak	brak	

C. DANE DOTYCZĄCE WNIOSKODAWCY			
7. Nazwa wnioskodawcy	ŁKS Łukawiec		
7.1. Adres wnioskodawcy: (kod, miejscowość, ul, nr lokalu)	Łukawiec 426 36-004 Łąka	7.2. Dane telefoniczne, fax, adres e-mail	lkslukawiec@gmail.com
7.3. Dane osoby upoważnionej do kontaktu	(imię, nazwisko, telefon, e-mail) Dominika Świątek, tel. 661 867 156		
8. Typ beneficjenta	jednostki samorządu terytorialnego, ich związki i stowarzyszenia	x	
	jednostki organizacyjne jednostek samorządu terytorialnego posiadające osobowość prawną		
	instytucje kultury		
	osoby prawne i fizyczne będące organami prowadzącymi szkoły i placówki		
	partnerzy społeczni i gospodarczy (w tym organizacje pozarządowe)		
	kościół i związki wyznaniowe oraz osoby prawne kościołów i związków wyznaniowych		
	Inne		

Z/IN/23/2017	WNIOSEK O UMIESZCZENIE PROJEKTU INWESTYCYJNEGO w Lokalnym Programie Rewitalizacji Gminy Trzebowniko na lata 2016-2020		
Data wpływu wniosku	23.01.2017		
Miejsce składania	Urząd Gminy Trzebowniko		
A. DANE DOTYCZĄCE PROJEKTU			
1. Tytuł projektu	Doposażenie kuchni		
1.1. Lokalizacja projektu PROSZĘ WSKAZAĆ OBSZAR REWITALIZACJI NA KTÓRYM ZAPLANOWANO REALIZACJĘ ZADANIA	OBSZAR RWITALIZACJI: Łukawiec – Dom Ludowy	ADRES: Łukawiec 36-004 Łąka	
1.2. Przewidywany termin rozpoczęcia i zakończenia prac	Termin rozpoczęcia	Termin zakończenia	
	2017	2017	
1.3. Stopień zaawansowania prac (analizy, zezwolenia, dok. techniczna)	Faza przygotowawcza		

2. Opis projektu (max. 4000 znaków) - cel projektu, realizacja działań			
Cel projektu:	Zakup mebli kuchennych z metalowymi blatami. Zakup kuchenki gazowej z piekarnikiem elektrycznym, zakup kuchenki mikrofalowej, zakup podgrzewacza elektrycznego do wody.		
2.1. Oczekiwane rezultaty			
Jaki problem społeczny zostanie rozwiązany w wyniku realizacji projektu? (proszę zaznaczyć max. 5 odpowiedzi)			
<input type="checkbox"/> zwiększenie stopnia integracji mieszkańców <input checked="" type="checkbox"/> podniesienie poziomu aktywności społecznej mieszkańców <input type="checkbox"/> podniesienie poziomu aktywności zawodowej mieszkańców <input type="checkbox"/> poprawa dostępności oferty usług edukacyjno-kulturalnych dla dzieci i młodzieży <input type="checkbox"/> poprawa dostępności oferty usług edukacyjno-kulturalnych osób starszych <input type="checkbox"/> poprawa dostępności oferty usług sportowo-rekreacyjnych dla dzieci i młodzieży <input type="checkbox"/> poprawa dostępności oferty usług sportowo-rekreacyjnych dla osób starszych <input type="checkbox"/> aktywizacja społeczna osób zagrożonych wykluczeniem społecznym <input type="checkbox"/> aktywizacja zawodowa osób zagrożonych wykluczeniem społecznym <input type="checkbox"/> aktywizacja zawodowa kobiet (w szczególności młodych matek)			
3. Typ projektu:			
A. przebudowa, rozbudowa, modernizacja i adaptacja obiektów infrastrukturalnych z przeznaczeniem na cele społeczne,	x	B. budowa, przebudowa, rozbudowa, modernizacja i adaptacja obiektów infrastruktury kultury	
D. zagospodarowanie przestrzeni publicznej na cele społeczne		E. modernizacje, renowacje budynków użyteczności publicznej poprawiające ich estetykę zewnętrzną	
			C. działania prowadzące do ożywienia gospodarczego rewitalizowanych obszarów
			F. modernizacje, renowacje części wspólnych wielorodzinnych budynków mieszkalnych
G. INNE:			
4. Wskaźniki osiągnięte w wyniku realizacji projektu			
▪ Powierzchnia odnowionych budynków [m ²):	-	▪ Liczba utworzonych miejsc pracy [szt.):	nd
▪ Powierzchnia zagospodarowanego obszaru [ha):	-	▪ Liczba założonych firm [szt.):	nd
B. FINANSOWANIE PROJEKTU			
5. Budżet projektu (w zł);	80000,00		
6. Oczekiwana wielkość wsparcia z PROW	80000,00		
6. Udział środków własnych	Kapitał własny	Kredyt	Inny (jaki)
	brak	brak	

C. DANE DOTYCZĄCE WNIOSKODAWCY			
7. Nazwa wnioskodawcy	Koło Gospodyń Wiejskich Nr 2		
7.1. Adres wnioskodawcy: (kod, miejscowość, ul, nr lokalu)	Łukawiec 46-004 Łąka	7.2. Dane telefoniczne, fax, adres e-mail	Tel. 697633243
7.3. Dane osoby upoważnionej do kontaktu	(imię, nazwisko, telefon, e-mail) Anna Kuźniar 697633243		
8. Typ beneficjenta	jednostki samorządu terytorialnego, ich związki i stowarzyszenia		x
	jednostki organizacyjne jednostek samorządu terytorialnego posiadające osobowość prawną		
	instytucje kultury		x
	osoby prawne i fizyczne będące organami prowadzącymi szkoły i placówki		
	partnerzy społeczni i gospodarczy (w tym organizacje pozarządowe)		x
	kościół i związki wyznaniowe oraz osoby prawne kościołów i związków wyznaniowych		
	Inne		

Z/IN/24/2018	WNIOSEK O UMIESZCZENIE PROJEKTU INWESTYCYJNEGO w Lokalnym Programie Rewitalizacji Gminy Trzebownik na lata 2016-2020		
Data wpływu wniosku	23.01.2017		
Miejsce składania	Urząd Gminy Trzebownik		
A. DANE DOTYCZĄCE PROJEKTU			
1. Tytuł projektu	Remont budynku po byłym przedszkolu nr 2		
1.1. Lokalizacja projektu PROSZĘ WSKAZAĆ OBSZAR REWITALIZACJI NA KTÓRYM ZAPLANOWANO REALIZACJĘ ZADANIA	OBSZAR RWITALIZACJI: Budynek po byłym przedszkolu	ADRES: Łukawiec 726 36-004 Łąka	
1.2. Przewidywany termin rozpoczęcia i zakończenia prac	Termin rozpoczęcia	Termin zakończenia	
	2018	2018	

1.3. Stopień zaawansowania prac (analizy, zezwolenia, dok. techniczna)	Faza przygotowawcza		
2. Opis projektu (max. 4000 znaków) - cel projektu, realizacja działań			
Cel projektu:	Malowanie ścian, wykonanie sufitów podwieszanych, remont ubikacji i dostosowanie ich dla osób dorosłych, wymiana podłóg i poprawa usytuowania oświetlenia		
2.1. Oczekiwane rezultaty			
Jaki problem społeczny zostanie rozwiązany w wyniku realizacji projektu? (proszę zaznaczyć max. 5 odpowiedzi)			
<p>X zwiększenie stopnia integracji mieszkańców</p> <p><input type="checkbox"/> podniesienie poziomu aktywności społecznej mieszkańców</p> <p><input type="checkbox"/> podniesienie poziomu aktywności zawodowej mieszkańców</p> <p><input type="checkbox"/> poprawa dostępności oferty usług edukacyjno-kulturalnych dla dzieci i młodzieży</p> <p><input type="checkbox"/> poprawa dostępności oferty usług edukacyjno-kulturalnych osób starszych</p> <p><input type="checkbox"/> poprawa dostępności oferty usług sportowo-rekreacyjnych dla dzieci i młodzieży</p> <p><input type="checkbox"/> poprawa dostępności oferty usług sportowo-rekreacyjnych dla osób starszych</p> <p><input type="checkbox"/> aktywizacja społeczna osób zagrożonych wykluczeniem społecznym</p> <p><input type="checkbox"/> aktywizacja zawodowa osób zagrożonych wykluczeniem społecznym</p> <p><input type="checkbox"/> aktywizacja zawodowa kobiet (w szczególności młodych matek)</p>			
3. Typ projektu:			
A. przebudowa, rozbudowa, modernizacja i adaptacja obiektów infrastrukturalnych z przeznaczeniem na cele społeczne,	x	B. budowa, przebudowa, rozbudowa, modernizacja i adaptacja obiektów infrastruktury kultury	
			C. działania prowadzące do ożywienia gospodarczego rewitalizowanych obszarów
			x
D. zagospodarowanie przestrzeni publicznej na cele społeczne		E. modernizacja, renowacja budynków użyteczności publicznej poprawiające ich estetykę zewnętrzną	
			F. modernizacja, renowacja części wspólnych wielorodzinnych budynków mieszkalnych
G. INNE:			
4. Wskaźniki osiągnięte w wyniku realizacji projektu			
▪ Powierzchnia odnowionych budynków [m ²]:	-	▪ Liczba utworzonych miejsc pracy [szt.]:	nd
▪ Powierzchnia zagospodarowanego obszaru [ha]:	1	▪ Liczba założonych firm [szt.]:	nd
B. FINANSOWANIE PROJEKTU			
5. Budżet projektu (w zł);	100 000,00		
6. Oczekiwana wielkość wsparcia z PROW	100 000,00		
6. Udział środków własnych	Kapitał własny	Kredyt	Inny (jaki)
	brak	brak	

C. DANE DOTYCZĄCE WNIOSKODAWCY			
7. Nazwa wnioskodawcy	Koło Gospodyń wiejskich nr 2		
7.1. Adres wnioskodawcy: (kod, miejscowość, ul, nr lokalu)	Łukawiec 726	7.2. Dane telefoniczne, fax, adres e-mail	tel. 697633243
7.3. Dane osoby upoważnionej do kontaktu	(imię, nazwisko, telefon, e-mail) Anna Kuźniar, tel. 697633243		
8. Typ beneficjenta	jednostki samorządu terytorialnego, ich związki i stowarzyszenia		x
	jednostki organizacyjne jednostek samorządu terytorialnego posiadające osobowość prawną		
	instytucje kultury		
	osoby prawne i fizyczne będące organami prowadzącymi szkoły i placówki		
	partnerzy społeczni i gospodarczy (w tym organizacje pozarządowe)		
	kościół i związki wyznaniowe oraz osoby prawne kościołów i związków wyznaniowych		
	Inne		

KARTY PROJEKTÓW SPOŁECZNYCH

Z/SP/1/2018	WNIOSK O UMIESZCZENIE PROJEKTU SPOŁECZNEGO W Lokalnym Programie Rewitalizacji Gminy Trzebownik na lata 2016-2020		
Data wpływu wniosku	23.01.2017		
Miejsce składania	Urząd Gminy Trzebownik		
A. DANE DOTYCZĄCE PROJEKTU			
1. Tytuł projektu	Kompleksowe wsparcie rodzin z terenu Gminy Trzebownik		
1.1. Lokalizacja projektu PROSZĘ WSKAZAĆ OBSZAR REWITALIZACJI NA KTÓRYM ZAPLANOWANO REALIZACJĘ ZADANIA	OBSZAR RWITALIZACJI: Jasionka, Łukawiec, Terliczka	ADRES: Jasionka, Łukawiec, Terliczka	
1.2. Przewidywany termin rozpoczęcia i zakończenia prac	Termin rozpoczęcia	Termin zakończenia	
	2017	31.12.2018	
2. Opis projektu (max. 4000 znaków) - cel projektu, realizacja działań			

CEL GŁÓWNY

Zwiększenie dostępu do wsparcia w zakresie usług społecznych dla osób lub rodzin korzystających ze świadczeń z pomocy społecznej zgodnie z ustawą z dnia 12 marca 2004 r. o pomocy społecznej (Dz. U. z 2015 r. poz. 163 z późn. zm.) lub kwalifikujących się do objęcia wsparciem pomocy społecznej, tj. spełniających, co najmniej jedną z przesłanek określonych w art. 7 ustawy z dnia 12 marca 2004 r. o pomocy społecznej (Dz. U. z 2015 r. poz. 163 z późn. zm.), zamieszkujących na terenie Gminy Trzebownik (w myśl przepisów KC) w woj. podkarpackim w okresie do 31.12.2018 r.

CELE SZCZEGÓŁOWE

- Stworzenie możliwości rozwiązania problemów rodzin i osób w zakresie prawa, opieki i wychowania, zatrudnienia oraz trudności o charakterze psychologicznym poprzez zapewnienie indywidualnych konsultacji, terapii oraz zajęć grupowych.
- Zwiększenie umiejętności rodzin i osób w zakresie zarządzania budżetem domowym, profilaktyki zdrowia, w tym uzależnień poprzez realizację zajęć grupowych o tej tematyce.
- Poprawa jakości funkcjonowania świetlic profilaktyczno – wychowawczych poprzez zwiększenie liczby godzin oraz oferty pracy z dziećmi.

GRUPA DOCELOWA

400 osób (w tym 245 kobiet, 190 dzieci oraz 40 rodzin) korzystających ze świadczeń z pomocy społecznej zgodnie z ustawą z dnia 12 marca 2004 r. o pomocy społecznej (Dz. U. z 2015 r. poz. 163 z późn. zm.) lub kwalifikujących się do objęcia wsparciem pomocy społecznej, tj. spełniających, co najmniej jedną z przesłanek określonych w art. 7 ustawy z dnia 12 marca 2004 r. o pomocy społecznej (Dz. U. z 2015 r. poz. 163 z późn. zm.), zamieszkujących na terenie Gminy Trzebownik (w myśl przepisów KC) w woj. podkarpackim.

ZADANIA

- I. Praca indywidualna.
- II. Praca grupowa.
- II. Wzmocnienie pomocy w opiece i wychowaniu dzieci – rozszerzenie oferty świetlic profilaktyczno – wychowawczych

GŁÓWNE REZULTATY

Liczba osób zagrożonych ubóstwem lub wykluczeniem społecznym objętych usługami społecznymi świadczonymi w interesie ogólnym w programie – 400 osób
 Liczba osób zagrożonych ubóstwem lub wykluczeniem społecznym poszukujących pracy, uczestniczących w kształceniu lub szkoleniu, zdobywających kwalifikacje, pracujących (łącznie z prowadzącymi działalność na własny rachunek) po opuszczeniu programu - 17
 Liczba rodzin zagrożonych ubóstwem lub wykluczeniem społecznym objętych usługami społecznymi świadczonymi w interesie ogólnym w programie - 40

2.1. Typ projektu (odniesienie do przyjętych celów działań rewitalizacyjnych):

	działania dotyczące zapobieganiu zjawisku bezrobocia
	działania dotyczące podniesienia bezpieczeństwa
x	działania dotyczące walki z patologiami społecznymi
	działania dotyczące przeciwdziałaniu wykluczeniu społecznemu
	działania dotyczące rozwoju zasobów ludzkich,

	INNE -Jakie?:
--	---------------

B. FINANSOWANIE PROJEKTU			
3 Budżet projektu (w zł);		662 350,00	
4. ŹRÓDŁA FINANSOWANIA EFS RPO WP 2014-2020 Oś VIII Dz. 8.4	Kapitał własny	DOTACJA	Inny (jaki)
	40 000,00	622 350,00	

C. DANE DOTYCZĄCE WNIOSKODAWCY			
5. Nazwa wnioskodawcy		Stowarzyszenie Cras- Centrum Rozwoju aktywności Społecznej	
5.1. Adres wnioskodawcy: (kod, miejscowość, ul, nr lokalu)	Ul. Władysława Raginisa 31 35-513 Rzeszów	5.2. Dane telefoniczne, fax, adres e-mail	Tel. 501 777 606 Fax 17 7402225
5.3. Dane osoby upoważnionej do kontaktu	(imię, nazwisko, telefon, e-mail) Agnieszka Krzemień Monika Bieniek- Altuccini Tel. 501 777 606 Fax 17 7402225		
6. Typ beneficjenta	jednostki samorządu terytorialnego, ich związki i stowarzyszenia		
	jednostki organizacyjne jednostek samorządu terytorialnego posiadające osobowość prawną		
	instytucje kultury		
	osoby prawne i fizyczne będące organami prowadzącymi szkoły i placówki		
	partnerzy społeczni i gospodarczy (w tym organizacje pozarządowe)		x
	kościóły i związki wyznaniowe oraz osoby prawne kościołów i związków wyznaniowych		
	Inne		
6.1.Czy projekt będzie realizowany we współpracy z partnerem/ami? (jeśli tak, proszę ich wskazać)	Partner: Gmina Trzebowniko		

Data wpływu wniosku	23.01.2017
Z/SP/2/2018	<p style="text-align: center;">WNIOSK O UMIESZCZENIE PROJEKTU SPOŁECZNEGO W Lokalnym Programie Rewitalizacji Gminy Trzebowniko na lata 2016-2020</p>

Miejsce składania	Urząd Gminy Trzebowniko	
A. DANE DOTYCZĄCE PROJEKTU		
1. Tytuł projektu	Poprawa dostępu do usług społecznych zdrowotnych mieszkańców z terenu gminy Trzebowniko	
1.1. Lokalizacja projektu PROSZĘ WSKAZAĆ OBSZAR REWITALIZACJI NA KTÓRYM ZAPLANOWANO REALIZACJĘ ZADANIA	OBSZAR RWITALIZACJI: Jasionka, Łukawiec, Terliczka	ADRES: Jasionka, Łukawiec, Terliczka
1.2. Przewidywany termin rozpoczęcia i zakończenia prac	Termin rozpoczęcia	Termin zakończenia
	04. 2017	03.2018
2. Opis projektu (max. 4000 znaków) - cel projektu, realizacja działań		
<p><u>Celem projektu</u> jest poprawa codziennego funkcjonowania 80 (52K, 28M) niesamodzielnych osób starszych powyżej 65 rż. (które ze względu na pod wiek, stan zdrowia lub niepełnosprawność wymagają opieki lub wsparcia w związku z niemożnością samodzielnego wykonywania co najmniej jednej z podstawowych czynności dnia codziennego) zamieszkujących w rozumieniu Kodeksu Cywilnego na terenie Gminy Trzebowniko poprzez zwiększenie objęcie ich usługami opiekuńczymi świadczonymi przez GOPS w Trzebowniku w okresie do 30.06.2018 roku.</p> <p><u>Zadania</u> realizowane w ramach projektu:</p> <ol style="list-style-type: none"> 1. Usługi opiekuńcze dla 30 osób 2. Usługi specjalistyczne dla 30 osób 3. Sąsiedzkie usługi opiekuńcze dla 10 osób 4. Teleopieka - nowoczesna technologia w usługach opiekuńczych dla 10 osób <u>Główne rezultaty</u> <p>Liczba wspartych w programie miejsc świadczenia usług społecznych, istniejących po zakończeniu projektu - 1 Liczba Ośrodków Pomocy Społecznej, które zwiększyły dostęp do świadczonych usług społecznych w programie - 1</p> <p>Liczba osób zagrożonych ubóstwem lub wykluczeniem społecznym objętych usługami społecznymi świadczonymi w interesie ogólnym w programie - 80 os. (52K, 28M) Liczba osób zagrożonych ubóstwem lub wykluczeniem społecznym objętych usługą teleopieki w programie - 10 os. (7K, 3M) Liczba osób zagrożonych ubóstwem lub wykluczeniem społecznym objętych usługami opiekuńczymi w programie - 30 os. (20K, 10M) Liczba osób zagrożonych ubóstwem lub wykluczeniem społecznym objętych specjalistycznymi usługami opiekuńczymi w programie - 30 os. (20K, 10M) Liczba osób zagrożonych ubóstwem lub wykluczeniem społecznym objętych sąsiedzkimi usługami opiekuńczymi w programie - 10 os. (5K, 5M)</p>		

2.1. Typ projektu (odniesienie do przyjętych celów działań rewitalizacyjnych):	
	działania dotyczące zapobieganiu zjawisku bezrobocia
	działania dotyczące podniesienia bezpieczeństwa
x	działania dotyczące walki z patologiami społecznymi
	działania dotyczące przeciwdziałaniu wykluczeniu społecznemu

	działania dotyczące rozwoju zasobów ludzkich,
	INNE -jakie?:

B. FINANSOWANIE PROJEKTU			
3 Budżet projektu (w zł);	1 606 420,80		
5. ŹRÓDŁA FINANSOWANIA EFS RPO WP 2014-2020 Oś VIII Dz. 8.3.	Kapitał własny	DOTACJA	Inny (jaki)
	80 321,04	1 526 099,76	

C. DANE DOTYCZĄCE WNIOSKODAWCY			
5. Nazwa wnioskodawcy	Gmina Trzebowniko/Gminny Ośrodek Pomocy społecznej w Trzebowniko		
5.1. Adres wnioskodawcy: (kod, miejscowość, ul, nr lokalu)	36-001 Trzebowniko 989	5.2. Dane telefoniczne, fax, adres e-mail	Tel. 17 77 13 772 Fax. 17 77 13 776
5.3. Dane osoby upoważnionej do kontaktu	(imię, nazwisko, telefon, e-mail) Maria Fluda trzebowniko@ops.net.pl		
6. Typ beneficjenta	jednostki samorządu terytorialnego, ich związki i stowarzyszenia		x
	jednostki organizacyjne jednostek samorządu terytorialnego posiadające osobowość prawną		
	instytucje kultury		
	osoby prawne i fizyczne będące organami prowadzącymi szkoły i placówki		
	partnerzy społeczni i gospodarczy (w tym organizacje pozarządowe)		
	kościóły i związki wyznaniowe oraz osoby prawne kościołów i związków wyznaniowych		
	Inne		
6.1. Czy projekt będzie realizowany we współpracy z partnerem/ami? (jeśli tak, proszę ich wskazać)	Partner: Stowarzyszenie Cras- Centrum Rozwoju Aktywności Społecznej		

Data wpływu wniosku	23.01.2017
Z/SP/3/2018	WNIOSK O UMIESZCZENIE PROJEKTU SPOŁECZNEGO W Lokalnym Programie Rewitalizacji Gminy Trzebowniko na lata 2016-2020

Miejsce składania	Urząd Gminy Trzebowniko	
A. DANE DOTYCZĄCE PROJEKTU		
1. Tytuł projektu	Ekonomia społeczna szansą na aktywizację mieszkańców gminy Trzebowniko.	
1.1. Lokalizacja projektu PROSZĘ WSKAZAĆ OBSZAR REWITALIZACJI NA KTÓRYM ZAPLNOWANO REALIZACJĘ ZADANIA	OBSZAR RWITALIZACJI: Jasionka, Łukawiec, Terliczka	ADRES: Jasionka, Łukawiec, Terliczka
1.2. Przewidywany termin rozpoczęcia i zakończenia prac	Termin rozpoczęcia	Termin zakończenia
	2017	31.12.2018
2. Opis projektu (max. 4000 znaków) - cel projektu, realizacja działań		
<p>W ramach projektu planuje się utworzenie spółdzielni socjalnej, która realizować będzie usługi sportowo – rekreacyjne związane z wykorzystaniem lokalnych zasobów przyrodniczych m.in. rzeki Wiśłok, zalewu na rzece Czarna.</p> <p>W planowanej spółdzielni socjalnej realizowane będą usługi użyteczności publicznej w partnerstwie publiczno-społecznym. Zaangażowane zostaną osoby zagrożone wykluczeniem społecznym z terenu gminy, spełniające kryteria dotyczące zasad prowadzenia spółdzielni socjalnych.</p> <p>GŁÓWNY CEL PROJEKTU</p> <p>Przeciwdziałanie problemom marginalizacji i wykluczenia społecznego poprzez zwiększenie uczestnictwa w życiu zawodowym, społecznym i integrację lokalną osób z terenu objętego Lokalnym Programem Rewitalizacji Gminy Trzebowniko na lata 2016-2020.</p> <p>CELE SZCZEGÓŁOWE</p> <ul style="list-style-type: none"> - Zmiana sytuacji zawodowej osób objętych projektem. - Upowszechnienie idei ekonomii społecznej na terenie gminy Trzebowniko jako narzędzia rozwoju społeczności lokalnych, kapitału społecznego, solidarności, odpowiedzialności i demokracji - Poszerzenie wiedzy z zakresu animacji lokalnej, prowadzenia spółdzielni - Poszerzenie kompetencji społecznych i zawodowych uczestników projektu - Transfer wiedzy i doświadczenia w zakresie prowadzenia przedsiębiorstw społecznych - Przygotowanie bazy umożliwiającej działalność spółdzielni <p>PLANOWANE ZADANIA</p> <ul style="list-style-type: none"> - Szkolenia z zakresu animacji lokalnej - Szkolenia techniczne, zawodowe, kwalifikacyjne związane ze specyfiką spółdzielni - Konsultacje prawne - Szkolenia dla kadry zarządzającej spółdzielnią - Treningi aktywności społecznej - Wizyty studyjne - Przygotowanie infrastrukturalne, dokonanie sprzętów, wyposażenia. 		

2.1. Typ projektu (odniesienie do przyjętych celów działań rewitalizacyjnych):

x	działania dotyczące zapobieganiu zjawisku bezrobocia
	działania dotyczące podniesienia bezpieczeństwa
x	działania dotyczące walki z patologiami społecznymi
x	działania dotyczące przeciwdziałaniu wykluczeniu społecznemu
	działania dotyczące rozwoju zasobów ludzkich,
	INNE -Jakie?:

B. FINANSOWANIE PROJEKTU			
3 Budżet projektu (w zł);	1 500 000,00		
4. ŹRÓDŁA FINANSOWANIA:	Kapitał własny	DOTACJA	Inny (jaki)
EFS RPO WP 2014-2020 Oś VIII Dz. 8.7 na: Dz. 8.5 - ROWES	75 000,00	1 425 000,00	

C. DANE DOTYCZĄCE WNIOSKODAWCY			
5. Nazwa wnioskodawcy	Stowarzyszenie Cras- Centrum Rozwoju aktywności Społecznej		
5.1. Adres wnioskodawcy: (kod, miejscowość, ul, nr lokalu)	Ul. Władysława Raginisa 31 35-513 Rzeszów	5.2. Dane telefoniczne, fax, adres e-mail	Tel. 501 777 606 Fax 17 7402225
5.3. Dane osoby upoważnionej do kontaktu	(imię, nazwisko, telefon, e-mail) Agnieszka Krzemień Monika Bieniek- Altuccini Tel. 501 777 606 Fax 17 7402225		
6. Typ beneficjenta	jednostki samorządu terytorialnego, ich związki i stowarzyszenia		
	jednostki organizacyjne jednostek samorządu terytorialnego posiadające osobowość prawną		
	instytucje kultury		
	osoby prawne i fizyczne będące organami prowadzącymi szkoły i placówki		
	partnerzy społeczni i gospodarczy (w tym organizacje pozarządowe)		x
	kościóły i związki wyznaniowe oraz osoby prawne kościołów i związków wyznaniowych		
	Inne		
6.1. Czy projekt będzie realizowany we współpracy z partnerem/ami? (jeśli tak, proszę ich wskazać)	PARTNER: Gmina Trzebownik		

Z/SP/4/2019	WNIOSEK O UMIESZCZENIE PROJEKTU SPOŁECZNEGO W Lokalnym Programie Rewitalizacji Gminy Trzebowniko na lata 2016-2020		
Data wpływu wniosku	23.01.2017		
Miejsce składania	Urząd Gminy Trzebowniko		
A. DANE DOTYCZĄCE PROJEKTU			
1. Tytuł projektu	Aktywizacja osób zagrożonych wykluczeniem społecznym z terenu Gminy Trzebowniko.		
1.1. Lokalizacja projektu PROSZĘ WSKAZAĆ OBSZAR REWITALIZACJI NA KTÓRYM ZAPLNOWANO REALIZACJĘ ZADANIA	OBSZAR RWITALIZACJI: Jasionka, Łukawiec, Terliczka	ADRES: Jasionka, Łukawiec, Terliczka	
1.2. Przewidywany termin rozpoczęcia i zakończenia prac	Termin rozpoczęcia	Termin zakończenia	
	XII. 2017	0XI.2019	
2. Opis projektu (max. 4000 znaków) - cel projektu, realizacja działań			
Zintegrowane oraz zindywidualizowane programy realizowane w oparciu o ścieżkę reintegracji, obejmujące usługi aktywnej integracji o charakterze społecznym, edukacyjnym, zdrowotnym, zawodowym zawierające instrumenty odpowiadające na indywidualne potrzeby.			

2.1. Typ projektu (odniesienie do przyjętych celów działań rewitalizacyjnych):	
x	działania dotyczące zapobieganiu zjawisku bezrobocia
	działania dotyczące podniesienia bezpieczeństwa
	działania dotyczące walki z patologiami społecznymi
x	działania dotyczące przeciwdziałaniu wykluczeniu społecznemu
	działania dotyczące rozwoju zasobów ludzkich,
	INNE -jakie?:

B. FINANSOWANIE PROJEKTU			
3 Budżet projektu (w zł);	1 000 000,00		
	Kapitał własny	DOTACJA	Inny (jaki)

4. ŹRÓDŁA FINANSOWANIA EFS RPO WP 2014-2020 Oś VIII Dz. 8.7	50 000,00	950 000,00	
---	-----------	------------	--

C. DANE DOTYCZĄCE WNIOSKODAWCY			
5. Nazwa wnioskodawcy	Stowarzyszenie Kół Gospodyń Wiejskich w Trzebowniku		
5.1. Adres wnioskodawcy: (kod, miejscowość, ul, nr lokalu)	36-001 Trzebownik 976	5.2. Dane telefoniczne, fax, adres e-mail	017 77 12 200
5.3. Dane osoby upoważnionej do kontaktu	(imię, nazwisko, telefon, e-mail) Joanna Rewak		
6. Typ beneficjenta	jednostki samorządu terytorialnego, ich związki i stowarzyszenia		
	jednostki organizacyjne jednostek samorządu terytorialnego posiadające osobowość prawną		
	instytucje kultury		
	osoby prawne i fizyczne będące organami prowadzącymi szkoły i placówki		
	partnerzy społeczni i gospodarczy (w tym organizacje pozarządowe)		x
	kościół i związki wyznaniowe oraz osoby prawne kościołów i związków wyznaniowych		
	Inne		
6.1. Czy projekt będzie realizowany we współpracy z partnerem/ami? (jeśli tak, proszę ich wskazać)	Partner: Gmina Trzebownik		

Z/SP/5/2018	WNIOSEK O UMIESZCZENIE PROJEKTU SPOŁECZNEGO W Lokalnym Programie Rewitalizacji Gminy Trzebownik na lata 2016-2020		
Data wpływu wniosku	23.01.2017		
Miejsce składania	Urząd Gminy Trzebownik		
A. DANE DOTYCZĄCE PROJEKTU			
1. Tytuł projektu	Utworzenie Dziennego Domu Pobytu Seniorów/Dziennego Domu Opieki Medycznej w Łukawcu		

1.1. Lokalizacja projektu PROSZĘ WSKAZAĆ OBSZAR REWITALIZACJI NA KTÓRYM ZAPLNOWANO REALIZACJĘ ZADANIA	OBSZAR RWITALIZACJI: Łukawiec	ADRES: Łukawiec 275
1.2. Przewidywany termin rozpoczęcia i zakończenia prac	Termin rozpoczęcia	Termin zakończenia
	IV kwartał 2018	IV 2020
2. Opis projektu (max. 4000 znaków) - cel projektu, realizacja działań		

Celem projektu jest utworzenie Dziennego Domu Pobytu Seniorów/Dziennego Domu Opieki Medycznej w Łukawcu.

Projekt skierowany jest do osób:

- zamieszkałych na terenie gminy Trzebownik
- niesamodzielnych

W ramach programu oferujemy:

- opiekę w dziennym domu pomocy wraz z wyżywieniem (w tym udział w wycieczkach i wydarzeniach kulturalnych, zajęciach rekreacyjnych i udział w warsztatach organizowanych na terenach rekreacyjnych utworzonych wzdłuż Wisłoka, które znajdują się w bliskim sąsiedztwie).
- usługi 24 godzinnej teleopieki od 2019
- usługi opiekuńcze w miejscu zamieszkania (w tym specjalistyczne i sąsiedzkie) od 2020
- możliwość korzystania z opieki: fizjoterapeuty, rehabilitanta.

Uczestnicy skorzystają z następujących form wsparcia:

1) Dzienny dom pomocy – 25 osób:

- a. Pobyty w dni robocze
- b. 2 posiłki dziennie – śniadanie i obiad
- c. Dowóz samochodem przystosowanym do potrzeb osób niepełnosprawnych (dla osób, które nie mają możliwości dojazdu ani dowozu przez rodzinę – opinia pracownika socjalnego)
- d. Usługi rehabilitacyjne
- e. Terapia indywidualna
- f. Zajęcia o charakterze rozwojowym, edukacyjnym, rekreacyjnym i kompensującym osobom samotnym brak kontaktów rodzinnych

2) Usługi opiekuńcze – 10 osób:

- a. 2 godziny dziennie - odbywające się w miejscu zamieszkania Uczestnika i w najbliższym otoczeniu (na podstawie diagnozy pracownika socjalnego)
- b. Pomoc w zaspokajaniu codziennych potrzeb życiowych
- c. Opieka higieniczna
- d. Pielęgnacja zalecona przez lekarza
- e. Zapewnienie kontaktu z otoczeniem

3) Specjalistyczne usługi opiekuńcze – 10 osób

- a. 2 godziny dziennie - odbywające się w miejscu zamieszkania Uczestnika i w najbliższym otoczeniu (na podstawie diagnozy pracownika socjalnego)
- b. Pielęgnacja jako wspieranie procesu leczenia w tym: pomoc w dostępie do świadczeń zdrowotnych, uzgadnianie i pilnowanie terminów wizyt lekarskich, pomoc w zakupie lub zamawianiu leków, pilnowanie przyjmowania leków, pomoc w dotarciu do placówek służby zdrowia
- c. Rehabilitacja fizyczna i usprawnienie zaburzonych funkcji organizmu w zakresie nieobjętym świadczeniami ze środków publicznych

4) Sąsiedzkie usługi opiekuńcze – 40 osób:

- a. 2 godziny dziennie - odbywające się w miejscu zamieszkania Uczestnika i w najbliższym otoczeniu (na podstawie diagnozy pracownika socjalnego)
- b. Świadczone przez osoby blisko zamieszkujące (sąsiedzkie opiekunów)
- c. Pomoc w podstawowych czynnościach życiowych i domowych np. zakup podstawowych artykułów, przygotowanie i podawanie posiłków, wykonywanie prac porządkowych, pranie bielizny i odzieży, pomoc w uiszczaniu opłat, dotarciu do lekarzy, urzędów

5) Teleopieka – 10 osób spośród korzystających z usług wymienionych w § 4, punkty 2), 3)

- a. Całodobowa opieka z wykorzystaniem technik informacyjno-komunikacyjnych
- b. Przekazanie opasek monitorujących podstawowe parametry życiowe Uczestnika
- c. Możliwość przekazania informacji alarmowej do konkretnej osoby
- d. Zainstalowanie centrali sterującej skonfigurowanej z opaskami „życia”, czujnikami dymu i czadu

2.1. Typ projektu (odniesienie do przyjętych celów działań rewitalizacyjnych):

	działania dotyczące zapobieganiu zjawisku bezrobocia
	działania dotyczące podniesienia bezpieczeństwa
x	działania dotyczące walki z patologiami społecznymi
x	działania dotyczące przeciwdziałaniu wykluczeniu społecznemu

	działania dotyczące rozwoju zasobów ludzkich,		
	INNE -Jakie?:		
B. FINANSOWANIE PROJEKTU			
3 Budżet projektu (w zł);	5 000 000,00		
4. ŹRÓDŁA FINANSOWANIA	Kapitał własny	DOTACJA RPO WP DZ.8.8.	Inny (jaki)
	250 000,00	4 750 000,00	0,00
C. DANE DOTYCZĄCE WNIOSKODAWCY			
5. Nazwa wnioskodawcy	Podkarpacka Fundacja Rozwoju Regionalnego		
5.1. Adres wnioskodawcy: (kod, miejscowość, ul, nr lokalu)	Ul. Krakowska 1 39-300 Mielec	5.2. Dane telefoniczne, fax, adres e-mail	tel. 606 330 428
5.3. Dane osoby upoważnionej do kontaktu	Michał Krępa - Prezes		
6. Typ beneficjenta	jednostki samorządu terytorialnego, ich związki i stowarzyszenia		
	jednostki organizacyjne jednostek samorządu terytorialnego posiadające osobowość prawną		
	instytucje kultury		
	osoby prawne i fizyczne będące organami prowadzącymi szkoły i placówki		
	partnerzy społeczni i gospodarczy (w tym organizacje pozarządowe)		x
	kościóły i związki wyznaniowe oraz osoby prawne kościołów i związków wyznaniowych		
	Inne		
6.1. Czy projekt będzie realizowany we współpracy z partnerem/ami? (jeśli tak, proszę ich wskazać)	Gmina Trzebownik		

Z/SP/6/2018	WNIOSK O UMIESZCZENIE PROJEKTU SPOŁECZNEGO W Lokalnym Programie Rewitalizacji Gminy Trzebownik na lata 2016-2020
Data wpływu wniosku	23.01.2017

Miejsce składania	Urząd Gminy Trzebowniko	
A. DANE DOTYCZĄCE PROJEKTU		
1. Tytuł projektu	Biznes z pasją w Gminie Trzebowniko	
1.1. Lokalizacja projektu PROSZĘ WSKAZAĆ OBSZAR REWITALIZACJI NA KTÓRYM ZAPLNOWANO REALIZACJĘ ZADANIA	OBSZAR RWITALIZACJI: Jasionka, Łukawiec, Terliczka	ADRES: Jasionka, Łukawiec, Terliczka
1.2. Przewidywany termin rozpoczęcia i zakończenia prac	Termin rozpoczęcia	Termin zakończenia
	2018-08-01	2020-12-31
2. Opis projektu (max. 4000 znaków) - cel projektu, realizacja działań		

Cel

Celem gł. proj. jest promowanie powstawania nowych przedsiębiorstw i stymulowanie wzrostu przedsiębiorcz. u 60 osób bezrobotn. oraz biernych zawodowo (35K i 25M) pow.29 roku życia z woj. podkarpackiego z wybranych miejscowości w gminie Trzebownisko: Jasionka, Łukawiec, Terliczka oraz utworzenia i prowadzenia przez nich do 31.12.2020 min. 50 firm.

Grupa docelowa

Grupą docelową projektu będzie 60 mieszk. (w tym 35 kobiet) WP w rozumieniu K.C., nie posiadających aktywnego wpisu do CEIDG i nie zarejestrowany jako przedsiębiorcy w KRS lub nie prowadzą działalności gospodarczej na podstawie odrębnych przepisów w okresie 2 m-cy poprzedzających dzień przystąpienia do projektu, które są: osobami bezrobotnymi oraz biernymi zawodowo zamierzającymi rozpocząć prowadzenie działalności gospodarczej, będący pow.29 roku życia i w najtrudniejszej sytuacji na rynku pracy, tj.:

- 1) osoby w wieku od 50 roku życia
- 2) osoby długotrwale bezrobotne
- 3) kobiety
- 4) osoby niepełnosprawne Rekrutacja

Na potrzeby rekrutacji i realizacji proj. opracowane będą dokumenty tj. regulamin rekrutacji i udziału w projekcie, oświadczenie (zaświadczenie) potwierdzające przynależność do gr docelowej, Formularz Zgłosz. z opisem dział, gosp, karty oceny, deklar udziału w proj, umowy dost. na www projektu, w Wnioskod., na terenie Gminy.

Działania informacyjno-promocyjne: opracowanie i druk plakatów (30szt.) i ulotek rekrut (150szt.) na 3 ed.

Zaplanowano podstronę www proj., zawierającą dokumenty zw. z rekrutacją i realizacją proj. Informacje o rekrutacji będą dostępne w mediach spot. Informacje o proj. i rekrutacji będą dostępne w: PUP, GOPS, klubach i świetlicach, sklepach, na tablicach i słupach ogłoszeniowych, przy parafiach oraz w RARR.

Przewiduje się rekrutację w każdej miejscowości którą obejmie projekt (min 3 spotkania/edycję), bezpośredni kontakt w miejscu zamieszkania UP. FZ dostarcz osobiście lub list do Biura projektu. Każdy FZ opatrz, datą i godz. wpływu, w celu weryfikacji wpływu w terminie. Możliwość zgłoszenia do udziału w proj. zostanie zamknięta zgodnie z datą w reguł rekrut. FZ zawierać będą informacje pozwalające na zakwalifikowanie do proj. (kryteria formalne) i dane dodatkowe umożliwiające weryfikacje osób (bezrob i bierni zawod).
Po ocenie formalnej (3ed. x max. 40 zgł.) FZ zakwalifikowanych osób zostaną skierowane do oceny meryt., w której za opis firmy można uzyskać max. 42pkt. (w tym: Charakt. przedsięw. - max 6, Kwalifikacje - max 5; Analiza rynku i konkurencyjność - max 7; Marketing - max 5, Plan wydatki - max 8; Zgodność ze strategiami rozwojowymi Gminy - max 8, zatrudnienie pracowników - 3). Na podstawie punktów zostanie stworzona lista ranking potencjalnych UP. Każdy FZ oceniony przez 2 bezstronnych członków. Komisji (prac proj. i RARR) powołani przez Zarząd RARR. W przypadku rozbieżności pkt. 2 ekspertów (min. 25pkt) oceniane przez 3 członka KOW będzie wiążąca. 30UP/ed, kt. uzyska najwyższą liczbę pkt, zostanie skierowana na spotkania z doradcą zawodowym (40-max. pkt).

Doradca zawodowy przeprowadzi testy kompetencji i przedsiębiorczości i rozmowę weryfikującą predyspozycje do założenia i prowadzenia działalności gospodarczej (pożądane cechy: samodzielność, przedsiębiorczość, odpowiedzialność, umiejętność planowania i myślenia analitycznego, sumienność). Rekrutacja odrębnie dla K i M. Max. pkt rekrut = 100, min. liczba pkt kwalifik. do proj. to 50 %. Na podstawie punktów z oceny merytorycznej FZ i rozmowy z doradcą opracowana zostanie lista rankingowa, pozwalająca wyłonić 20UP/ed proj. Przy równej liczbie pkt. kwalifikowane będą os. z największą liczbą pkt za Zgodność ze strategiami rozwojowymi Gminy.

Zadania

1. Rekrutacja uczestników projektu

2. Szkolenie i doradztwo indywidualne przed założeniem działalności gospodarczej - SZKOLENIA - 40h. szkoleń (3ed x 2gr 10os x 40h) przygot. UP do zał. i prowadzenia działalności gosp. (m.in. zagad dot aspekt prawny 8h, finans 8h, marketingu 6h, przygotow. biznesplanów (BP) 16h, równ szans w tym płci 2h. Prowadzone w trybie 8h. dydak/dzień DORADZTWO - doradztwo indywid w opracowywaniu BP.

1. Przyznanie dotacji i udzielenie wsparcia pomostowego finansowego

Na potrz realiz zad sporz dok regulujące zas przyzn i rozł otrzymanego wsparcia. Wszystkie BP opracowane przez 60 UP (3ed. X 20os x 2oceny) zostaną ocenione formalnie i meryto. Złożone BP będą oceniane przez 2 niezależnych ekspert w trakcie KOW. W przypadku gdy różnica ocen ekspertów będzie wynosić ponad 30 pkt. zostanie przeprowadzona 3 niezależna, decydująca ocena przez członka KOW. W ramach oceny KOW będzie analizowane doświadczenie zawodowe i umiejętności (15pkt), kompletność (20pkt), racjonalność przedsięwzięcia (20pkt), plan operacyjny (25pkt), wykonalność przedsięwzięcia (15pkt), zasadność przyznania wsparcia pomostowego (5pkt). Razem max 100pkt z oceny biznesplanu przez KOW (min 60%pkt. do otrzymania dotacji). Na podstawie oceny biznesplanów zostanie sporządzona lista rankingowa wg. której 50 (w ramach 3ed.) najwyższej ocenionych biznesplanów będzie skierowanych do otrzymania dotacji

na założenie działalności gospodarczej. Wszystkie osoby, których biznesplany, nie zostaną skierowane do dofinansowania przez KOW mają prawo odwołania się od tej decyzji.
 Max.kwota dotacji nie przekroczy 6-krotności wynagrodzenia za pracę w gospodarce narodowej na dzień przyznania wsparcia. UP, którzy otrzymają dotacje otrzymają również 12 miesięczne, wsparcie pomostowe finansowe (do wysokości minimalnego wynagrodzenia) przeznacz, na pokrycie opłat/kosztów prowadzenia Firmy.

2. Doradztwo specjalistyczne w trakcie prowadzenia działalności gospodarczej
 Dla powstałych firm zaplanowano doradztwo specjalistyczne m.in. z prawa, finansów, marketingu itp. (50 firm x średnio 4h), z kt. UP skorzysta przez 12 mies. od zał. firmy.

Gł. rezultaty projektu:

- Utworzone miejsca pracy-55
- Bezzwrotne dotacje na podjęcie dział. gospod.-50
- Liczba osób, które wzięły udział w proj.-60

2.1. Typ projektu (odniesienie do przyjętych celów działań rewitalizacyjnych):

x	działania dotyczące zapobieganiu zjawisku bezrobocia
	działania dotyczące podniesienia bezpieczeństwa
x	działania dotyczące walki z patologiami społecznymi
x	działania dotyczące przeciwdziałaniu wykluczeniu społecznemu
	działania dotyczące rozwoju zasobów ludzkich,
	INNE -Jakie?:

B. FINANSOWANIE PROJEKTU

3 Budżet projektu (w zł);	3 500 922,00		
4. ŹRÓDŁA FINANSOWANIA	Kapitał własny	DOTACJA RPO WP DZ. 7.7.	Inny (jaki)
	57 236,10	3 394 485,90	49 200,00

C. DANE DOTYCZĄCE WNIOSKODAWCY

5. Nazwa wnioskodawcy			
5.1. Adres wnioskodawcy: (kod, miejscowość, ul, nr lokalu)	Ul. Fryderyka Szopena 51; 35-959 Rzeszów	5.2. Dane telefoniczne, fax, adres e-mail	017 8520600 017 8520611 info@rarr.rzeszow.pl
5.3. Dane osoby upoważnionej do kontaktu	Marek Duda – Dyrektor Centrum Rozwoju Regionalnego i Współpracy Międzynarodowej RARR S.A.		
6. Typ beneficjenta	jednostki samorządu terytorialnego, ich związki i stowarzyszenia		
	jednostki organizacyjne jednostek samorządu terytorialnego posiadające osobowość prawną		
	instytucje kultury		
	osoby prawne i fizyczne będące organami prowadzącymi szkoły i placówki		

	partnerzy społeczni i gospodarczy (w tym organizacje pozarządowe)	
	kościół i związki wyznaniowe oraz osoby prawne kościołów i związków wyznaniowych	
	Inne	x
6.1. Czy projekt będzie realizowany we współpracy z partnerem/ami? (jeśli tak, proszę ich wskazać)	Tak, z Gminą Trzebowniko	

Spis rysunków i tabel.

Rysunek 1. Gmina Trzebowniko na tle powiatu rzeszowskiego (źródło : gminy.pl).....	17
Rysunek 2. Struktura mieszkańców Gminy Trzebowniko (stan na 2015r.).....	23
Rysunek 3. Wskaźnik obciążenia demograficznego (ludność w wieku poprodukcyjnym na 100 osób w wieku przedprodukcyjnym) w Gminie Trzebowniko , powiecie rzeszowskim i województwie podkarpackim.....	23
Rysunek 4. Liczba osób niepełnosprawnych korzystających z pomocy społecznej w Gminie Trzebowniko (2014r.).....	28
Rysunek 5. Zasięg korzystania z pomocy społecznej w Gminie Trzebowniko , powiecie rzeszowskim i województwie podkarpackim (2014r.).....	29
Rysunek 6. Liczba organizacji pozarządowych w podziale na miejscowości w Gminie Trzebowniko , (2013r.).....	32
Rysunek 7. Rozkład liczby dni z przekroczeniem dobowego poziomu dopuszczalnego pyłu PM10 na terenie powiatu rzeszowskiego w 2015r. -wyniki modelowania.....	39
Rysunek 8. Wyroby azbestowe występujące na terenie poszczególnych miejscowości Gminy Trzebowniko....	41
Rysunek 9. Powiązania komunikacyjne na terenie ZIT ROF.....	44
Rysunek 10. Rodzaje dróg i kilometrów na terenie Gminy Trzebowniko	45
Rysunek 11. Dostępność przystanków autobusowych na terenie gminy Trzebowniko	47
Rysunek 12. Liczba ludności (%) przypadająca na jedną placówkę biblioteczną na terenie Gminy Trzebowniko, powiatu oraz województwa podkarpackiego.....	49
Rysunek 13. Liczba imprez kulturalnych zorganizowanych na terenie Gminy Trzebowniko.....	50
Rysunek 14. Aktywne uczestnictwo seniorów w życiu Gminy Trzebowniko.....	51
Rysunek 15. Gmina Trzebowniko.....	55

Rysunek 16. Natężenie problemów sfera społeczna	66
Rysunek 17. Natężenie problemów sfera gospodarcza.....	68
Rysunek 18. Natężenie negatywnych zjawisk sfera techniczna	70
Rysunek 18. Natężenie negatywnych zjawisk sfera przestrzenno-funkcjonalna	72
Rysunek 19. Natężenie zjawisk niekorzystnych sfera środowiskowa	73
Tabela 1. Powierzchnia miejscowości w Gminie Trzebowniko	18
Tabela 2. Stan ludności w miejscowościach Gminy Trzebowniko, 31.12.2014 r.	20
Tabela 3. Przyrost naturalny w Gminie wg miejscowości.....	21
Tabela 4. Przyrost naturalny w Gminie na 1000 ludności (2012-2015).....	21
Tabela 5. Migracje ludności w Gminie Trzebowniko (stan na 31 grudnia 2014r.)	22
Tabela 6. Struktura wiekowa wg ekonomicznych kategorii wieku (2012-2015).....	22
Tabela 7. Wskaźniki bezrobocia w Gminie Trzebowniko (2012-2015).....	24
Tabela 8. Liczba bezrobotnych w podziale na miejscowości w Gminie Trzebowniko.....	24
Tabela 9. Osoby w gospodarstwach domowych korzystających z pomocy społecznej wg kryterium dochodowego i ekonomicznych grup wieku	27
Tabela 10. Współczynnik skolaryzacji w Gminie Trzebowniko	29
Tabela 11. Bonitacje naturalnych warunków rolniczej przestrzeni produkcyjnej oraz wycena wskaźnikowa miejsca w Gminie.....	32
Tabela 12. Podmioty gospodarcze wpisane do rejestru REGON w Gminie Trzebowniko , na tle powiatu rzeszowskiego i województwa podkarpackiego w latach 2011-2014	33
Tabela 13. Podmioty wg sektorów własnościowych w Gminie Trzebowniko	34
Tabela 14. Ilość nowych podmiotów gospodarczych w miejscowościach Gminy Trzebowniko w latach 2011-2014.....	34
Tabela 15. Odsetek mieszkańców Gminy Trzebowniko korzystających z sieci wodociągowej	42
Tabela 16. Odsetek mieszkańców Gminy Trzebowniko korzystających z sieci kanalizacyjnej.....	43
Tabela 17. Odsetek mieszkańców Gminy Trzebowniko korzystających z sieci gazowej.....	43
Tabela 18. Wykaz dróg gminnych do remontu	45
Tabela 19. Średnia liczba osób przypadająca na 1 przystanek autobusowy w miejscowościach Gminy Trzebowniko.	47

Tabela 20. Powierzchnia terenów wykorzystywanych do celów rekreacyjno-sportowych w miejscowościach w Gminie Trzebowniko	52
Tabela 21. Liczba budynków mieszkalnych zamieszkałych, wybudowanych przed rokiem 1989 w relacji do ogólnej liczby budynków mieszkalnych zamieszkałych (%).....	53
Tabela 22. Wyposażenie mieszkań w instalacje (wodociągi, łazienka, centralne ogrzewanie)	53
Tabela 23. Powierzchnia i ludność sołectw Trzebowniko	56
Tabela 24. Jednostki urbanistyczne poddane diagnozie w Gminie Trzebowniko	57
Tabela 25. Wykaz wybranych kryteriów oceny i wskaźników zjawisk społecznych do wyznaczania obszarów zdegradowanych	59
Tabela 26. Wykaz wybranych kryteriów oceny i wskaźników zjawisk gospodarczych , przestrzenno-funkcjonalnych , środowiskowych i technicznych do wyznaczania obszarów zdegradowanych.....	61
Tabela 27. Zestawienie zbiorcze wskaźników z zakresu SFERA SPOŁECZNA - demografia	63
Tabela 28. Zestawienie zbiorcze wskaźników z zakresu SFERA SPOŁECZNA – rynek pracy, pomoc społeczna , edukacja.....	64
Tabela 29. Zestawienie zbiorcze wskaźników z zakresu SFERA SPOŁECZNA – bezpieczeństwo publiczne , integracja społeczna	65
Tabela 30. Podmioty gospodarcze – wskaźnik: liczba zarejestrowanych podmiotów gospodarczych w rejestrze REGON w przeliczeniu na 100 osób wg faktycznego miejsca zamieszkania, stan na 31.12.2014r....	67
Tabela 31. Podmioty gospodarcze – wskaźnik: liczba nowo zarejestrowanych podmiotów gospodarczych w rejestrze REGON w przeliczeniu na 100 osób wg faktycznego miejsca zamieszkania, stan na 31.12.2014 r. ..	67
Tabela 32. Sfera techniczna – wskaźniki degradacji	69
Tabela 33. Uwarunkowania przestrzenno funkcjonalne – wskaźniki degradacji	71
Tabela 34. Liczba budynków pokrytych azbestem.....	72
Tabela 35. Analiza wskaźników z poszczególnych SFER:	74
Tabela 36. Odpowiedź na pytanie :Jakie najważniejsze cele (efekty) według Pana(i) powinny zostać osiągnięte w wyniku procesu rewitalizacji (ożywienia społeczno-gospodarczego).-dotyczy obszaru do rewitalizacji w miejscowości Łukawiec	80
Tabela 37. Odpowiedź na pytanie :Jakie najważniejsze cele (efekty) według Pana(i) powinny zostać osiągnięte w wyniku procesu rewitalizacji (ożywienia społeczno-gospodarczego).-dotyczy obszaru do rewitalizacji w miejscowości Jasionka.....	82
Tabela 38. Odpowiedź na pytanie :Jakie najważniejsze cele (efekty) według Pana(i) powinny zostać osiągnięte w wyniku procesu rewitalizacji (ożywienia społeczno-gospodarczego).-dotyczy obszaru do rewitalizacji w miejscowości Terliczka	85
Tabela 39. Zadania inwestycyjne źródła finansowania.....	124

<i>Tabela 40. Zadania SPOŁECZNE -źródła finansowania.....</i>	<i>126</i>
<i>Tabela 41. Harmonogram rzeczowy planowanych zadań</i>	<i>128</i>
<i>Tabela 43. Wzór wniosku do LPR-zadanie inwestycyjne.....</i>	<i>144</i>
<i>Tabela 44. Wzór wniosku do LPR-zadanie społeczne</i>	<i>146</i>